NARUČITELJ: BRODSKO-POSAVSKA ŽUPANIJA

IZRAĐIVAČ: JAVNA USTANOVA ZAVOD ZA PROSTORNO UREĐENJE
BRODSKO-POSAVSKE ŽUPANIJE
Trg pobjede 26 a, 35000 Slavonski Brod

KLASA: 350-02/22-02/2

6. IZMJENE I DOPUNE
PROSTORNOG PLANA BRODSKO-POSAVSKE ŽUPANIJE

(„Službeni vjesnik Brodsko-posavske županije“, br. 04/01., 06/05., 11/08., 14/08. - pročišćeni tekst, 05/10., 09/12., 39/20. i 45/20. – pročišćeni tekst)

KNJIGA 2

PRIJEDLOG PLANA

Rujan, 2023. god.

Ravnatelj:

Matej Badrov, mag.ing.aedif.

RAVNATELJ: MATEJ BADROV, mag.ing.aedif.

ODGOVORNI VODITELJ: BLAŽENKA VESELINOVIĆ, dipl.ing.arh.

Stručni tim:

JAVNA USTANOVA
ZAVOD ZA PROSTORNO UREĐENJE BRODSKO-POSAVSKE ŽUPANIJE
Trg pobjede 26 a, 35000 Slavonski Brod

BLAŽENKA VESELINOVIĆ, dipl.ing.arh.

MATEJ BADROV, mag.ing.aedif.

Dr.sc. MARINKO STOJKOV, dipl.ing.el.

VERONIKA GALOVIĆ, mag.ing.arch.

DOMINIK MIŠČANČUK, mag.geogr.

IVAN RAJKOVIĆ, dipl.iur.

ZDRAVKO SANDAK, građ.tehn.

KNJIGA 1.

0) OPĆI DIO

- Rješenje Trgovačkog suda o osnivanju javne ustanove
- Rješenje Ministarstva graditeljstva i prostornog uređenja za obavljanje svih stručnih poslova prostornog uređenja
- Rješenje o upisi u imenik ovlaštenih arhitekata urbanista
- Odluka o imenovanju odgovornog voditelja plana
- Izjava odgovornog voditelja izrade nacrta prijedloga i nacrta konačnog prijedloga

A) TEKSTUALNI DIO

A.1. IZMJENE I DOPUNE TEKSTUALNOG DIJELA PLANA
A.2. IZMJENE I DOPUNE ODREDBI ZA PROVOĐENJE
A.3. PROČIŠĆENE ODREDBE ZA PROVOĐENJE

B) GRAFIČKI DIO

KARTOGRAFSKI PRIKAZI MJ 1:100 000

- 2.Infrastrukturni sustavi 2.2. Energetski sustav 2.2.2.Elektroenergetika……. kartografski prikaz….. **broj 6.**

-3.Uvjeti korištenja i zaštite prostora 3.2. Područja primjene posebnih mjera uređenja i zaštite

3.2.3. Područja i dijelovi primjene planskih mjera zaštite s kartom ekološke Mreže.……..……..kartografski prikaz…..**broj 15**

KARTOGRAFSKI PRIKAZI MJ 1:5 000

4.Površine za gradnju sunčanih elektrana regionalnog/državnog značaja

- 4.1.Lokacija Okučani/Bodegraj…….. kartografski prikaz…..broj 1.
- 4.2.Lokacija Cernik/Cernik, Baćin Dol …….. kartografski prikaz…..broj 2.
- 4.3.Lokacija Podcrkavlje/Glogovica, Dubovik…….. kartografski prikaz…..broj 3.
- 4.4.Lokacija Slavonski Brod/Slavonski Brod. …….. kartografski prikaz…..broj 4.
- 4.5.Lokacija Vrpolje/Vrpolje……. kartografski prikaz…..broj 5.

KNJIGA 2.

C) OBRAZLOŽENJE IZMJENA I DOPUNA PROSTORNOG PLANA
C.1.Polazišta izmjena i dopuna prostornog plana…….. 4
C.2. Ciljevi prostornog uređenja …….. 16
C.3. Obrazloženje planskih rješenja izmjena i dopuna…….. 16
-Kartografski prikaz 0. Točke izmjene

D) Privitak:…….. 106
- Izvod iz dokumenata prostornog uređenja šireg područja…… 107
- Stručne podloge na kojima se temelje prostorno planska rješenja……... 108
- Popis sektorskih dokumenata i propisa koje je bilo potrebno poštivati u izradi 109
- Zahtjevi i mišljenja tijela i pravnih osoba…….. 111
- Izvješće o javnoj raspravi……
- Sažetak za javni uvid……..
- Evidencija postupka izrade i donošenja izmjena i dopuna …… 250
- Ostala dokumentacija…….. 251

C. OBRAZLOŽENJE IZMJENA I DOPUNA PROSTORNOG PLANA

C.1. Polazišta izmjena i dopuna prostornog plana

Po donošenju Prostornog plana Brodsko-posavske županije 2001. god. izrađeno je i doneseno pet izmjena i dopuna: 2005., 2008., 2010., 2012. i 2020. god. („Službeni vjesnik Brodsko-posavske županije“, br. 04/01., 06/05., 11/08., 14/08. - pročišćeni tekst, 05/10., 09/12., 39/20. i 45/20. - pročišćeni plan).

Na temelju članka 86. Zakona o prostornom uređenju („Narodne novine“, br. 153/13., 65/17., 114/18., 39/19. i 98/19.) Skupština Brodsko-posavske županije usvojila je Odluku o izradi 6. Izmjena i dopuna Prostornog plana Brodsko-posavske županije („Službeni vjesnik Brodsko-posavske županije“, br. 18/22.) (u daljnjem tekstu: Odluka), kojom su u članku 5. navedeni razlozi potrebe izrade ovih izmjena i dopuna:

„*Izmjenama i dopunama Plana pristupa se radi usklađivanju prostorno planskih rješenja u dijelu elektroenergetike, posebice korištenja obnovljivih izvora energije, a sve sukladno Strategiji energetskog razvoja Republike Hrvatske do 2030. godine, s pogledom na 2050. godinu, koja predstavlja korak do osiguranja vizije niskougljične energije i osigurava prijelaz na novo razdoblje*

energetske politike kojom će se ojačati sigurnost opskrbe energijom, postupno smanjiti gubici energije i povećavati energetska učinkovitost, smanjivati ovisnost o fosilnim gorivima, povećati domaća proizvodnja i korištenje obnovljivih izvora energije.

Plan je potrebno dopuniti slijedom navedene Strategije i pratećih zakonskih i podzakonskih akata iz stavka (1) ovog članka, kako bi se omogućila izgradnja postrojenja iz obnovljivih izvora energije sukladno podjeli na građevine državnog, regionalnog i lokalnog značaja u smislu određivanja lokacije i sadržaja u prostornim planovima, a sve sukladno zahtjevima javno pravnih tijela.

Prilikom izrade prostornih planova uređenja općina i gradova zaprimljene su inicijative za izgradnju postrojenja za korištenje obnovljivih izvora energije u funkciji proizvodnje električne energije snage veće od 10 MW (solarne elektrane). Po uputi Ministarstva prostornog uređenja, graditeljstva i državne imovine, Uprava za prostorno uređenje i dozvole državnog značaja (KLASA: 350-01/20-01/500, URBROJ: 531-06-1-2-2012 od 20.10.2020. god.) u prijelaznom razdoblju u kojem Državni plan prostornog razvoja još nije donesen, Prostornim planom županije odnosno izmjenama i dopunama istog pored građevina županijskog značaja, mogu se odrediti zahvati u prostoru od državnog značaja propisani Uredbom o određivanju građevina, drugih zahvata u prostoru i površina državnog i područnog (regionalnog) značaja („Narodne novine“ broj 37/14., 154/14., 30/21.) i određuje se neposredna provedba na temelju prostornog plana županijske razine.“

REPUBLIKA HRVATSKA
MINISTARSTVO PROSTORNOGA UREĐENJA, GRADITELJSTVA I DRŽAVNE IMOVINE

Uprava za prostorno uređenje
i dozvole državnog značaja
KLASA: 350-01/20-01/500
UR.BROJ: 531-06-1-2-20-1
Zagreb, 20. listopada 2020.

ŽUPANIJE
- Svima -
n/p župana

Zavodi za prostorno uređenje županije
- Svima -

PREDMET: **Izrada i donošenje izmjena i/ili dopuna prostornih planova županija**
- uputa, daje se

Prema odredbama članka 198. stavaka 1. i 5. Zakona o prostornom uređenju (NN 153/13, 65/17, 114/18, 39/19 i 98/19; dalje: Zakon), dokumenti prostornog uređenja doneseni na temelju propisa koji su važili prije stupanja na snagu ovoga Zakona ostaju na snazi do donošenja prostornih planova prema ovom Zakonu, odnosno do njihova stavljanja izvan snage na temelju ovoga Zakona, dok izmjene i/ili dopune dokumenata prostornog uređenja iz stavka 1. i 2. ovoga članka ne moraju biti izrađene u skladu s propisima donesenim na temelju ovoga Zakona, ali se njihove izmjene i/ili dopune mogu donositi i u svrhu njihova usklađenja s tim propisima.

Slijedom toga, radi ujednačene primjene navedenih odredbi, a u svrhu osiguranja osnovnih pretpostavaka za prijelaz iz dosadašnjeg sustava u novi sustav prostornog uređenja, određen Zakonom, te otklanjanja nejasnoća i nejednakog postupanja prilikom izrade i donošenja izmjena i/ili dopuna **prostornih planova županija** (dalje: PPŽ), upućujemo sljedeće očitovanje.

U ovom prijelaznom razdoblju iz starog sustava prostornog uređenja (strateških i provedbenih prostornih planova) u novi sustav (provedbenih planova svih razina), pozivano vas da sukladno gore navedenim zakonskim mogućnostima pristupite postupku izmjena i dopuna PPŽ-a.

Jedan od osnovnih ciljeva Zakona je nedvojbena provedba zahvata u prostoru kroz propisivanje uvjeta i načina njihove provedbe na jednoj razini (državna/ regionalna/lokalna) na način da se prostor/dio prostora ne planira kroz nekoliko razina prostornih planova da bi se od strateške razine (županijska) došlo do provedbene razine (lokalna), već da svaka razina prostornog plana, od državne, županijske, do lokalne razine ima mogućnost odrediti „svoje" zahvate u prostoru sukladno Zakonu i Uredbi o određivanju građevina, drugih zahvata u prostoru i površina državnog i područnog (regionalnog) značaja (NN 37/14 i 154/14; dalje:

Uredba), odnosno one zahvate u prostoru za koje će se ishoditi akti za provedbu prostornog plana i građevinska dozvola temeljem tog prostornog plana.

Slijedom navedenoga, u ovom prijelaznom razdoblju, moguće je, kroz Odluku o izradi izmjena i dopuna PPŽ-a, odrediti za koje se zahvate u prostoru od županijskog značaja, tim izmjenama i dopunama, određuje neposredna provedba prostornog plana županijske razine.

Isto tako, s obzirom na odredbu članka 198. stavka 5. Zakona, a uvažavajući činjenicu da su zahvati od državnog značaja planirani u PPŽ-ovima donesenim na temelju propisa koji su važili prije stupanja na snagu toga Zakona, moguće je kroz odluku o izradi izmjena i dopuna PPŽ-a, u ovom prijelaznom razdoblju u kojem Državni plan prostornog razvoja još nije donesen, odrediti za koje se zahvate u prostoru od državnog značaja propisane Uredbom, tim izmjenama i dopunama određuje neposredna provedba na temelju prostornog plana županijske razine.

Pri izradi izmjena i/ili dopuna PPŽ-a, moguće je odrediti zahvate u prostoru i površine županijskog značaja, sukladno odredbama članaka 72. i 74. Zakona, posebno pazeći na obvezu određivanja zahvata i površina županijskog značaja propisanih uredbom iz članka 56. stavka 2. ovoga Zakona, odnosno Uredbom.

Uz to, prilikom određivanja zahvata državnog i županijskog značaja, a osobito kod planiranja građevinskih područja te izdvojenih građevinskih područja izvan naselja gospodarske namjene (ugostiteljsko-turistička, proizvodna, poslovna, sportsko-rekreacijska i dr.), a u svrhu osiguranja kontinuiteta prostornog planiranja na područjima županija, potrebno je voditi računa o postojećim i planiranim površinama i građevinskim područjima, s posebnim naglaskom na ispunjavanje uvjeta planiranja prostora sukladno člancima 42.-49.f Zakona koji uređuju građevinsko područje, planiranje izvan građevinskog područja i planiranje u zaštićenom obalnom području mora.

Uz navedeno, ključno je odrediti provedbeni karakter odredaba za zahvate u prostoru županijskog značaja, odnosno neposrednu provedbu kroz odredbe PPŽ-a ili propisati smjernice za izradu urbanističkih planova uređenja županijskog značaja za područje određeno županijskim planom.

Pri tome valja imati na umu da zahvati i površine kojima se odredi županijski značaj odnosno neposredna provedba kroz odredbe PPŽ-a, ne mogu biti predmetom razrade i planiranja u prostornim planovima lokalne razine.

Zaključno, određivanje zahvata i površina državnog i županijskog značaja u PPŽ-ovima uz propisivanje odredaba provedbenog karaktera za navedene zahvate i površine predstavlja temelj za uspješan prijelaz na novi sustav prostornog uređenja određen Zakonom i Uredbom.

MINISTAR

Darko Horvat

2

100.

Na temelju članka 86., 89., 113. i 119. Zakona o prostornom uređenju ("Narodne novine" br. 153/13, 65/17, 114/18, 39/19 i 98/19) i članka 34. Statuta Brodsko-posavske županije ("Službeni vjesnik Brodsko-posavske županije" br.10/09, 19/10, 2/13, 15/13-pročišćeni tekst, 4/18, 5/20 i 7/21), Županijska skupština Brodsko-posavske županije na 8.sjednici održanoj 31. svibnja 2022. godine donosi

O D L U K U

o izradi Izmjena i dopuna (6. izmjene i dopune) Prostornog plana Brodsko-posavske županije

I OPĆE ODREDBE

Članak 1.

(1) Donosi se Odluka o izradi 6. Izmjena i dopuna Prostornog plana Brodsko-posavske županije („Službeni vjesnik Brodsko-posavske županije" br. 04/01, 06/05, 11/07, 14/08-pročišćeni tekst, 05/10, 09/12, 39/20 i 45/20-pročišćeni plan) - u daljnjem tekstu: Odluka.

Članak 2.

(2) Odlukom se utvrđuje pravna osnova za izradu i donošenje 6. izmjena i dopuna Prostornog plana Brodsko-posavske županije(u daljnjem tekstu: Plan), razlozi 6. izmjena i dopuna Plana, obuhvat Plana, ocjena stanja u obuhvatu Plana, ciljevi i programska polazišta Plana, popis potrebnih stručnih podloga za izradu Plana, način pribavljanja stručnih rješenja, vrsta i način pribavljanja kartografskih podloga, popis javnopravnih tijela i osoba određenih posebnim propisima koja daju zahtjeve za izradu Plana iz područja svog djelokruga, te drugi sudionici koji će sudjelovati u izradi Plana, rok za izradu Plana odnosno njegovih pojedinih faza, obveza provedbe postupaka ocjene o potrebi strateške procjene Plana, te izvori financiranja Plana.

Članak 3.

(1) Nositelj izrade Plana je Upravni odjel za graditeljstvo, infrastrukturu i zaštitu okoliša Brodsko-posavske županije (u daljnjem tekstu: Nositelj izrade).

(2) Izrada Plana povjerava se Zavodu za prostorno uređenje Brodsko-posavske županije (u daljnjem tekstu: Stručni izrađivač).

II PRAVNA OSNOVA ZA IZRADU I DONOŠENJE PROSTORNOG PLANA

Članak 4.

(1) Izrada i donošenje Plana temelji se na odredbama članaka od 86. do 113. Zakona o prostornom uređenju („Narodne novine" br. 153/13, 65/17, 114/18, 39/19 i 98/19-u daljnjem tekstu: Zakon) i Pravilnika o sadržaju, mjerilima kartografskih prikaza, obveznim prostornim pokazateljima i standardu elaborata prostornih planova („Narodne novine" br. 106/98, 39/04, 45/04, 163/04 i 09/11) (u daljnjem tekstu: Pravilnik).

III RAZLOZI DONOŠENJA PLANA

Članak 5.

(1) Izmjenama i dopunama Plana se pristupa radi usklađivanju prostorno planskih rješenja u dijelu elektroenergetike, posebice korištenja obnovljivih izvora energije, a sve sukladno Strategiji energetskog razvoja Republike Hrvatske do 2030. godine, s pogledom na 2050. godinu, koja predstavlja korak do osiguranja vizije niskougljične energije i osigurava prijelaz na novo razdoblje energetske politike kojom će se ojačati sigurnost opskrbe energijom, postupno smanjiti gubici energije i povećavati energetska učinkovitost, smanjivati ovisnost o fosilnim gorivima, povećati domaća proizvodnja i korištenje obnovljivih izvora energije,

(2) Plan je potrebno dopuniti slijedom navedene Strategije i pratećih zakonskih i podzakonskih akata iz stavka (1) ovog članka, kako bi se omogućila izgradnja postrojenja iz obnovljivih izvora energije sukladno podjeli na građevine državnog, regionalnog i lokalnog značaja u smislu određivanja lokacije i sadržaja u prostornim planovima, a sve sukladno zahtjevima javno pravnih tijela.

(3) Prilikom izrade prostornih planova uređenja općina i gradova zaprimljene su inicijative za izgradnju postrojenja za korištenje obnovljivih izvora energije u funkciji proizvodnje električne energije snage veće od 10 MW (solarne elektrane). Po uputi Ministarstva prostornog uređenja, graditeljstva i državne imovine, Uprava za prostorno uređenje i dozvole državnog značaja (KLASA: 350-01/20-01/500, URBROJ: 531-06-1-2-2012 od 20.10.2020. god.) u prijelaznom razdoblju u kojem Državni plan prostornog razvoja još nije donesen, Prostornim planom županije odnosno izmjenama i dopunama istog pored građevina županijskog značaja, mogu se odrediti zahvati u prostoru od državnog značaja propisani Uredbom o određivanju građevina, drugih zahvata u prostoru i površina državnog i područnog (regionalnog) značaja („Narodne novine“ broj 37/14, 154/14, 30/21) i određuje se neposredna provedba na temelju prostornog plana županijske razine.

IV OBUHVAT PROSTORNOG PLANA

Članak 6.

(1) Prostorni obuhvat Plana je područje Brodsko-posavske županije i određen je granicom područja jedinice područne (regionalne) samouprave – Brodsko-posavske županije.

(2) Obuhvat Plana u sadržajnom smislu obuhvaća izmjene i dopune tekstualnog dijela (odredbe za provođenje i obrazloženje) i grafičkog dijela (kartografske prikaze i kartograme) Prostornog plana Brodsko-posavske županije („Službeni vjesnik Brodsko-posavske županije“ br. 04/01, 06/05, 11/07, 14/08 -pročišćeni tekst, 05/10, 09/12, 39/20 i 45/20-pročišćeni plan) u dijelu koji se odnosi na planiranu izmjenu i dopunu.

V SAŽETA OCJENA STANJA U OBUHVATU PROSTORNOG PLANA

Članak 7.

(1) Prostorni plan Brodsko-posavske županije je osnovni dokument uređenja prostora, kojim su utvrđene osnove za obnovu i budući razvitak u prostoru, ciljevi prostornog uređenja i namjena prostora, te smjernice, mjere i uvjeti za korištenje, zaštitu i uređenje prostora. Obuhvaća cjelokupni prostor Županije, a izrađen je u skladu sa Strategijom prostornog uređenja i Programom prostornog uređenja Republike Hrvatske i prostornim planovima susjednih županija, te sektorskim studijama, ciljano izrađenim za potrebe izrade prostornog plana Brodsko-posavske županije.

(2) Odluka o donošenju Prostornog plana Brodsko-posavske županije objavljena je u Službenom vjesniku Brodsko-posavske županije br. 04/01 od 18.04.2001. god. Prve izmjene i dopune rađene su u segmentu izmjene energetskih sustava: trase koridora transporta nafte i plina i objavljene su u Službenom vjesniku Brodsko-posavske županije br. 06/05 od 11.04.2005. god. Druge izmjene i dopune obuhvaćaju izmjene infrastrukture: prometne, željezničke, zračne i riječne, elektroenergetike, transporta nafte i plina, vodnogospodarstva, segmenta gospodarenja otpadom, iskorištavanja mineralnih sirovina i segmenta zaštite: kulture, prirode s ugradnjom ekološke mreže, a objavljene su u Službenom vjesniku Brodsko-posavske županije br. 11/08 od 16.07.2008. god., a iza ovih izmjena i dopuna izrađen je pročišćeni tekst i objavljen u Službenom vjesniku Brodsko-posavske županije br. 14/08 od 01.10.2008. god. Treće izmjene i dopune izrađene su u segmentu pošte i telekomunikacija za potrebe mobilne telefonije po uputi Ministarstva zaštite okoliša, prostornog uređenja i graditeljstva objavljene u Službenom

vjesniku Brodsko-posavske županije br. 05/10 od 07.04.2010.god. Četvrte izmjene i dopune rađene su u svrhu izmjene i dopune prometne infrastrukture: omogućavanje izgradnje cestovnog koridora na dionici Požega-Staro Petrovo Selo-A3, segmentu transporta nafte i plina, usklađenja vezanog za zaštitu poljoprivrednog i šumskog zemljišta, zaštita prirodne vrijednosti, vodoopskrba i vodoodvodnja sa zonama sanitarne zaštite, obveze izrade prostornih planova nižeg reda i usklađivanje sa zakonskim i podzakonskim aktima, a objavljene su u Službenom vjesniku Brodsko-posavske županije br. 09/12 od 13.07.2012. god. Pete Izmjene i dopune Prostornog plana Brodsko-posavske županije dopunjene su u segmentu gospodarenja otpadom, definirane su građevine državnog i županijskog značaja i propisane smjernice za građevine lokalnog značaja, a objavljene su u Službenom vjesniku Brodsko-posavske županije br. 39/20 od 02.12.2020. god. Iza ovih izmjena i dopuna izrađen je pročišćeni tekst i objavljen u Službenom vjesniku Brodsko-posavske županije br. 45/20 od 30.12.2020. god.

(3) U važećem Prostornom planu Brodsko-posavske županije, uočena je potreba izmjene i dopune dijela plana vezanog za elektro-energetiku i to u segmentu primjene obnovljivih izvora energije. Članak 107. plana koji je predmetom izmjene i dopune daje smjernice za korištenje obnovljivih izvora energije i omogućava se izgradnja postrojenja za proizvodnju električne energije iz obnovljivih izvora sukladno prostornim planovima uređenja općine ili grada ograničenih kapaciteta i bez detaljnije analize tipa upotrebe obnovljivog izvora energije. Prijelaz na novu energetsku politiku potrebno je provesti na način integriranog prostornog planiranja, uvažavajući prilikom odabira smještaja ciljeve zaštite prirode i okoliša, uključujući vodne resurse, socioekonomske karakteristike kako bi isti doprinijeli razvoju lokalne zajednice.

VI CILJEVI I PROGRAMSKA POLAZIŠTA PROSTORNOG PLANA

Članak 8.

(1) Ciljevi i programska polazišta plana, proizašla iz članka 5., 6., i 7. ove Odluke, kao i potrebe za prostorno-planskim uvjetima za održivi razvoj na temelju ocjene podobnosti smještaja, usklađenja svih korisnika i usklađenja sa zahtjevima zaštite prostora, te se određuju zahvati i građevine uz omogućavanje neposredne provedbe:

- Građevine za proizvodnju energije koje koriste obnovljive izvore,
- Analiza i potreba dopune prateće infrastrukture vezane za građevine koje koriste obnovljive izvore energije,
- Usklađenje odredbi za provođenje sukladno izmijenjenim propisima i zakonima koji se odnose na zahvat izmjena i dopuna.

VII POPIS SEKTORSKIH STRATEGIJA, PLANOVA STUDIJA I DRUGIH DOKUMENTA PROPISANIH POSEBNIM ZAKONIMA KOJIMA, ODNOSNO U SKLADU S KOJIMA SE UTVRĐUJU ZAHTJEVI ZA IZRADU PROSTORNIH PLANOVA

Članak 9.

(1) Za izradu plana koristit će se važeći prostorni plan i dostupni podaci iz postojećih strategija, studija i planova koji su izrađeni za prostor obuhvata Plana i šire, a odgovaraju razlozima i ciljevima donošenja Plana definiranim u čl. 5., 7. i 8. ove Odluke.

(2) Za potrebe izrade ovog Plana kao posebna stručna podloga koristit će se stručna podloga izrađena za Državni plan prostornog razvoja, Analiza prostornih kapaciteta i uvjeta za korištenje potencijala obnovljivih izvora energije u Republici Hrvatskoj (Stručna podloga za Državni plan prostornog razvoja, Fakultet elektrotehnike i računarstva Sveučilišta u Zagrebu i Ekoinvest, 2020. god.: Knjiga I, Knjiga II).

(3) Za potrebe izrade izmjena i dopuna koristit će postojeće podloge Plana u MJ 1:100000.

VIII NAČIN PRIBAVLJANJA STRUČNIH RJEŠENJA PROSTORNOG PLANA

Članak 10.

(1) Stručno rješenje Nacrta prijedloga 6. izmjena i dopuna Plana izraditi će Zavod za prostorno uređenje Brodsko-posavske županije, u suradnji s Nositeljem izrade: Upravnim odjelom za graditeljstvo, infrastrukturu i zaštitu okoliša Brodsko-posavske županije.

Članak 11.

(1) Za Plan će se sukladno Zakonu o zaštiti okoliša i Zakonu o zaštiti prirode te pripadajućih podzakonskim aktima provesti postupak strateške procjene utjecaja na okoliš u sklopu kojeg će se provesti i postupak glavne ocjene prihvatljivosti za ekološku mrežu, a sve temeljem Rješenja Ministarstva gospodarstva i održivog razvoja, Uprava za zaštitu prirode, Sektor za zaštićena područja i ocjenu prihvatljivosti (KLASA: UP/I-325-03/22-05/26, URBROJ: 517-10-2-3-22-2 od 11. 04. 2022. god.)

(2) Postupak iz stavka 1. ovog članka će provesti Nositelj izrade Plana, Upravni odjel za graditeljstvo, infrastrukturu i zaštitu okoliša Brodsko-posavske županije.

IX POPIS JAVNOPRAVNIH TIJELA ODREĐENIH POSEBNIM PROPISIMA KOJA DAJU ZAHTJEVE ZA IZRADU PLANA, TE DRUGIH SUDIONIKA KORISNIKA PROSTORA KOJI TREBAJU SUDJELOVATI U IZRADI PLANA

Članak 12.

(1) Sukladno utvrđenom opsegu Plana iz članaka 5., 6., i 8. ove Odluke, javnopravna tijela i osobe te drugi sudionici, korisnici prostora, koji za potrebe izrade navedenih izmjena i dopuna daju svoje prethodne zahtjeve (podatke, planske smjernice i propisane dokumente) iz svoje nadležnosti, a koji temeljem propisa sudjeluju u izradi i donošenju Plana, su:

1. Ministarstvo gospodarstva i održivog razvoja, Uprava za energetiku, Ulica grada Vukovara 78, 10000 Zagreb
2. Ministarstvo gospodarstva i održivog razvoja, Uprava za zaštitu prirode, Radnička cesta 80, 10000 Zagreb
3. Ministarstvo gospodarstva i održivog razvoja, Uprava za procjenu utjecaja na okoliš i održivo gospodarenje otpadom, Radnička cesta 80, 10000 Zagreb
4. Ministarstvo gospodarstva i održivog razvoja, Uprava za klimatske aktivnosti, Ulica grada Vukovara 78, 10000 Zagreb
5. Ministarstvo gospodarstva i održivog razvoja, Uprava vodnog gospodarstva i zaštite mora, Ulica grada Vukovara 220, 10000 Zagreb
6. Ministarstvo gospodarstva i održivog razvoja, Zavod za zaštitu okoliša i prirode, Radnička cesta 80/7, 10000 Zagreb
7. Ministarstvo poljoprivrede, Uprava za poljoprivredno zemljište, biljnu proizvodnju i tržište, Ulica grada Vukovara 78, 10000 Zagreb
8. Ministarstvo poljoprivrede, Uprava za veterinarstvo i sigurnost hrane, Ulica grada Vukovara 78, 10000 Zagreb
9. Ministarstvo kulture, Konzervatorski odjel u Slavonskom Brodu, A. Starčevića 43, 35000 Slavonski Brod
10. Ministarstvo obrane, Uprava za materijalne resurse, Služba za vojne nekretnine i zaštitu okoliša, Trg kralja Petra Krešimira IV 1, 10000 Zagreb

11. Ministarstvo turizma i sporta, Prisavlje 14, 10000 Zagreb
12. Ministarstvo zdravstva, Ksaver 200, 10000 Zagreb
13. Ministarstvo mora, prometa i infrastrukture, Uprava za željezničku infrastrukturu i promet, Prisavlje 14, 10000 Zagreb
14. Ministarstvo mora, prometa i infrastrukture, Uprava unutarnje plovidbe, Prisavlje 14, 10000 Zagreb
15. Ministarstvo mora, prometa i infrastrukture, Uprava zračnog prometa, elektroničkih komunikacija i pošte, Prisavlje 14, 10000 Zagreb
16. Ministarstvo mora, prometa i infrastrukture, Uprava za cestovni promet, cestovnu infrastrukturu i inspekciju, Prisavlje 14, 10000 Zagreb
17. Ministarstvo regionalnog razvoja i fondova Europske unije, Uprava za strateško planiranje i koordinaciju EU fondova, Miramarska 22, 10000 Zagreb
18. Ministarstvo prostornog uređenja, graditeljstva i državne imovine, Uprava za upravljanje i raspolaganje nekretninama, Dežmanova 10, 10000 Zagreb
19. Ministarstvo unutarnjih poslova, Policijska uprava Brodsko-posavska; Služba zajedničkih upravnih i inspekcijskih poslova, I. Mažuranića 9, 35000 Slavonski Brod
20. Ministarstvo unutarnjih poslova, Ravnateljstvo civilne zaštite, Nehajska 5, 10000 Zagreb
21. HŽ Infrastruktura, Sektor za razvoj, pripremu i provedbu investicija i EU fondova, Zagreb, Mihanovićeva 12, 10000Zagreb
22. Hrvatske šume, UŠP Nova Gradiška, J.J. Strossmayera 11, 35400 Nova Gradiška
23. Hrvatske šume, UŠP Vinkovci, Trg bana Josipa Šokčevića 20, 32100 Vinkovci
24. Hrvatske autoceste d.o.o. za upravljanje, održavanje i građenje autocesta, Sektor za investicije i EU fondove, Širolina 4, 10000 Zagreb
25. Hrvatske ceste - Ispostava Slavonski Brod, I.G. Kovačića 58. Slavonski Brod
26. Županijska uprava za ceste, I. G. Kovačića 58. Slavonski Brod
27. PLINACRO d.o.o., Savske cesta 88 a, 10000 Zagreb
28. JANAF d.d., Miramarska 24, 10000 Zagreb
29. Hrvatska vodoprivreda, Slavonski Brod, Vodnogospodarski odjel za srednju i donju Savu, Šetalište braće Radić 22, 35000 Slavonski Brod
30. HAKOM, Hrvatska regulatorna agencija za mrežne djelatnosti, Ul. Roberta Frangeša Mihanovića 9, 10110 Zagreb
31. Ina d.d. , Istraživanje i proizvodnja nafte i plina, A. V. Holjevca 10 p.p. 555, 10020 Zagreb
32. HOPS d.o.o., Sektor za razvoj, investicije i izgradnju, Kupska 4, 10000 Zagreb
33. HOPS d.o.o., Prijenosno područje Osijek, Vukovarska cesta 217, 31000 Osijek
34. HEP DP „Elektra“ Slav. Brod, P. Krešimira IV br11, 35000 Slavonski Brod
35. Vodovod Slavonski Brod, Nikole Zrinskog 25, 35000 Slavonski Brod
36. Vodovod zapadne Slavonije d.o.o., Ljudevita Gaja 56, 35400 Nova Gradiška

37. Brod-plin, Trg pobjede 5, 35000 Slavonski Brod

38. Plin projekt d.o.o., A. Stepinca 36, 35400 Nova Gradiška

39. Brodsko-posavska županija, Upravni odjel za graditeljstvo, infrastrukturu i zaštitu okoliša, P. Krešimira IV br. 1, 35000 Slavonski Brod

40. Brodsko-posavska županija, Upravni odjel za gospodarstvo i poljoprivredu, P. Krešimira IV br. 1, 35000 Slavonski Brod

Javna ustanova

41. Natura Slavonica, P. Krešimira IV br. 1, 35000 Slavonski Brod

42. Regionalni centar za gospodarenje otpadom „Šagulje“ , Trg pobjede 26a, 35000 Slavonski Brod

43. CTR- Centra za razvoj Brodsko-posavske županije, Trg pobjede 26 a, 35000 Slavonski Brod

44. Požeško-slavonska županija, javna ustanova Zavod za prostorno uređenje Požeško-slavonske županije, Županijska 7, 34000 Požega

45. Požeško-slavonska županija, Županijska 7, 34000 Požega

46. Sisačko-moslavačka županija, Javna ustanova Zavod za prostorno uređenje Sisačko-moslavačke županije, Trg bana Josipa Jelačića 6, 44000 Sisak

47. Sisačko-moslavačka županija, S. i A. Radića 36, 44000 Sisak

48. Osječko-baranjska županija, Javna ustanova Zavod za prostorno uređenje Osječko-baranjske županije, Europska avenija 11, 31000 Osijek

49. Osječko-baranjska županija, Trg Ante Starčevića 2, 31000 Osijek

50. Vukovarsko-srijemska županija, Javna ustanova Zavod za prostorno uređenje Vukovarsko-srijemske županije, Glagoljaška 27, 32100 Vinkovci

51. Vukovarsko-srijemska županija, Županijska 9, 32000 Vukovar

52. Svi gradovi i općine Brodsko-posavske županije

(2) Javnopravna tijela i drugi sudionici korisnici prostora iz stavka 1. ove točke prilikom izrade i dostave zahtjeva moraju se pridržavati sljedećih pravila:

- rok za dostavu zahtjeva je 30 dana od dana zaprimanja poziva nositelja izrade, a ako ih ne dostave u tom roku, smatrat će se da ih nemaju;
- u zahtjevima je potrebno navesti odredbe propisa, sektorskih strategija, planova, studija i drugih dokumenata propisanih posebnim zakonima na kojima se temelje zahtjevi;
- javnopravna tijela i drugi sudionici korisnici prostora nemaju pravo na naknadu za dostavljene zahtjeve;
- ukoliko je moguće zahtjeve i podatke koji imaju prostornu komponentu dostavljati u digitalnom vektorskom obliku s geokodiranim (georeferenciranim) prostornim podacima;
- zahtjevima se ne mogu postavljati uvjeti kojima bi se mijenjali ciljevi i/ili programska polazišta određena ovom Odlukom;
- ako se zahtjevima predlaže planiranje građevine ili drugog zahvata u prostoru, zahtjevi obvezno moraju sadržavati opis trenutnog stanja razvojnog projekta (analize, studije i dr.).

Članak 13.

(1) Nositelj izrade dostavlja primjerak ove Odluke javnopravnim tijelima navedenim u članku 12. ove Odluke. Uz dostavu Odluke upućuje se poziv za dostavom zahtjeva za izradu 6. izmjena i dopuna Plana, sukladno članku 8. ove Odluke.

(2) Sukladno članku 88. Zakona o prostornom uređenju, Nositelj izrade će obavijestiti javnost i ostale potencijalno zainteresirane subjekte o izradi Plana na sljedeći način:
objavom na službenoj mrežnoj stranici Brodsko-posavske županije, kroz informacijski sustav Ministarstva prostornog uređenja, graditeljstva i državne imovine, Zavoda za prostorni razvoj, objavom u službenom vjesniku Brodsko-posavske županije, objavom na stranici Zavoda za prostorno uređenje Brodsko-posavske županije i objavom na oglasnoj ploči Brodsko-posavske županije.

X PLANIRANI ROK ZA IZRADU PROSTORNOG PLANA, ODNOSNO NJEGOVIH POJEDINIH FAZA I ROK ZA PRIPREMU ZAHTJEVA ZA IZRADU PLANA

Članak 14.

(1) Utvrđuju se rokovi trajanja postupka izrade i donošenja Plana kako slijedi:

- Nositelj izrade i stručni izrađivač obradit će dostavljene zahtjeve u roku od 30 dana od isteka roka za dostavu zahtjeva,
- Izrada Nacrta prijedloga Plana: 90 dana od dostave prethodnih zahtjeva,
- Prijedlog Plana - izradit će se u roku 15 dana od dana zaprimanja od strane Nositelja izrade zaključka o utvrđivanju Prijedloga Plana,
- Javna rasprava s javnim uvidom: u trajanju 30 dana,
- Izvješće o provedenoj javnoj raspravi - izradit će se u suradnji s Nositeljem izrade Plana u roku 15 dana od isteka roka za davanje pisanih primjedaba u javnoj raspravi,
- Nacrt konačnog prijedloga Plana - izradit će se u suradnji s Nositeljem izrade u roku od 30 dana od dana izrađenog i od Nositelja prihvaćenog izvješća o javnoj raspravi,
- Konačni prijedlog Plana - izradit će stručni Izrađivač u roku 15 dana od dostave zaključka Nositelja o utvrđivanju Konačnog prijedloga Plan.

(2) U navedene faze i rokove nije uračunato vrijeme verifikacije pojedinih faza od strane Nositelja, vrijeme trajanja javne rasprave, kao i potreba izrade te vrijeme potrebno za ishođenje potrebnih suglasnosti, mišljenja i očitovanja, a na koje će se odnositi zakonski rokovi i rokovi utvrđeni ovom Odlukom.

(3) Rokovi za provedbu pojedinih faza izrade i donošenja Plana iz stavka 1. ovog članka mogu se mijenjati pod uvjetima propisanim Zakonom o prostornom uređenju.

(4) Rokovi za provedbu pojedinih faza izrade i donošenja Plana iz stavka 1. ovog članka usklađuju se s postupkom strateške procjene utjecaja na okoliš prema posebnim propisima.

XI IZVORI FINANCIRANJA PLANA

Članak 15.

(1) Izrada Plana financira se iz sredstava proračuna Brodsko-posavske županije.

XII ODLUKA O DRUGIM PITANJIMA ZNAČAJNIM ZA IZRADU NACRTA PROSTORNOG PLANA

Članak 16.

(1) Unutar obuhvata Prostornog plana za vrijeme trajanja izmjena i dopuna nema zabrane izdavanja akata kojima se odobravaju zahvati u prostoru, odnosno građenje.

XIII ZAVRŠNE ODREDBE

Članak 17.

(1) Nositelj izrade dostavit će po jedan primjerak ove Odluke Ministarstvu prostornog uređenja, graditeljstva i državne imovine, Zavodu za prostorni razvoj te javnopravnim tijelima i osobama određenim posebnim propisima i drugim sudionicima u izradi Plana koji su navedeni u članku 12. ove Odluke. Ostali potencijalno zainteresirani sudionici i javnost, bit će obaviješteni o izradi Plana sukladno članku 13. stavku 2. ove Odluke.

(2) Javnopravna tijela i osobe navedeni u članku 12. i u stavku 1. ovoga članka, kao i svi ostali zainteresirani mogu važeći Prostorni plan Brodsko-posavske županije, koji je predmet ovih 6. izmjena i dopuna, vidjeti na službenoj mrežnoj stranici Zavoda za prostorno-uređenje Brodsko-posavske županije:
https://planovi.bpzzpu.hr/brodsko-posavska-zupanija/prostorni_plan_zupanije/

Članak 18.

(1) Ova Odluka stupa na snagu osmog dana od dana objave u „Službenom vjesniku Brodsko-posavske županije"

BRODSKO-POSAVSKA ŽUPANIJA
ŽUPANIJSKA SKUPŠTINA

KLASA:024-02/22-07/19
URBROJ: 2178-01/1-22-1
Slavonski Brod, 31. svibnja 2022.

PREDSJEDNIK
ŽUPANIJESKE SKUPŠTINE
Pero Ćosić, dipl.ing.građ., v.r.

101.

Na temelju članka 7. stavka 3. Zakona o financiranju političkih aktivnosti, izborne promidžbe i referenduma („Narodne novine" br. 20/19 i 98/19) i članka 34. Statuta Brodsko-posavske županije („Službeni vjesnik Brodsko-posavske županije" br. 10/09, 19/10, 2/13, 15/13-pročišćeni tekst, 4/18, 5/20 i 7/21), Županijska skupština Brodsko-posavske županije na 8. sjednici, održanoj 31. svibnja 2022., donijela je

O D L U K U

o izmjeni Odluke o raspoređivanju sredstava za financiranje političkih stranaka u Županijskoj skupštini Brodsko-posavske županije u 2022. godini

Članak 1.

U Odluci o raspoređivanje sredstava za redovito financiranje političkih stranaka u Županijskoj skupštini Brodsko-posavske županije („Službeni vjesnik Brodsko-posavske županije" broj 44/21) u članku 2. stavku 1. broj „700.000,00" zamjenjuje se brojem „701.377,89."

Članak 2.

U članku 4. stavak 1. mijenja se i glasi:
„Političkim strankama koje imaju članove u Županijskoj skupštini raspoređuju se sredstva za redovito financiranje u iznosima kako slijedi:

C.2. Ciljevi prostornog uređenja

Izmjene i dopune Plana provode iz potrebe osiguranja smještaja zahvata i građevina za proizvodnju energije koje koriste obnovljive izvore. Uz definiranja građevina i uređaja za proizvodnju energije koje koriste obnovljive sukladno izvoru energije kroz izmjenu i dopunu Plana:

- analizira se i prateća infrastrukture vezane za građevine koje koriste obnovljive izvore energije
- usklađuju se odredbe za provođenje sukladno izmijenjenim propisima i zakonima koji se odnose na zahvat izmjena i dopuna.

Ovom izmjenom i dopunom osigurava se usklađenost svih sadržaja prostora Brodsko-posavske županije, a pri odabiru lokacija i vrste obnovljivog izvora primijenjena su slijedeća načela:

- integralnog pristupa u prostornom planiranju
- uvažavanja znanstveno i stručno utvrđenih činjenica
- prostorne održivosti razvitka i vrsnoće gradnje
- ostvarivanja i zaštite javnog i pojedinačnog interesa
- horizontalne integracije u zaštiti prostora
- vertikalne integracije
- javnosti i slobodnog pristupa podacima i dokumentima značajnim za prostorno uređenje.

C.3. Obrazloženje planskih rješenja izmjena i dopuna

U postupku izrade 6. izmjene i dopune, temeljem Zakona o zaštiti okoliša („Narodne novine“, 80/13., 153/15., 78/15., 12/18. i 118/18.) i Uredbe o strateškoj procjeni utjecaja strategije, plana i programa na okoliš („Narodne novine“, br. 03/17.) provodi se i Strateška procjena utjecaja na okoliš s Glavnom ocjenom za točke izmjene i dopune prostornog plana. Temeljem članka 90. Zakona o prostornom uređenju („Narodne novine“, br. 153/13., 65/17., 114/18., 39/19. i 98/19.) zatraženi su zahtjevi od javnopravnih tijela vezani za predviđene izmjene i dopune prostornog plana kao i zahtjevi za mišljenje o sadržaju strateške studije koji se temeljem članka 8. stavak (5) navedene Uredbe smatraju zahtjevima za izradu prostornog plana i obrnuto.

U tijeku pripreme Odluke za izradu PP BPŽ zaprimljene su zahtjevi Općina, pravnih tijela i pojedinaca za osiguranje većih površina za gradnju sunčani (solarnih) elektrana za koje važeći PP BPŽ nije davao smjernice za gradnju ni omogućavao gradnju istih.

Za potrebe Državnog plana prostornog razvoja izrađena je stručna podloga :
„Analiza prostornih kapaciteta i uvjeta za korištenje potencijala obnovljivih izvora energije u Republici Hrvatskoj“ (*Stručna podloga za Državni plan prostornog razvoja, Fakultet elektrotehnike i računarstva Sveučilišta u Zagrebu i Ekoinvest, 2020.):* Knjiga I, Knjiga II, koja ujedno predstavlja i stručnu podlogu za ovaj Plan posebice u dijelu analize resursa, kriterija za određivanje ranjivosti prostora, ograničenja i smjernica za planiranje po vrsti obnovljivog izvora.

Ciljana izmjena i dopuna segmenta energetike, vezana za obnovljive izvore energije proizašla je iz slijedećih donesenih zakonskih, podzakonskih i drugih dokumenata:

- Nacionalna razvojna strategiju Republike Hrvatske do 2030. godine („Narodne novine“, br. 13/21.)
- Strategija energetskog razvoja Republike Hrvatske do 2030. s pogledom na 2050. godinu - vizija razvoja – na putu prema niskougljičnoj energiji („Narodne novine“, br. 25/20.)
- Strategija niskougljičnog razvoja Republike Hrvatske do 2030. s pogledom na 2050. godinu („Narodne novine“, br. 63/21)
- Strategija prilagodbe klimatskim promjenama u Republici Hrvatskoj za razdoblje do 2040. godine s pogledom na 2070. godinu („Narodne novine“, br. 46/20.).

Napomena:
Člankom 8. Odluke o izradi 6. Izmjena i dopuna Prostornog plana Brodsko-posavske županije definiran je sadržaj izmjena i dopuna, i sljedom navedenog, zahtjevi tijela koji se odnose na usklađenje drugih sadržaja temeljem propisa i zakona ne mijenjaju se u prostornom planu već se analizira samo njihov utjecaj na točke izmjene i dopune.

Tablica Zahtjeva javnopravnih tijela definiranih odlukom

Red. br.	Pravna osoba podnositelj zahtjeva	Zahtjev – klasa, datum	Sažetak zahtjeva	Obrazloženje izrađivača
Zahtjevi javnopravnih tijela za izradu prostornog plana (VI. izmjene i dopune PP BPŽ) prema čl. 90. Zakona o prostornom uređenju („Narodne novine“, br. 153/13., 65/17., 114/18., 39/19. i 98/19.)				
1.	**OSJEČKO-BARANJSKA ŽUPANIJA ZAVOD ZA PROSTORNO UREĐENJE OSJEČKO-BARANJSKE ŽUPANIJE** Europska avenija 11, 31000 Osijek	Klasa: 301-02/22-01/3 Urbroj: 2158-85-22-3 od 14.06.2022.	Nema posebnih zahtjeva.	+
2.	**HŽ INFRASTRUKTURA** Sektor za razvoj, pripremu i provedbu investicija i EU fondova Mihanovićeva 12, 10000 Zagreb	Klasa: 350-01/22/01/02 Urbroj: 2178-03-02/5-22-02 od 14.06.2022.	Područjem BPŽ prolaze međunarodne željezničke pruge M104 (Novska-Tovarnik-DG) M303 (Strizivojna/Vrpolje-Slavonski Šamac-DG) i lokalna željeznička pruga L205 (Nova Kapela- Našice). Na području BPŽ nalaze se kolodvori Okučani, Nova Gradiška, Staro Petrovo Selo, Nova Kapela/Batrina, Oriovac, Sibinj, Slavonski Brod, Garčin, Andrijevci, Kopanica/Beravci i Slavonski Šamac te stajališta: Dragalić, Zapolje, Vrbova, Lužani/Malino, Brodski Stupnik, Kuti, Stari Slatinik, Slobodnica, Donja Vrba, Zadubravlje, Staro Topolje, Perkovci, Sikirevci i Dragovci.	Djelomično se usvaja, a sve u skladu s Odlukom o izradi 6. Izmjena i dopuna Korigira se čl. 91. i 92.

Red. br.	Pravna osoba podnositelj zahtjeva	Zahtjev – klasa, datum	Sažetak zahtjeva	Obrazloženje izrađivača
			HŽ Infrastruktura provodi modernizacije željezničke pruge M104 Novska-Tovarnik-GD, dionica Okučani-Vinkovci. Do sada izrađena dokumentacija za modernizaciju navedene pruge u skladu je s važećim PPŽ stoga HŽ Infrastruktura nema zahtjeva za izmjene i dopune grafičkog dijela Plana. Traži se izmjena tekstualnog dijela s sljedećim: „Unutar koridora željezničkih pruga, mogu se projektnom dokumentacijom planirati korekcije postojećih pruga, građevine, objekti, instalacije, spojevi na postojeću prugu i križanja sa cestama. Na pojedinim mjestima križanja željezničke pruge s cestovnim prometnicama studijskom dokumentacijom predviđeni su denivelirani prijelazi za sve sudionike u prometu. Način rješenja pojedinih prijelaza definirat će se sukladno zakonskoj regulativi kojom se uređuju željeznička infrastruktura, odnosno moguća je denivelacija, ukidanje i svođenje i uvođenje drugih prijelaza ukoliko se pokaže kroz projektno-tehničku dokumentaciju da za to postoje prostorne mogućnosti i ekonomska opravdanost. Konačan način definirat će se projektnom dokumentacijom na razini idejnih i glavnih projekata.“ te odredbom o neposrednoj provedbi: „Gradnja i/ili rekonstrukcija željezničkih pruga državnog i županijskog značaja omogućena je direktnom provedbom ovog Prostornog plana Brodsko-posavske županije.“ Prilikom izrade VI., ID PP BPŽ potrebno je, uz prethodno zatraženu dopunu, zadržati sve do sada definirane podatke u tekstualnom i grafičkom dijelu Plana. Zaštitni pružni pojas je pojas koji čini zemljište s obje strane željezničke pruge, odnosno kolosijeka širine po 100 m, mjereno vodoravno od osi krajnjeg kolosijeka, kao i pripadajući zračni prostor. U zaštitno0m pojasu moguće je graditi uz uvjete gradnje od HŽ Infrastrukture. U popisu sektorskih dokumenata i propisa koje treba poštivati pri izradi Plana, navedena je slijedeća zakonska regulativa za područje željezničke infrastrukture: -Zaključak Vlade RH o donošenju Nacionalnog programa željezničke infrastrukture za razdoblje 2016-2020.g. -Zakon o željeznici	

Red. br.	Pravna osoba podnositelj zahtjeva	Zahtjev – klasa, datum	Sažetak zahtjeva	Obrazloženje izrađivača
			-Zakon o sigurnosti i interoperabilnosti željezničkog sustava -Uredba o razvrstavanju željezničkih pruga -Pravilnik o željezničkoj infrastrukturi -Pravilnik o općim uvjetima za građenje u zaštitnom pružnom pojasu -Pravilnik o uvjetima za određivanje križanja željezničke pruge i drugih prometnica -Pravilnik o načinu osiguranja prometa na željezničko-cestovnim prijelazima i pješačkim prijelazima preko pruge	
3.	**HAKOM** Roberta Frangeša-Mihanovića 9, 10110 Zagreb	Klasa: 350-05/22-01/190 Urbroj: 532-376-05-3-22-02 od 13.06.202.	HAKOM u postupku donošenja dokumenata prostornog uređenja donosi prethodno mišljenje kojim se potvrđuje da se istim uređuje gradnja elektroničke komunikacijske infrastrukture i druge povezane opreme u skladu s pravilnicima ZEK-a i u skladu s mjerilima razvoja elektroničke komunikacijske infrastrukture i druge povezane opreme koja je propisana Uredbom Vlade RH (Uredba o mjerilima razvoja elektroničke komunikacijske infrastrukture i druge povezane opreme). Također, HAKOM utvrđuje i izdaje zahtjeve i mišljenje u postupku izrade i donošenja dokumenata prostornog uređenja. Prema čl.72. Zakona o prostornom uređenju, PPŽ određuje koridore infrastrukture županijskog značaja, dakle i koridore elektroničke komunikacijske infrastrukture. U skladu s navedenim zakonskim odredbama predmetni Plan treba sadržavati smjernice za izgradnju nove i rekonstrukciju-širenje postojeće elektroničke komunikacijske infrastrukture. Novu elektroničku komunikacijsku infrastrukturu za pružanje javnih komunikacijskih usluga putem elektroničkih komunikacijskih vodova, odrediti planiranjem koridora primjenjujući slijedeća načela: -za velike gradove, gradove i naselja gradskog obilježja: podzemno u zoni pješačkih staza ili zelenih površina -za ostala naselja: podzemno i/ili nadzemno u zoni pješačkih staza ili zelenih površina -za međunarodno, magistralno i međumjesno povezivanje: podzemno slijedeći koridore prometnica ili željezničkih pruga. Iznimno kada je to moguće, samo radi bitnog skraćivanja trase,	Ugrađeno u važeći PP BPŽ

Red. br.	Pravna osoba podnositelj zahtjeva	Zahtjev – klasa, datum	Sažetak zahtjeva	Obrazloženje izrađivača
			koridor se može planirati i izvan koridora prometnica ili željezničkih pruga vodeći računa o pravu vlasništva. Za izgrađenu elektroničku komunikacijsku infrastrukturu za pružanje javnih komunikacijskih usluga putem elektroničkih komunikacijskih vodova, planirati dogradnju, odnosno rekonstrukciju, te eventualno proširenje radi implementacije novih tehnologija i/ili kolokacija odnosno potreba novih operatora, vodeći računa o pravu zajedničkog korištenja od strane svih operatora. Novu elektroničku komunikacijsku infrastrukturu za pružanje komunikacijskih usluga putem elektromagnetskih valova, bez korištenja vodova, odrediti planiranjem postave baznih stanica i njihovih antenskih sustava na antenskim prihvatima na izgrađenim građevinama i rešetkastim i/ili jednocjevnim stupovima u gradovima, naseljima i izvan njih, bez detaljnog definiranja (točkastog označavanja) lokacija različito za: -gradove i gusto naseljena područja ili njihove dijelove i to posebno za brdovita i posebno za ravničarska područja -ostala naselja i to posebno za brdovita i posebno za ravničarska područja vodeći računa o mogućnosti pokrivanja tih područja radijskim signalom koji će se emitirati radijskim sustavima smještenim na te antenske prihvate (zgrade i/ili stupove) uz načelo zajedničkog korištenja od strane svih operatora-koncesionara, gdje god je to moguće. Prostorni planovi ne smiju sadržavati nazive tvrtki (operatora), uređaja i nazivlja kojima bi se moglo narušiti pravo na ravnopravno tržišno natjecanje. Prilog: popisi operatora i koncesionara	

Red. br.	Pravna osoba podnositelj zahtjeva	Zahtjev – klasa, datum	Sažetak zahtjeva	Obrazloženje izrađivača
4.	**HRVATSKE ŠUME** Uprava šuma Podružnica Vinkovci Odjel za ekologiju i zaštitu šuma Trg bana Josipa Šokčevića 20, 32100 Vinkovci	Klasa: VK/22-01/497 Urbroj: 01-00-06/01-22-02 od 15.06.2022.	HRVATSKE ŠUME podsjećaju da se prilikom izrade prostorno-planske dokumentacije potrebno pridržavati *Zakona o šumama*, osobito **čl.40** koji se odnosi na izradu i donošenje prostornih planova te gradnju objekata u šumi: 1.U šumi i na šumskom zemljištu može se graditi samo šumska infrastruktura, lovnogospodarski i lovnotehnički objekti, građevine za potrebe obrane i nadzora državne granice, spomenici kojima se obilježavaju mjesta masovnih grobnica žrtava rata i mjesta stradavanja te građevine koje su planirane prostornim planovima 2.Prostornim planovima može se u šumi i na šumskom zemljištu planirati izgradnja građevina samo ako to iz tehničkih i ekonomskih uvjeta nije moguće planirati izvan šume i šumskog zemljišta 3.U sastojinama I. i II. dobnog razreda, sastojinama koje su u fazi oplodnih sječa, šumskim sjemenskim objektima i šumama namijenjenim za znanstvena istraživanja i nastavu ne može se prostornim planovima planirati izgradnja kampova, igrališta za golf i drugih sportsko-rekreacijski područja 4.Na poziv nositelja izrade javni šumoposjednik daje zahtjeve u postupku izrade prostornih planova 5.U postupku donošenja Državnog plana prostornog razvoja, Prostornog plana županije, odnosno Prostornog plana Grada Zagreba, prostornih planova posebnih obilježja, prostornog plana uređenja grada odnosno općine, koji se odnose na šume i šumska zemljišta, Ministarstvo daje mišljenje. 6.Javni šumoposjednik, Ustanova, Pravna osoba i Javna ustanova, u okviru svoje nadležnosti, dostavlja očitovanje Ministarstvu na prostorne planove za potrebe davanja mišljenja iz st.5.ovoga članka. 7.U svrhu izdavanja lokacijske dozvole i izrade glavnog projekta kada se ne izdaje lokacijska dozvola sukladno posebnom propisu, posebne uvjete za izgradnju građevina iz st.1.ovoga članka i izgradnju objekata u pojasu do 50m od ruba šume za šume i šumska zemljišta u vlasništvu RH utvrđuje javni šumoposjednik, Ustanova odnosno Pravna osoba, a za šume privatnih šumoposjednika Služba. 8.Šumoposjednici nisu dužni poduzimati posebne mjere zaštite niti se mogu smatrati	Ugrađeno u izmjene i dopune Čl.. 217.

Red. br.	Pravna osoba podnositelj zahtjeva	Zahtjev – klasa, datum	Sažetak zahtjeva	Obrazloženje izrađivača
			odgovornima za bilo kakve štete za građevine izgrađene u pojasu do 50m od ruba šume. Kod izrade karte *„Korištenje i namjena prostora/ površina“* potrebno je voditi računa o oznakama namjene šuma i/ili šumskog zemljišta u vlasništvu RH (Š1-gospodarska šuma,Š2-zaštitna šuma, Š3-šuma posebne namjene)	
5.	**BRODSKO-POSAVSKA ŽUPANIJA OPĆINA BRODSKI STUPNIK** Stjepana Radića 117, 35253 Brodski Stupnik	Klasa: 350-01/22-01/11 Urbroj: 2178-3-01-22-2 od 15.06.2022.	Općina Brodski Stupnik podnosi zahtjev za uvrštenje u isti izmjene granica Općine u obuhvatu naselja Lovčić, tj. da se izvrši uvrštenje k.č.br. 1167 s oznakom „Groblje sa kapelom sv. Martin u rupah“, k.č.br. 1346/2 koja predstavlja prilazni put i k.č.br. 1174/5 kao uređeni plato za parkiranje vozila. Sve navedene k.č. nalaze se u k.o. Zagrađe. K.č.br. 1167 predstavlja groblje s kapelom sv. Martina i u naravi se nalazi u naselju Lovčić koje pripada Općini Brodski Stupnik, a koje istim i upravlja sukladno čl. 2. Zakona o grobljima. Napominje se da se o navedenoj čestici očitovao Grad Pleternica u čijem se sastavu trenutno nalazi. Grad Pleternica navodi da nije stvarni vlasnik groblja, ne upravlja njime i nije nadležan za upravljanje. Prilozi: - Izvadak iz zemljišne knjige za k.č.br. 1167 - Očitovanje Grada Pleternice o vlasništvu zemljišta.	Određivanje granice županije nije predmet prostornog plana.
6.	**MINISTARSTVO UNUTARNJI POSLOVA POLICIJSKA UPRAVA BRODSKO-POSAVSKA** Ivana Mažuranića 9, 35000 Slavonski Brod	Broj: 511-11-03-2-2811/2-2022. MP od 13.06.2022.	Nema posebnih zahtjeva.	+

Red. br.	Pravna osoba podnositelj zahtjeva	Zahtjev – klasa, datum	Sažetak zahtjeva	Obrazloženje izrađivača
7.	**SISAČKO-MOSLAVAČKA ŽUPANIJA UPRAVNI ODJEL ZA PROSTORNO UREĐENJE, GRADITELJSTVO I OBNOVU** Rimska 28, 44000 Sisak	Klasa: 350-02/22-01/60 Urbroj: 2176-08/01-22-2 od 20.06.2022.	Usklađenost s IV. izmjenama i dopunama Prostornog plana Sisačko-moslavačke županije (čija je izrada u tijeku). Za Sisačko-moslavačku županiju vrlo je bitno da se uspostavi regionalni centar gospodarenja otpadom Šagulje sa svom pripadajućom infrastrukturom.	Usklađeno u prethodnoj izmjeni dopuni.
8.	**MINISTARSTVO TURIZMA I SPORTA** Prisavlje 14, 10000 Zagreb	Klasa: 350-02/22-02/510 Urbroj: 529-05-01-02/1-22-2 od 21.06.2022.	Nema posebnih zahtjeva.	+
9.	**BRODSKO-POSAVSKA ŽUPANIJA OPĆINA SIBINJ** 108. brigade ZNG 6, 35252 Sibinj	Klasa: 350-01/22-01/03 Urbroj: 2178-8-03-22-3 od 27.06.2022.	Uočili su da nisu definirane lokacije za smještaj građevina za proizvodnju energije koje koriste obnovljive izvore. Aktivno će sudjelovati u postupku izrade plana. Zahtjeve i mišljenja dostavit će u fazi izrade prostornog plana te u javnoj raspravi kada budu poznate lokacije za smještaj navedenih građevina.	+
10.	**BRODSKO-POSAVSKA ŽUPANIJA OPĆINA OKUČANI** Jedinstveni upravni odjel Trg dr. Franje Tuđmana 1 35430 Okučani	Klasa: 350-02/22-01/1 Urbroj: 2178-21-03-2-22-2 od 28.06.2022.	Dostavljaju zahtjev za izgradnju sunčane elektrane na području Općine te mole da se ista ugradi u Prostorni plan. Prilozi: - dopis Solcon - dopis AMOR AERIS d.o.o.	Prihvaća se. Kartog. prikaz 2.2.2. i čl. 107.a.

Red. br.	Pravna osoba podnositelj zahtjeva	Zahtjev – klasa, datum	Sažetak zahtjeva	Obrazloženje izrađivača
11.	**INA d.d.** Istraživanje i proizvodnja nafte i plina Avenija Većeslava Holjevca 10, 10000 Zagreb	Znak: 001/50457184/ 10-06-22/982- 357/AK od 29.06.2022.	Na području BPŽ nalazi se više naftno-rudarskih objekata i postrojenja u nadležnosti INA d.d., od kojih posebno ističu: - Magistralni naftovod DN300/50 OS Beničanci-US Ruščica - Magistralni naftovod DN300/50 MOS Đeletovci-US Ruščica. Posebni uvjeti, odnose se na sigurnosni pojas od 100 m lijevo i desno od cjevovoda unutar kojega je potrebno zatražiti uvjete prilikom bilo kakvih zahvata u tom prostoru. Posebnim uvjetima određuju se zaštitni pojasevi oko instalacija, a u cilju sigurnosti ljudi i objekata u kojima žive ili borave ljudi. Zaštitni pojasevi definiraju se prilikom izdavanja posebnih uvjeta kod gradnje stabilnih objekata koji nisu u funkciji njihovih instalacija. Zaštitni pojasevi ovise o promjeru i radno tlaku cjevovoda, a generalno zaštitni pojas iznosi 30 m, lijevo i desno od osi cjevovoda (plinovod, naftovod, produktovod i sl.), unutar kojega je zabranjeno graditi stabilne objekte namijenjene stalnom ili privremenom boravku ljudi, tj. objekte koji nisu u funkciji proizvodnje nafte i plina. Uz primjenu posebnih mjera zaštite, zaštitni pojas za cjevovod može biti: -za promjer cjevovoda od 125mm 10m -za promjer cjevovoda od 125-300mm 15m -za promjer cjevovoda od 300-500mm 20m -za promjer cjevovoda veći od 500mm 30m Oko izgrađene bušotine zaštitna i požarna zona iznosi 30 m u polumjeru oko osi bušotine. Kod trajno napuštenih bušotina (likvidirane- kanal bušotine se nalazi 1,5-2,0m pod zemljom), sigurnosna-zaštitna zona u kojoj je zabranjeno graditi objekte za boravak i rad ljudi iznosi 3,0m u polumjeru oko osi kanala trajno napuštene bušotine. U zelenom pojasu širine 5 m lijevo i desno od osi cjevovoda zabranjeno je saditi biljke čije korijenje raste dublje od 1 m, odnosno za koje je potrebno obrađivati zemljište dublje od 0,5m. Kod paralelnog vođenja infrastrukturnih instalacija (kanalizacija, vodovod, plinovod,	Ugrađeno u PP BPŽ odredbe za provođenje čl.115.

Red. br.	Pravna osoba podnositelj zahtjeva	Zahtjev – klasa, datum	Sažetak zahtjeva	Obrazloženje izrađivača
			el.kablovi, tel.kablovi i ostalo) s njihovim instalacijama, minimalna međusobna udaljenost mora biti 5m od vanjskog ruba infrastrukturnih instalacija do vanjskog ruba njihovog cjevovoda. Na mjestima križanja infrastrukturnih instalacija s njihovim cjevovodima, iste obavezno treba postaviti ispod njihovih cjevovoda. Vertikalna udaljenost mora biti najmanje 0,5m računajući od donje kote njihovog cjevovoda do gornje kote cjevovoda ili kabela koji se polaže. Kut križanja mora biti između 90° i 60°. Iznad mjesta križanja obavezno postaviti pocinčanu rešetku kao oznaku da ispod postojećeg cjevovoda prolazi najmanje još jedan cjevovod ili kabel. Na mjestima križanja i paralelnog hoda prometnica, željezničke pruge, vodotoka, kanalske mreže i dr. s njihovim instalacijama, međusobna udaljenost definirana je posebnim propisima i sastavni je dio posebnih uvjeta. Prilog: karta BPŽ s ucrtanom naftno-rudarskim objektima i postrojenjima u nadležnosti INA d.d.	
12.	**BRODSKO-POSAVSKA ŽUPANIJA OPĆINA VELIKA KOPANICA** Vladimira Nazora 1, 35221 Velika Kopanica	Klasa: 350-02/22-01/1 Urbroj: 2178-12-01-22-03 od 28.06.2022.	Općina Velika Kopanica ima na svom području poslovnu zonu u privatnom vlasništvu površine oko 80 ha. Tvrtka Delta Savjetovanje d.o.o. planira iskoristiti to zemljište površine oko 70 ha za izgradnju tvornice baterija inovativnog kemijskog sastava za čiju se proizvodnju koristi zelena energija proizvedena na lokaciji iz integrirane (na krovovima zgrada) i neintegrirane (na tlu) solarne elektrane ukupnog kapaciteta većeg od 40 MW. Traže povećanje snage električne energije koja koristi obnovljive izvore jakosti do 50 MW. Prilog: pismo namjere tvrtke Delta Savjetovanje d.o.o.	Prihvaća se. Ugrađeno u kartografski prikaz 2.2.2. i Odredbe za provođenje čl. 34., 107 i 107.a.
13.	**VODOVOD d.o.o. SLAVONSKI BROD** Nikole Zrinskog 25, 35000 Slavonski Brod	Znak: 02-4566-2/22/KD od 04.07.2022.	U postupku provođenja dokumenata prostornog uređenja te izrade i donošenja prostornih planova na odgovarajući način primjenjivati i uvažavati odredbe Odluke o zonama sanitarne zaštite. Postojeće planove ili planove koji su u postupku donošenja potrebno je uskladiti s odredbama navedene Odluke, a zone unijeti u grafičke priloge prostornih planova.	Prihvaća se.

Red. br.	Pravna osoba podnositelj zahtjeva	Zahtjev – klasa, datum	Sažetak zahtjeva	Obrazloženje izrađivača
14.	**BRODSKO-POSAVSKA ŽUPANIJA OPĆINA KLAKAR** Klakar 26a, Klakar, 35208 Ruščica	Klasa: 305-02/22-01/03 Urbroj: 2178/07-01-22-3 od 04.07.2022.	Općina Klakar zaprimila je više pisama namjere potencijalnih investitora zainteresiranih za gradnju solarnih elektrana. Mole da se proanalizira i dopusti izgradnja solarnih elektrana snage veće od 10 MW, odnosno veće od 20 MW, kao i da se izmjene koeficijenti dozvoljene izgrađenosti površina zbog specifičnosti građevine. Maksimalni dozvoljeni koeficijent izgrađenosti građevnih čestica iznosio bi 0,9 za sljedeće čestice: - k.č.br. 430/4, k.o. Ruščica, površine 167,622 m^2 - k.č.br. 430/5, k.o. Ruščica, površine 160,060 m^2 - k.č.br. 431/4, k.o. Ruščica, površine 99,846 m^2.	Prihvaća se. Ugrađeno u kartografski prikaz 2.2.2. i Odredbe za provođenje čl. 107 i 107.a.
15.	**PLINACRO d.o.o.** Savska 88a, 10000 Zagreb	Klasa: PL/22-01/1866 Urbroj: T/AĆ-22-02 od 04.07.2022.	Dostavljeni podatci i zahtjevi. Traže da se čl. 23. točka b) Plin uskladi sa sljedećim tekstom: - Magistralni plinovod Slobodnica-Donji Miholjac DN800/75 - Magistralni plinovod MRČ Kutina-PČ Slobodnica DN600/75 - -Magistralni plinovod Našice-Slavonski Brod DN300/50 - Magistralni plinovod BS Seoce-MRČ Nova Kapela DN200/75 - Magistralni plinovod Nova Kapela-Požega DN300/50 - Magistralni plinovod Slavonski Brod-Vinkovci DN400/50 - Magistralni plinovod OPČS Slobodnica-MRČ Slavonski Brod DN400/50 - Magistralni plinovod PČ Slavonski Brod- MRS Slavonski Brod DN150/50 - Magistralni plinovod Podcrkavlje-PČ Slavonski Brod DN150/50 - Spojni plinovod za MRS Nova Gradiška DN200/50 - Prateći nadzemni objekti (MRS, MRČ, MČS, OPČS, BS). Magistralni plinovodi Našice-Podcrkavlje DN150 dio plinovoda Slavonski Brod-Vinkovci DN400 stavljeni su van funkcije i evidentirani kao neaktivna imovina što znači da se na njih više ne primjenjuje zaštitni koridor magistralnog plinovoda, ali ih je i dalje potrebno prikazivati u prostornim planovima radi položaja cijevi.	Prihvaća se. Izvršena korekcija odredbi čl. 23., 24., 113., 114., 115. i 126.

Red. br.	Pravna osoba podnositelj zahtjeva	Zahtjev – klasa, datum	Sažetak zahtjeva	Obrazloženje izrađivača
			Planom razvoja plinskog transportnog sustava planirana je izgradnja magistralnih plinovoda Kozarac-Slobodnica, Slobodnica-Sotin za koje su izdane pravovaljane lokacijske dozvole i PČ Slobodnica – MRČ Slavonski Brod, MRČ Slavonski Brod – MRS Slavonski -Brod istok i mjerno-redukcijske stanice MRS Slavonski Brod za koje su izdane građevinske dozvole. Mole da se u poglavlje 6.2.2. Naftovodi i plinovodi magistralnog/međunarodnog značenja, čl. 114. doda zaštitni koridor magistralnog plinovoda koji iznosi 30 metara lijevo i desno od osi plinovoda u kojem je zabranjena gradnja objekata namijenjenih za stanovanje ili boravak ljudi. Tekst čl. 126. „Plinovod DN400 od MRČ Slavonski Brod prema istoku izmješta se, u dužini od cca 2000 m /do Osječke ulice) u koridor JANAF-a.“ potrebno je zamijeniti tekstom: „Dio magistralnog plinovoda Slavonski Brod – Vinkovci DN400 u dužini od oko 2000 m (od PČ Slavonski Brod do Osječke ulice) stavljen je van funkcije te se na taj dio plinovoda više ne primjenjuje zaštitni koridor magistralnog plinova, ali ga je i dalje potrebno prikazivati u prostornim planovima radi položaja cijevi.“ U tekstualni dio plana Odredbe za provođenje potrebno je uvrstiti i sljedeće: „Planirani magistralni plinovod je u prostornom planu određen koridorom. Konačna trasa magistralnog plinovoda i pratećih nadzemnih objekata odredit će se prilikom projektiranja gdje će se voditi računa o prostornim planovima i postojećoj infrastrukturi, od nadležnih tijela ishodit će se posebni uvjeti gradnje, provest će se precizne geodetske i geološke izmjere, primijeniti tehnološke inovacije, uzeti u obzir utjecaj zahvata na okoliš, krajobrazne te kulturne vrijednosti (arheologija) i po potrebi provesti dodatna istraživanja. Iznimno su dopuštena pojedinačna odstupanja od planiranog koridora u slučajevima nemogućnosti polaganja plinovoda na određenim lokalitetima koji su pod određenim režimima zaštite ili iz krajobraznih, kulturnih, geoloških, tehničkih, sigurnosnih i ostalih razloga. Moguća odstupanja u pogledu rješenja trase, odnosno koridora magistralnog plinovoda te lokacije i dimenzije njemu	

Red. br.	Pravna osoba podnositelj zahtjeva	Zahtjev – klasa, datum	Sažetak zahtjeva	Obrazloženje izrađivača
			pripadajućih nadzemnih objekata, utvrđenih ovim Planom, neće se smatrati izmjenama Plana. Za postojeće magistralne plinovode (kao i one koji imaju pravovaljan akt za provedbu i gradnju, a još nisu i izgrađeni) nužno je primjenjivati čl. 8. i 9. Pravilnika o tehničkim uvjetima i normativima za siguran transport tekućih i plinovitih ugljikovodika magistralnim naftovodima i plinovodima te naftovodima i plinovodima za međunarodni transport („Službeni list“, br. 26/85.), koji između ostalog, propisuje zaštitni koridor magistralnog plinovoda koji iznosi 20 metara lijevo i desno od osi plinovoda u kojem je zabranjena gradnja objekata namijenjenih za stanovanje ili boravak ljudi.“	
16.	**MINISTARSTVO UNUTARNJIH POSLOVA RAVNATELJSTVO CIVILNE ZAŠTITE** Područni ured civilne zaštite Osijek Služba civilne zaštite Slavonski Brod Naselje Slavonija I/11, 35103 Slavonski Brod	Klasa: 350-02/22-01/58 Urbroj: 511-01-384-22-10 od 06.07.2022.	Brodsko-posavska županija u suradnji s ovom Službom treba propisati mjere zaštite i spašavanja u 6. ID PP BPŽ, ukoliko će doći do zahvata u prostoru koji mogu imati za posljedicu nastanak vrlo visokih rizika i onih rizika koji se neće prihvatiti i/ili su u predmetnom prostoru već identificirane prijetnje i rizici koji su u Procjeni rizika od velikih nesreća vrednovani kao vrlo visoki rizici ili nisu prihvaćeni pa je za iste potrebno poduzimanje određenih mjera kako bi se isti smanjili. Mjere zaštite i spašavanja propisuju se s ciljem zaštite ljudi, imovine i okoliša i moraju biti usklađene s Procjenom rizika od velikih nesreća za područje BPŽ. U navedeni prostorni plan potrebno je ugraditi slijedeće mjere zaštite od požara, ukoliko to već nije ugrađeno: 1. U svrhu sprječavanja nastajanja i širenja požara na susjedne građevine, građevina mora biti: – udaljena od susjednih građevina najmanje 4 metra ili manje ako se dokaže da se požar neće prenijeti na susjedne građevine ili – odvojena od susjednih građevina zidom vatrootpornosti 90 minuta koji, u slučaju da građevina ima krovnu konstrukciju koja nadvisuje krov susjedne građevine najmanje 0,5 m ili završava dvostranom konzolom iste vatrootpornosti dužine najmanje 1 m ispod pokrova krovišta koji mora biti od negorivog materijala najmanje dužine na konzoli	Prihvaća se. Korekcija Odredbi čl. 260.a.

Red. br.	Pravna osoba podnositelj zahtjeva	Zahtjev – klasa, datum	Sažetak zahtjeva	Obrazloženje izrađivača
			2. Radi omogućavanja spašavanja osoba iz građevine i gašenja požara na građevini i otvorenom prostoru, građevina mora imati vatrogasni prilaz određene prema posebnom propisu. 3. Prilikom gradnje ili rekonstrukcije vodoopskrbnih mreža mora se, ukoliko već ne postoji, predvidjeti da vanjska hidrantska mreža za gašenje požara bude određena prema posebnom propisu. 4. Prilikom prometa, skladištenja ili držanja zapaljivih tekućina i/ili plinova glede sigurnosnih udaljenosti primijeniti odredbe Zakona o zapaljivim tekućinama i plinovima te Pravilnika o zapaljivim tekućinama i Pravilnika o ukapljenom naftnom plinu.	
17.	**BRODSKO-POSAVSKA ŽUPANIJA GRAD SLAVONSKI BROD** Upravni odjel za graditeljstvo, prostorno uređenje i zaštitu okoliša Vukovarska 1, 35000 Slavonski Brod	Klasa: 350-01/22-01/15 Urbroj: 2178/01-10-22-2 Od 07.07.2022.	Osporavaju točnost dijela dopisa za dostavu zahtjeva na izradu VI. ID PPBPŽ u dijelu: „Sukladno članku 101. Zakona, javnopravna tijela koja dostave zahtjeve u ovoj fazi, sudjelovat će u fazi javne rasprave i moći davati mišljenja…“. Tvrde da spomenuti članak omogućava sudjelovanje u javnoj raspravi svih javnopravnih tijela koja su dala, odnosno trebala dati zahtjeve za izradu prostornog plana. Predlažu da se odredbe za provedbu dopune odredbama koje bi omogućile obavljanje istraživanja geotermalnih voda za energetske svrhe. Nadalje, predlažu da ukoliko su već utvrđene određene površine planirane za eksploataciju geotermalnih voda, iste prikažu u kartografskim prikazima. Također, predlažu da se odredbe za provedbu dopune odredbama koje pobliže definiraju izgradnju fotonaponskih elektrana.	Prihvaća se. Odredbe čl. 107. do 107.e.
18.	**SISAČKO-MOSLAVAČKA ŽUPANIJA ZAVOD ZA PROSTORNO UREĐENJE SISAČKO-MOSLAVAČKE ŽUPANIJE** Trg bana Josipa Jelačića 6, 44000 Sisak	Klasa: 350-02/22-01/08 Urbroj: 2176-117-03-22-2 od 05.07.2022.	Napominju da je potrebno osigurati usklađenost PP BPŽ s važećim PP Sisačko-moslavačke županije, po svim pitanjima od zajedničkog interesa u graničnom području, i PP Parka prirode Lonjsko polje. Obavještavaju da su u tijeku IV. i V. ID PP SMŽ.	Prihvaća se.

Red. br.	Pravna osoba podnositelj zahtjeva	Zahtjev – klasa, datum	Sažetak zahtjeva	Obrazloženje izrađivača
19.	**POŽEŠKO-SLAVONSKA ŽUPANIJA ZAVOD ZA PROSTORNO UREĐENJE POŽEŠKO-SLAVONSKE ŽUPANIJE** Županijska 7, 34000 Požega	Klasa: 350-01/22-01/11 Urbroj: 2177-1-3-3-22-2 od 08.07.2022.	U ovoj fazi nemaju posebne zahtjeve, osim zahtjeva da prilikom izrade predmetnih ID iste moraju biti, u dodirnim točkama i točkama zajedničkih interesa dviju županija, usuglašene za obje županije te usklađene sa svim zakonskim i podzakonskim propisima, što se u ovo slučaju osobito odnosi na pitanja korištenja obnovljivih izvora energije i pratećih planskih rješenja u dijelu elektroenergetike.	Prihvaća se.
20.	**HRVATSKA AGENCIJA ZA CIVILNO ZRAKOPLOVSTVO** GRADA Vukovara 284, 10000 Zagreb	Klasa: 350-02/22-01/30 Urbroj: 376-05-01-22-2 od 06.07.2022.	Utvrdili su da je postojeći PP BPŽ potrebno ispraviti i dopuniti u skladu s primjenjivim odredbama Zakona o zračnom prometu, Pravilnika o aerodromima i Pravilnika o gradnji i postavljanju zrakoplovnih prepreka. U grafičkom prikazu potrebno se također uskladiti s odredbama Pravilnika o gradnji i postavljanju zrakoplovnih prepreka. Potrebno je uskladiti nazive/pojmove koji se koriste u PP s odredbama navedenog zakona i pravilnika.	Usklađenje plana vezano za zračni promet, čl. 95.
21.	**BRODSKO-POSAVSKA ŽUPANIJA GRAD NOVA GRADIŠKA** Trg kralja Tomislava 1, 35400 Nova Gradiška	Klasa: 350-02/22-01/01 Urbroj: 2178-15-02-22-02 od 11.07.2022.	Grad Nova Gradiška ima gospodarsku zonu ukupne površine 103 ha, od čega je 63 ha u funkciji. Traže da se postojeća gospodarska zona proširi na k.č.br. 876, 875/1, 874/1, 873/1, 872/1, 871/1, 870/1, 869/1, 868/1, 867/1, 866/1 i 865/1 u k.o. Prvča te da se u području navedene zone uz gospodarsku namjenu predvidi i mogućnost građevina za proizvodnju energije koje koriste obnovljive izvore energije. Prilog: izvod iz Obrazloženja VII. ID PPUG NG s tablicom površina građevinskih područja izdvojene gospodarske namjene.	Djelomično se prihvaća sukladno Odluci o izradi 6. Izmjena i dopuna PP BPŽ.
22.	**MINISTARSTVO GOSPODARSTVA I ODRŽIVOG RAZVOJA** Radnička cesta 80, 10000 Zagreb	Klasa: 391-01/22-01/217 Urbroj: 517-07-3-2-22-2 od 11.07.2022.	Slijedom navedenog, predlažemo u dokumentu 4. Izmjene i dopune (2020) Pročišćeni tekst, sljedeće izmjene i dopune: • u poglavlju 2. Uvjeti određivanja prostora građevina od važnosti za Državu i Županiju, u članku 15., dodati tekst oblikovan u italic/kurziv: Na temelju Strategije prostornog uređenja Republike Hrvatske, Uredbe o određivanju građevina od važnosti Republiku Hrvatsku, te interesa i potreba Županije, ovim Planom se	Djelomično se prihvata, u segmentu sukladno Odluci o izradi 6. Izmjena i dopuna PP BPŽ. Prihvaća se u odnosu na geotermalnu energiju,

Red. br.	Pravna osoba podnositelj zahtjeva	Zahtjev – klasa, datum	Sažetak zahtjeva	Obrazloženje izrađivača
			planiraju dijelovi prostora Županije izvan građevinskih područja naselja za: - prometne, energetske i vodne građevine (prema članku 82.-155. ove Odluke), - građevine za postupanje s otpadom (prema članku 196.-206. ove Odluke), - športske, turističke i ugostiteljske građevine (prema članku 68.-71. ove Odluke), - građevine za iskorištavanje mineralnih sirovina(prema članku 40.-46. ovih Odredbi), - građevine na zaštićenom području - *objekti i postrojenja (građevine) za istraživanje i eksploataciju ugljikovodika, geotermalnih voda u energetske svrhe (prema članku 37a. — 434.)* - *površine za istraživanje ugljikovodika (istražni prostori) Sava-08 i Sava-09* - *površina planirana za istraživanje i eksploataciju geotermalne vode u energetske svrhe* - *istražni potencijali geotermalne vode Nova Gradiška i Budrovci* • u članku 26. dodati tekst oblikovan u italic/kurziv: Energetske građevine od važnosti za Županiju su: ….. *e) objekti i postrojenja (građevine) za istraživanje i eksploataciju ugljikovodika, geotermalnih voda u energetske svrhe* • u poglavlju 3. Uvjeti smještaja gospodarskih sadržaja u prostoru, u članku 32. dodati tekst oblikovan u italic/kurziv: U okviru prostornog razmještaja gospodarskih sadržaja ovim Planom se utvrđuje osnovna usmjerenja za: - smještaj industrije, malog gospodarstva, poduzetništva i obrtništva, - rudarstvo i iskorištavanje mineralnih sirovina, - istraživanje i eksploataciju ugljikovodika (E1), geotermalnih voda u energetske svrhe (E2) - poljodjelstvo, - šumarstvo, - turizam • poslije članka 37. dodati članak 37a. da glasi:	istraživanje je već definirano postojećim Planom (pa se samo detaljnije opisuje u odredbama).

Red. br.	Pravna osoba podnositelj zahtjeva	Zahtjev – klasa, datum	Sažetak zahtjeva	Obrazloženje izrađivača
			Istraživanje i eksploatacija ugljikovodika i geotermalnih voda u energetske svrhe vezano je za iskorištavanje prirodnih resursa i te se djelatnosti smještaju uz ležišta ugljikovodika i geotermalnih voda u energetske svrhe. • poslije članka 38. dodati članak 38a.da glasi: *Istražni prostori ili dijelovi istražnih prostora ugljikovodika i geotermalne vode u energetske svrhe mogu se prenamijeniti u eksploatacijska polja ugljikovodika i geotermalne vode iz kojih se može koristiti akumulirana toplina u energetske svrhe bez izmjene ovog Plana, te Odredbama ovog Plana ako navedeni prostori ispunjavaju odgovarajuće propisane zahtjeve, pod uvjetom da je u skladu s propisima o istraživanju i eksploataciji ugljikovodika i geotermalnih voda i osnovnim smjernicama iz ovog Plana.* *Eksploatacijska polja mogu svojom površinom biti ista ili manja od površine istražnog prostora te unutar istog istražnog prostora može biti formirano više eksploatacijskih polja.* *Nakon dovršetka radova investitor je dužan provesti sanaciju istražnog prostora ili eksploatacijskog polja ugljikovodika ili geotermalnih voda u energetske svrhe na kojem su smješteni objekti i postrojenja u skladu sa Zakonom o istraživanju i eksploataciji ugljikovodika (NN 52/18, 52/19, 30/21), posebnim propisima koji se odnose na zaštitu okoliša i prirode, sigurnost ljudi i imovine i zaštitu zdravlja.* • poslije članka 39. dodati članak 39a. da glasi: *Istraživanje i eksploatacija ugljikovodika i geotermalnih voda vezana je na područjima na kojima se utvrde potencijalna ležišta ugljikovodika i geotermalnih voda koji sadrže ekonomski iskoristive količine.* • Poslije članka 40. dodati članak 40a. da glasi: *Istraživanje i eksploatacija ugljikovodika i geotermalnih voda u energetske svrhe odvija se sukladno Zakonu o istraživanju i eksploataciji ugljikovodika (NN 52/18, 52/19, 30/21). Dozvole za istraživanje i eksploataciju ugljikovodika izdaje Vlada Odlukom o izdavanju dozvole za istraživanje i eksploataciju ugljikovodika, a za geotermalne vode Ministarstvo nadležno za energetiku izdaje Odluku o izdavanju dozvole za*	

Red. br.	Pravna osoba podnositelj zahtjeva	Zahtjev – klasa, datum	Sažetak zahtjeva	Obrazloženje izrađivača
			istraživanje geotermalnih voda. Nakon završenih istražnih radova, potvrđenih rezervi ugljikovodika (Rješenje o utvrđivanju količina i kakvoći rezervi), utvrđivanja eksploatacijskog polja (Rješenje o utvrđivanju eksploatacijskog polja), izradi i provjeri projekta razrade i eksploatacije, te ispunjavanja ostalih uvjeta propisanih Zakonom o istraživanju i eksploataciji ugljikovodika (NN 52/18, 52/19, 30/21) se izdaje dozvola za pridobivanje ugljikovodika i geotermalnih voda u energetske svrhe koju izdaje Ministarstvo nadležno za energetiku. *Aktivnosti se odvijaju sukladno navedenim uvjetima neposredne provedbe zahvata u prostoru državnog značaja:* ***a. Površine i zahvati za koje se mogu izdavati provedbeni akti*** *(1) Temeljem neposredne provedbe ovog Plana mogu se izdavati provedbeni akti za istraživanje i eksploataciju ugljikovodika, geotermalnih voda u energetske svrhe i to za:* – *za objekte i postrojenja, te sve građevine unutar površina za istraživanje, površina planiranih za iskorištavanje/ eksploataciju i eksploatacijskih polja (budućih, novih i starih)* – *površina planirana za istraživanje i eksploataciju geotermalne vode u energetske svrhe na području cijele Županije* – *istražni potencijali geotermalne vode Nova Gradiška i Budrovci* – *za nova eksploatacijska polja ugljikovodika, geotermalnih voda u energetske svrhe, za koja* – *ovim planom nisu određeni oblik i veličina, ali će biti predložena provjerenim elaboratom o rezervama* – *cjevovode od planiranih bušotina do spoja na postojeći sabirno-transportni sustav unutar i izvan eksploatacijskih polja* – *infrastrukturne, pomoćne i prateće građevine, sve što je u funkciji naftno-rudarskih radova istraživanja i eksploatacije.* *(2) Nova eksploatacijska polja moguće je, bez izmjene ovoga Plana utvrditi temeljem propisa koji uređuju istraživanje i eksploataciju ugljikovodika, geotermalnih voda u energetske svrhe, podzemno skladištenje plina te trajno*	

Red. br.	Pravna osoba podnositelj zahtjeva	Zahtjev – klasa, datum	Sažetak zahtjeva	Obrazloženje izrađivača
			zbrinjavanje ugljikova dioksida i Odredaba ovog Plana. ***b. Uvjeti za izdavanje provedbenih akata za bušotinske radne prostore*** *Neposrednom provedbom ovog Plana mogu se izdavati provedbeni akti za naftno-rudarske objekte i postrojenja, ako se osi bušotine planiraju:* – *na udaljenosti većoj od visine tornja uvećane za 10% od zaštitnog pojasa plovnog kanala, željeznice, dalekovoda* – *na udaljenosti većoj od 30 m od ruba pojasa autoceste, državne i lokalne ceste, osim za geotermalne vode čija udaljenost može biti manja* – *na udaljenosti većoj od 15 m od industrijskih, šumskih i nerazvrstanih cesta, osim za geotermalne vode čija udaljenost može biti manja.* ***c. Uvjeti za izdavanje provedbenih akata za cjevovode koji su u funkciji ugljikovodika*** *(1) Neposrednom provedbom ovog Plana mogu se izdavati provedbeni akti za cjevovode (naftovodi, plinovodi i produktovodi), kada su:* – *izvan građevinskih područja, osim građevinskih područja gospodarske namjene proizvodne planiranih ovim Planom* – *izvan površina posebne namjene, postojećih infrastrukturnih koridora te područja posebnih uvjeta korištenja i posebnih ograničenja u korištenju i primjene posebnih mjera uređenja i zaštite, osim iznimno, uz suglasnost i u skladu s posebnim uvjetima nadležnog javnopravnog tijela* – *izvan šuma posebne namjene, osim iznimno ako ne utječu na razloge zbog kojih su proglašene, odnosno prema uvjetima nadležnog tijela* – *izvan područja ciljnih staništa ekološke mreže i staništa ciljnih vrsta, osim iznimno, ako ne ugrožavaju staništa i vrste te cjelovitost ekološke mreže* – *pri izboru trase cjevovoda, projektiranju i izgradnji osigurani stabilnost cjevovoda, zaštita okoliša i prirode minimalne udaljenosti cjevovoda navedene su u točki g. ovog članka* *(2) Neposrednom provedbom ovog Plana mogu se izdavati provedbeni akti za naftno-rudarske*	

Red. br.	Pravna osoba podnositelj zahtjeva	Zahtjev – klasa, datum	Sažetak zahtjeva	Obrazloženje izrađivača
			objekte, građevine i postrojenja, bez obzira nalaze li se na formiranim zasebnim česticama ili u sklopu površina druge namjene. *(3) Pojedini zahvati u prostoru mogu biti u funkciji više eksploatacijskih polja.* ***d. Površine izuzete od lociranja naftno-rudarskih objekata i postrojenja tijekom istraživanja i eksploatacije*** *(1) Neposrednom provedbom ovog Plana ne mogu se izdavati provedbeni akti za naftno-rudarske objekte i postrojenja i izvođenje zahvata u prostoru koji se ne smatraju radenjem, unutar površina planiranih za eksploataciju i eksploatacijskih polja, ako se planiraju na sljedećim područjima:* – *vodotocima i jezerima* – *inundacijskom pojasu unutar 250 m uz vodotoke i jezera* – *inundacijskom pojasu unutar 1000 m uz velike rijeke, osim za geotermalne vode* – *I. zoni sanitarne zaštite izvorišta* – *građevinskom području, osim ako se to omogući postupcima procjene/ocjene utjecaja zahvata na okoliš; od ove odredbe izuzimaju se geotermalne vode.* *(2) Minimalna udaljenost građevina, naftno-rudarskih objekata i postrojenja od područja i površina iz stavka (1)utvrđuje se temeljem smjernica i kriterija posebnih propisa i posebnih uvjeta nadležnih javnopravnih tijela.* ***e. Ograničenja za istraživanje i eksploataciju*** *(1) Neposrednom provedbom ovog Plana mogu se izdavati akti za građenje i/ili rekonstrukciju naftno-rudarskih objekata i postrojenja i izvođenje zahvata u prostoru koji se ne smatraju građenjem, ali uz određena ograničenja, a to su:* – *unutar područja ekološke mreže koja su manja od 10.000 ha ne provoditi istražno bušenje vezano uz ugljikovodični potencijal i eksploataciju ugljikovodika,* – *unutar područja ciljnih staništa ekološke mreže i staništa ciljnih vrsta ne provoditi istražno bušenje i eksploataciju, osim ako ne ugrožavaju očuvanje staništa i vrsta, te cjelovitost ekološke mreže.* *(2) Neposrednom provedbom ovog Plana mogu se izdavati akti za naftno-rudarske objekte, građevine i postrojenja izvan površina posebne namjene, izvan postojećih i planiranih infrastrukturnih koridora, te izvan područja posebnih uvjeta korištenja i posebnih*	

Red. br.	Pravna osoba podnositelj zahtjeva	Zahtjev – klasa, datum	Sažetak zahtjeva	Obrazloženje izrađivača
			ograničenja u korištenju i primjene posebnih mjera uređenja i zaštite, osim iznimno, uz suglasnost i u skladu s posebnim uvjetima nadležnog javnopravnog tijela. *(3) Detaljni uvjeti smještaja pojedinih naftno-rudarskih objekata i postrojenja te trasa cjevovoda, temeljem zakonskih i podzakonskih odredaba, utvrđuju se u postupcima procjene utjecaja zahvata na okoliš ili u postupcima ocjene o potrebi procjene utjecaja zahvata na okoliš.* *(4) Ne planirati naftno-rudarske objekte i postrojenja (osim objekata i postrojenja namijenjenih istraživanju i eksploataciji geotermalnih voda) unutar granica postojećih i/ili planiranih gospodarskih zona ugostiteljsko turističke i sportsko rekreacijske namjene.* ***f. Infrastrukturni objekti za zahvate koji se odnose na naftno-rudarske aktivnosti*** *Svi zahvati koji se odnose na naftno-rudarske aktivnosti:* – *moraju imati osiguran pristup na javnu prometnu površinu (izuzev prometne i linijske infrastrukture)* – *sva potrebna parkirališta moraju se riješiti unutar obuhvata zahvata i/ili na način utvrđen odlukama odnosne jedinice lokalne samouprave* – *instalacije vodovoda i odvodnje otpadnih voda moraju se priključiti na javnu mrežu, ako ista nije izvedena, riješiti izgradnjom alternativnih sustava (bunara, cisterni, internih pročistača, nepropusnih septičkih jama i sl.)* – *instalacije niskog napona mogu se priključiti na javnu niskonaponsku elektroenergetsku mrežu ili riješiti putem vlastitog izvora.* ***g. Udaljenosti naftno-rudarskih objekata i postrojenja od drugih zahvata u prostoru*** *(1) Najmanja udaljenost bušotinskih radnih prostora te otpremnih, centralnih, mjernih, sabirnih i kompresorskih stanice (osim za geotermalne vode) mora iznositi:* – *najmanje 200 m od građevinskih područja naselja, izdvojenih građevinskih područja naselja, izdvojenih građevinskih područja izvan naselja, osim od izdvojenih građevinskih područja izvan naselja gospodarske namjene-proizvodne planiranih ovim planom,*	

Red. br.	Pravna osoba podnositelj zahtjeva	Zahtjev – klasa, datum	Sažetak zahtjeva	Obrazloženje izrađivača
			– *najmanje 200 m od sportske, sportsko-rekreacijske i sl. namjene određene ovim planom izvan građevinskih područja,* – *najmanje 200 m od površina posebne namjene, postojećih i planiranih infrastrukturnih koridora, te područja posebnih uvjeta korištenja i posebnih ograničenja u korištenju i primjene posebnih mjera uređenja i zaštite, osim iznimno, uz suglasnost i u skladu posebnim s uvjetima nadležnog javnopravnog tijela,* – *najmanje 100 m od šuma posebne namjene, osim iznimno, ako ne utječu na razloge zbog kojih su proglašene.* *(2) Najmanja udaljenost cjevovoda (spojnih, otpremnih i magistralnih) unutar i izvan planiranih i novih eksploatacijskih polja (osim za geotermalne vode) mora iznositi:* – *najmanje 50 m od građevinskih područja naselja, izdvojenih građevinskih područja naselja, izdvojenih građevinskih područja izvan naselja, osim od izdvojenih građevinskih područja izvan naselja gospodarske namjene-proizvodne planiranih ovim planom ,* – *najmanje 50 m od sportske, sportsko-rekreacijske i sl, namjene određene ovim planom izvan građevinskih područja,* – *najmanje 30 m od površina posebne namjene, postojećih i planiranih infrastrukturnih koridora, te područja posebnih uvjeta korištenja i posebnih ograničenja u korištenju i primjene posebnih mjera uređenja i zaštite, osim iznimno, uz suglasnost i u skladu s posebnim uvjetima nadležnog javnopravnog tijela,* – *najmanje 50 m od šuma posebne namjene, osim iznimno, ako ne utječu na razloge zbog kojih su proglašene.* *(3) Izuzetak čine cjevovodi koji su u funkciji korištenja geotermalne vode jer se na njih ne primjenjuju navedene udaljenosti.* ***h. Zaštitni i sigurnosni prostori*** *(1) Zaštitni sigurnosni prostor oko pojedinih naftno-rudarskih objekata i postrojenja unutar eksploatacijskih polja ugljikovodika, spojnih plinovoda između plinskih stanica, priključnih plinovoda od bušotina do plinskih stanica, otpremnih kondenzatovoda i otpremnih tehnoloških plinovoda između plinskih stanica*	

Red. br.	Pravna osoba podnositelj zahtjeva	Zahtjev – klasa, datum	Sažetak zahtjeva	Obrazloženje izrađivača
			određen Je Zakonom o osnovama sigurnosti transporta naftovodima i plinovodima, Pravilnikom o tehničkim normativima pri istraživanju i eksploataciji nafte, zemnih plinova i slojnih voda i Pravilnikom o tehničkim uvjetima i normativima za siguran transport tekućih i plinovitih ugljikovodika magistralnim naftovodima *i plinovodima te naftovodima i plinovodima za međunarodni transport.* *(2) Ograničenja prema drugim zahvatima čija svrha nije iskorištavanje ugljikovodika:* – *oko izgrađene bušotine zaštitna i požarna zona iznosi 7,5 m u polumjeru oko osi bušotine za geotermalne vode, a za bušotine vezane uz ugljikovodični potencijal 30 m. Kod trajno napuštenih bušotina (likvidirane — kanal bušotine se nalazi od 1,5 do 2 m pod zemljom),sigurnosna zaštitna zona u kojoj je zabranjeno graditi građevine za boravak i rad ljudi iznosi 3 m u polumjeru oko osi kanala trajno napuštene bušotine* – *međusobne udaljenosti različitih instalacija i način njihova križanja definirani su posebnim propisima i sastavni su dio posebnih uvjeta.* • u članku 49. dodati tekst: *Izvan građevinskih područja, u isključivoj funkciji obavljanja poljoprivrednih djelatnosti, moguća je izgradnja:* – *montažnih i montažno-demontažnih objekata,* – *polumontažnih objekata i* – *čvrstih objekata* – *objekata i postrojenja (građevina) za istraživanje i eksploataciju geotermalnih voda (zagrijavanje staklenika, plastenika, peradarskih farmi, itd.).* • u članku 107. **izmijeniti**: Prostornim planom Brodsko-posavske županije omogućuje se izgradnja postrojenja za korištenje obnovljivih izvora energije. Unutar građevinskih područja naselja i izdvojenom građevinskom području Prostornim planom Brodsko-posavske županije omogućuje se izgradnja postrojenja za korištenje obnovljivih izvora energije i kogeneraciju, instalirane snage do uključivo 3 MW. Postrojenja snage do uključivo 3 MW su :	

Red. br.	Pravna osoba podnositelj zahtjeva	Zahtjev – klasa, datum	Sažetak zahtjeva	Obrazloženje izrađivača
			– *postrojenja za proizvodnju električne energije iz sunčeve energije (solarna elektrana),* – *postrojenja za proizvodnju električne energije iz bioplina i biomase* – *postrojenja za preradu otpadnih tvari u svrhu proizvodnje električne energije i toplinske energije* – *elektrane na tekuća biogoriva* – *geotermalne elektrane,* … Prostornim planom Brodsko-posavske županije, a izvan građevinskog područja naselja, omogućuje se izgradnja postrojenja za korištenje obnovljivih izvora energije i kogeneraciju, instalirane električne snage do uključivo 3 MW. Postrojenja snage do uključivo 3 MW, koja se mogu graditi kao samostalne cjeline u sastavu građevine za poljoprivrednu proizvodnju, plastenike, staklenike i farme su: – postrojenja za kogeneraciju koja koriste otpadne tvari iz procesa proizvodnje za potrebe proizvodnje toplinske i električne energije – *objekti i postrojenja (građevine) koji kao obnovljiv izvor energije koriste geotermalnu vodu (iznimno dopušteno do 10 MW)* Prostornim planom Brodsko-posavske županije, a izvan građevinskog područja naselja, omogućuje se i izgradnja postrojenja za korištenje obnovljivih izvora, instalirane električne snage do uključivo ~~3~~ *20* MW ukoliko su ista označena i planirana na kartografskim prikazima PPUO/G-ova. Postrojenja snage do uključivo ~~3~~ *20* MW. Postrojenja snage od 3-20 MW su: – postrojenja za proizvodnju električne energije iz bioplina i biomase – elektrane na tekuća biogoriva – elektrane na deponijski plin i plin iz postrojenja za pročišćavanje otpadnih voda – geotermalne elektrane, ~~uz obveznu prethodnu studiju potencijala geotermalnih izvora, a uz suglasnost Hrvatskih voda~~ *sukladno propisima iz područja istraživanja i eksploatacije geotermalne vode*	

Red. br.	Pravna osoba podnositelj zahtjeva	Zahtjev – klasa, datum	Sažetak zahtjeva	Obrazloženje izrađivača
			– hidroelektrane, uz obveznu prethodnu studiju hidrauličkog potencijala sliva, a uz suglasnost Hrvatskih voda – postrojenja za proizvodnju električne energije iz sunčeve energije isključivo na krovove i pročelja građevina izvan građevinskog područja, ne dozvoljava se postava samostalnih solarnih elektrana na poljoprivrednom i šumskom zemljištu – elektrane na ostale obnovljive izvore, a točne lokacije i lokacijski uvjeti za navedena postrojenja definiraju se u kartografskim prikazima i odredbama za provođenje PPUO/G. • u članku 113. **izmijeniti**: Trasu novih cjevovoda polagati tako da se što manje iskrčuju šume. Trasu novih cjevovoda polagati paralelno uz postojeće cjevovode za transport tekućih i plinovitih ~~ugljikohidrata~~ *ugljikovodika* ili uz ostale infrastrukturne koridore. • u članku 115. **dodati tekst**: U pojasu širokom 5 m s jedne i s druge strane računajući od osi cjevovoda zabranjeno je saditi biljke čije korijenje raste dublje od 1 m, odnosno za koje je potrebno obrađivanje zemljišta dublje od 0,5 m. *Nakon izgradnje cjevovoda zabranjeno je graditi građevine namijenjene stanovanju ili boravku ljudi u pojasu širine od po 30 m lijevo i desno os osi cjevovoda, osim ako su primijenjene posebne zaštitne mjere, tada udaljenost može biti manja, ali ne manja od 10 m.* Treba uskladiti kartografske prikaze s tekstom.	
23.	**MINISTARSTVO ZDRAVSTVA** Ksaver 200a, 10000 Zagreb	Klasa: 351-03/22-01/30 Urbroj: 534-03-3-2/10-22-2 od 11.07.2022.	Nemaju posebnih zahtjeva. Navode kako je potrebno obratiti posebnu pozornost na zone prekomjerne buke od autocesta, željeznica i industrijskih pogona i postrojenja i sličnih izvora buke, u kojima ne bi trebalo planirati nove stambene zone, odnosno građevinska područja zbog štetnog utjecaja buke na zdravlje ljudi, kao i troškova izgradnje barijera za zaštitu od buke. Sukladno Zakonu i zaštiti od buke i Direktivi 2002/49/EZ, zaštitu od buke obavezni su provoditi i osigurati njezino provođenje jedinice lokalne i područne (regionalne) samouprave te raditi na smanjenju i kontroliranju buduće buke, posebno kroz	Ugrađeno u odredbe važećeg plana.

Red. br.	Pravna osoba podnositelj zahtjeva	Zahtjev – klasa, datum	Sažetak zahtjeva	Obrazloženje izrađivača
			prostorno planiranje prilikom izrade prostornoplanske dokumentacije.	
24.	**BRODSKO-POSAVSKA ŽUPANIJA OPĆINA PODCRKAVLJE** Trg 108.brigade ZNG 11, 35201 Podcrkavlje	Klasa: 350-02/22-01/2 Urbroj: 2178-13-02/1-22-3 od 11.07.2022.	Dostavljaju preslik zahtjeva Mate Ćosića, vezanog uz potrebe izmjene prostornog plana zbog planirane investicije vezane uz izgradnju solarne elektrane. Općina Podcrkavlje podržava izgradnju navedene elektrane te izjavljuju da se navedeni zahtjev može smatrati i njihovim zahtjevom za ID PP BPŽ. Prilog: zahtjev za izmjenu prostornog plana (PPUO Podcrkavlje, PP BPŽ) upućen Općini od strane Mate Ćosića.	Prihvaća se kao lokacija SE - sunčane elektrane državnog/županijskog značaja - neposredne provedbe, a granica se definira samo za površine izvan P1 i P2 boniteta zemljišta.
25.	**HRVATSKE CESTE** Sektor za pripremu, građenje i rekonstrukciju Odjel za strateško planiranje Vončinina 3, 10000 Zagreb	Klasa: 350-02/12-01/27 Urbroj: 345-400-440-441/516-22-14/DB od 08.07.202.	Područjem BPŽ prolaze slijedeće državne ceste: – DC 5 Terezino Polje (GP Terezino Polje (granica RH/Mađarska)) – Virovitica – Veliki Zdenci – Donji Daruvar – Lipik – Stara Gradiška (GP Stara Gradiška (GP Stara Gradiška (granica RH/BiH)) – DC 7 Duboševica (GP Duboševica (granica RH/Mađarska)) – Beli Manastir – Osijek – Đakovo – GP Slavonski Šamac (granica RH/BiH) – DC 49 Pleternica (DC 38) – Lužani (A 3) – DC 51Gradište (DC 53) – Požega (DC 35) – Brestovac (DC 38) – Rešetari (A 3) – DC 53 Donji Miholjac (GP Donji Miholjac (granica RH/Mađarska)) – Našice (DC 2/LC 44092) – Martin (DC 2) – Ruševo (DC 38) – Slavonski Brod (GP Slavonski Brod (granica RH/BiH)) – DC 72 Slavonski Brod (DC 53 – DC 423) – DC 313 Nova Gradiška (ŽC 4157/ŽC 4240) – Rešetari (DC 51) – DC 423 Slavonski Brod (DC 514 – luka Slavonski Brod) – DC 431 Slavonski Brod (DC 53 – GPC zna Đuro Đaković) – DC 514 Slavonski Brod (DC 53) – Gornja Vrba (A 3) – DC 520 Babina Greda (A 3) – Slavonski Šamac (DC 7) – DC 525Pleternica (DC 49) – Sibinj – Brodski Varoš (DC 53)	Ugrađeno u važeći PP BPŽ.

Red. br.	Pravna osoba podnositelj zahtjeva	Zahtjev – klasa, datum	Sažetak zahtjeva	Obrazloženje izrađivača
			Za planirani priključak na državnu cestu ili rekonstrukciju postojećih priključaka potrebno je izraditi projektnu dokumentaciju u skladu s Pravilnikom o uvjetima za projektiranje i izgradnju priključaka i prilaza na javnu cestu te ishoditi suglasnost Hrvatskih cesta d.o.o. u skladu s člankom 51. Zakona o cestama. U cilju zaštite državne ceste potrebno je poštivati zaštitni pojas uz cestu u skladu s člankom 55. Zakona o cestama. Sve navedeno potrebno je navesti u Odredbama za provedbu plana. Na području BPŽ planirani su slijedeći zahvati: – Istočna vezna cesta u Slavonskom Brodu – Južna obilaznica Nove Gradiške – Brza cesta Požega/Brestovac Požeški – Staro Petrovo Selo (A 3) – Državna cesta Pleternica – Lužani – Brza cesta granica Mađarske – Virovitica – Okučani – granica BiH.	
26.	**BRODSKO-POSAVSKA ŽUPANIJA OPĆINA DONJI ANDRIJEVCI** Trg kralja Tomislava 5, 35214 Donji Andrijevci	Klasa: 350-01/22-01/6 Urbroj: 2178/-4-22-1 od 11.07.2022.	Sudjelovati će u postupku izrade ID PP BPŽ, no zahtjeve i očitovanja dostavit će kad a se definiraju lokacije i sadržaj PP za građevine koje su razlog ID.	+
27.	**HOPS** Prijenosno područje Osijek Služba za upravljanje Vukovarska cesta 217, 31000 Osijek	Klasa: 700/22-16/01 Urbroj: 3-002-001-02/IP-22-24 od 08.07.2022.	Mišljenja i primjedbe na tekst Odredbi za provođenje: U poglavlju 1.1.2.4. Komunalna infrastruktura, točka i) Elektroenergetika, Elektroenergetska infrastruktura potrebno je korigirati navedeni tekst i tablicu Elektroenergetska mreža te koristiti aktualne podatke. U poglavlju 1.1.4. Ocjena stanja, mogućnosti i ograničenja razvoja u odnosu na demografske i gospodarske podatke te prostorne pokazatelje, točka i) Elektroenergetski sustav također je potrebno korigirati navedeni tekst te koristiti aktualne podatke. Na području BPŽ nalaze se slijedeći objekti u nadležnosti HOPS d.d., Prijenosno područje Osijek, a u funkciji prijenosa električne energije:	Tekst poglavlja 1.1.4. je dio polazišta koji se odnosi na izvornik iz 2001 i nije predmetom izmjene i dopune. Dostavljeni podatci koriste se u kartografskom prikazu koji se usklađuje.

Red. br.	Pravna osoba podnositelj zahtjeva	Zahtjev – klasa, datum	Sažetak zahtjeva	Obrazloženje izrađivača
			– trafostanica TS 110/35/10 kV Slavonski Brod instalirane snage 80 MVA, – trafostanica TS 110/35 kV Slavonski Brod 2 instalirane snage 40 MVA, – trafostanica TS 110/20/10 kV Donji Andrijevci instalirane snage 40 MVA, – trafostanica TS 110/35 kV Nova Gradiška instalirane snage 60 MVA, – nadzemni vod DV 220 kV Đakovo-Tuzla, na čelično-rešetkastim stupovima, duljina dionice u granicama obuhvata Brodsko-posavske županije iznosi oko 17 532 m, – nadzemni vod 220 kV Đakovo-Gradačac, na čelično-rešetkastim stupovima, duljina dionice u granicama obuhvata Brodsko-posavske županije iznosi oko 17 409 m, – nadzemni vod DV 110 kV Đakovo-Županja, na čelično-rešetkastim stupovima, duljina dionice u granicama obuhvata Brodsko-posavske županije iznosi oko 10 354 m, – nadzemni vod DV 110 kV Đakovo-EVP Andrijevci, na čelično-rešetkastim stupovima, duljina dionice u granicama obuhvata Brodsko-posavske županije iznosi oko 8 937 m, – nadzemni vod DV 110 kV Đakovo-Donji Andrijevci, na čelično-rešetkastim stupovima, duljina dionice u granicama obuhvata Brodsko-posavske županije iznosi oko 7 457 m, – nadzemni vod DV 110 kV Sl. Brod -Sl. Brod 2, na čelično-rešetkastim stupovima, duljina dionice u granicama obuhvata Brodsko-posavske županije iznosi oko 4 303 m, – nadzemni vod DV 110 kV Sl. Brod 2 - Bos. Brod, na čelično-rešetkastim stupovima, duljina dionice u granicama obuhvata Brodsko-posavske županije iznosi oko 871 m, – nadzemni vod DV 110 kV Sl. Brod 2 - EVP Andrijevci na čelično-rešetkastim stupovima, duljina dionice u granicama obuhvata Brodsko-posavske županije iznosi oko 24 319 m, – nadzemni vod DV 110 kV Sl. Brod - Đakovo, na čelično-rešetkastim	

Red. br.	Pravna osoba podnositelj zahtjeva	Zahtjev – klasa, datum	Sažetak zahtjeva	Obrazloženje izrađivača
			stupovima, duljina dionice u granicama obuhvata Brodsko-posavske županije iznosi oko 28 357 m, – nadzemni vod DV 110 kV Sl. Brod - Donji Andrijevci, na čelično-rešetkastim stupovima, duljina dionice u granicama obuhvata Brodsko-posavske županije iznosi oko 23 316 m – nadzemni vod DV 110 kV Sl. Brod - Požega, na čelično-rešetkastim stupovima, duljina dionice u granicama obuhvata Brodsko-posavske županije iznosi oko 17 530 m, – nadzemni vod DV 110 kV Požega - Nova Gradiška, na čelično-rešetkastim stupovima, duljina dionice u granicama obuhvata Brodsko-posavske županije iznosi oko 13 209 m, – nadzemni vod DV 110 kV Međurić - Nova Gradiška, na čelično-rešetkastim stupovima, duljina dionice u granicama obuhvata Brodsko-posavske županije iznosi oko 22 090 m. Osim primjedbi na tekstualni dio napominju da su rekonstrukcijom prijašnjeg DV 110 kV Đakovo-EVP Andrijevci - Slavonski Brod i DV 110 kV Sl. Brod -Sl. Brod 2 nastali novoizgrađeni DV 110 KV Sl. Brod - Đakovo, te DV 2x110 kV Sl. Brod - Sl. Brod 2 i Sl. Brod 2 - EVP Andrijevci čije trase treba ažurirati u kartografskom dijelu prostornog plana. Prilog: ortofoto situacija raspleta nadzemnih voda 110 kV u TS 110/35/10 kV Slavonski Brod i TS 110/35 kV Slavonski Brod 2 kao i trasu novoizgrađenog DV 110 kV Sl. Brod - Đakovo te DV 2x110 kV Sl. Brod - Sl. Brod 2 i Sl. Brod 2 - EVP Andrijevci.	
28.	**HEP OPERATOR DISTRIBUCIJSKOG SUSTAVA Elektra Slavonski Brod** Petra Krešimira IV 11, 35000 Slavonski Brod	Broj i znak: 401000102/3656/22ZM od 11.07.2022.	Postojeći planirani vodovi 10(20) kV, 35 kV, TS 10(20)/0,4 kV, TS 35/10(20) kV, TS 110/35(20) kV koji su dio sadašnjeg PP se zadržavaju. U tekstualnom dijelu potrebno je naglasiti da će se planiranje i izgradnja novih elektroenergetskih objekata distribucijske mreže, vodovi naponske razine 10(20) kV i 35 kV, transformatorske stanice 10(20)/0,4 kV i 35/10(20) kV, a koji nisu ucrtani u postojećem planu, odvijati u skladu s budućim zahtjevima i potrebama korisnika mreže, odnosno porasta	Dopunjen čl. 110. Odredbi za provođenje

Red. br.	Pravna osoba podnositelj zahtjeva	Zahtjev – klasa, datum	Sažetak zahtjeva	Obrazloženje izrađivača
			konzuma i proizvodnje iz distribuiranih izvora električne energije.	
29.	**MINISTARSTVO POLJOPRIVREDE Uprava za poljoprivredno zemljište, biljnu proizvodnju i tržište** Grada Vukovara 78, 10000 Zagreb	Klasa: 350-02/22-01/317 Urbroj: 525-06/197-22-2	Prostorni plan treba biti usklađen sa odredbama Zakona i to kako slijedi: • člankom 22. stavkom 3. Zakona kojim je propisano da se osobito vrijedno poljoprivredno zemljište (P 1 kategorija) i vrijedno poljoprivredno zemljište (P2 kategorija) izvan granica građevinskog područja ne može koristiti u nepoljoprivredne svrhe osim kada su zadovoljeni najmanje jedan od slijedećih uvjeta: – kada nema niže vrijednoga poljoprivrednog zemljišta u neposrednoj blizini, što ne uključuje izgradnju igrališta za golf i samostalnih građevina solarnih elektrana – kada je utvrđen interes Republike Hrvatske za izgradnju objekata koji se prema posebnim propisima grade izvan građevinskog područja – pri gradnji poljoprivrednih građevina namijenjenih isključivo za poljoprivrednu djelatnost i preradu poljoprivrednih proizvoda uključivo sklopove obnovljivih izvora energije na tim građevinama; za kori stenje građevina koje su ozakonjene temeljem posebnog zakona • člankom 29. stavcima l., 2. i 3. i člankom 30. stavkom 1. Zakona kojima je propisano da se poljoprivrednim zemljištem u vlasništvu države raspolaže na temelju Programa raspolaganja poljoprivrednim zemljištem u vlasništvu države (u daljnjem tekstu: Program raspolaganja) te da se Programom raspolaganja mogu jednokratno planirati površine poljoprivrednog zemljišta u vlasništvu države za ostale namjene i to do 5% od ukupne površine poljoprivrednog	Prihvaća se. Ugrađeno u koncept plana, posebice zaštita zemljišta P1 i P2.

Red. br.	Pravna osoba podnositelj zahtjeva	Zahtjev – klasa, datum	Sažetak zahtjeva	Obrazloženje izrađivača
			zemljišta u vlasništvu države na području općine ili grada. Iz navedenog proizlazi da: • površine poljoprivrednog zemljišta u vlasništvu države ne mogu se uvrstiti u građevinsko područje koje se planira Prostornim planom proširiti na području onih jedinica lokalne samouprave koje nisu uz suglasnost Ministarstva poljoprivrede donijele Programe raspolaganja • ukoliko su jedinice lokalne samouprave donijele Programe raspolaganja uz suglasnost Ministarstva poljoprivrede, površine poljoprivrednog zemljišta u vlasništvu države mogu se Prostornim planom uvrstiti u građevinsko područje isključivo ako su iste Programima raspolaganja planirane za ostale namjene. Odredbama za provođenje Prostornog plana kojima se ureduje izgradnja na poljoprivrednom zemljištu izvan građevinskog područja potrebno je ograničiti izgradnju građevina koje nisu u funkciji poljoprivredne proizvodnje i koje nisu infrastrukturne namjene. Temeljem članka 19. Zakona, a u skladu sa člankom 101. Zakona o prostornom uređenju, Ministarstvo poljoprivrede daje mišljenje na Prijedlog prostornog plana. Radi davanja citiranog mišljenja, zahtjeva se da se Ministarstvu poljoprivrede u fazi javne rasprave o Prijedlogu prostornog plana dostavi slijedeće: 1. prijedlog Prostornog plana koji će biti izložen na javnoj raspravi 2. očitovanje Brodsko-posavske županije da poljoprivredno zemljište u vlasništvu države nije uvršteno u građevinsko područje koje se predlaže Prijedlogom prostornog plana proširiti i to za područje onih jedinica lokalne samouprave koje nisu uz suglasnost Ministarstva poljoprivrede donijele Programe raspolaganja 3. kartografski prikaz površina poljoprivrednog zemljišta koje se Prijedlogom prostornog plana planira	

Red. br.	Pravna osoba podnositelj zahtjeva	Zahtjev – klasa, datum	Sažetak zahtjeva	Obrazloženje izrađivača
			uvrstiti i/ili izuzeti iz građevinskog područja; 4. popis katastarskih čestica u Tablici 1. koje se Prijedlogom prostornog plana planira uvrstiti u građevinsko područje, odnosno izuzeti iz građevinskog područja. Osim što je obavijest o javnoj raspravi potrebno dostaviti službenim putem, predlaže se da se istu dostavi na e-mail: ana.budanko@mps.hr na koji također mogu zatražiti dodatne informacije i tumačenja.	

Red. br.	Pravna osoba podnositelj zahtjeva	Zahtjev – klasa, datum	Sažetak zahtjeva
ZAHTJEVI DOSTAVLJENI POZIVOM ZA SADRŽAJ STRATEŠKE STUDIJE			
1.	**MINISTARSTVO GOSPODARSTVA I ODRŽIVOG RAZVOJA** Uprava za zaštitu prirode Radnička cesta 80, 10000 Zagreb	KLASA: 352-07/22-04/22 URBROJ: 517-10-2-3-22-6 od 18.07.2022.	Za 6. Izmjene i dopune PP BPŽ proveden je postupak Prethodne ocjene prihvatljivosti za ekološku mrežu sukladno Zakonu o zaštiti prirode te je Ministarstvo gospodarstva i održivog razvoja, Uprava za zaštitu prirode u navedenom postupku izdalo Rješenje da je za Plan obavezna provedba Glavne ocjene prihvatljivosti za ekološku mrežu s obzirom da u postupku Prethodne ocjene prihvatljivosti za ekološku mrežu nije bilo moguće isključiti mogućnost značajnih negativnih utjecaja Plana na ciljeve očuvanja i cjelovitost područja ekološke mreže. Sukladno čl. 26. st. 3. Zakona o zaštiti prirode Glavna ocjena prihvatljivosti za ekološku mrežu obavlja se u okviru postupka strateške procjene utjecaja na okoliš. Strateška studija treba sadržavati poglavlje Glavne ocjene prihvatljivosti Plana za ekološku mrežu i treba sadržavati sljedeće: - podatke o ekološkoj mreži na koje provedba Plana može utjecati; - kartografski prikaz područja ekološke mreže u odgovarajućem mjerilu- da bi bio čitljiv; - opis mogućih značajnih utjecaja provedbe Plana na ekološku mrežu. - prijedlog mjera ublažavanja negativnih utjecaja provedbe Plana na ekološku mrežu i - zaključak Glavna ocjena u okviru strateške studije treba biti izrađena u skladu sa Smjernicama za ocjenu prihvatljivosti za ekološku mrežu. Vezano uz područje zaštite prirode Strateška studija treba biti izrađena u skladu s Prilogom I. Uredbe o strateškoj procjeni utjecaja plana i programa na okoliš. Značajni negativni utjecaji na bioraznolikost i zaštićena područja mogu se očekivati za namjene prostora/zahvate koje predstavljaju linijske infrastrukturne objekte. Također značajni negativni utjecaji mogu se očekivati i za planirane namjene prostora/zahvate koji trajno zauzimaju ugrožene i rijetke stanišne tipove ili stanišne tipove neophodne za opstanak ugroženih i rijetkih vrsta. Strateška studija treba sadržavati i mjere sprječavanja i smanjenja nepovoljnih utjecaja provedbe Plana, Ukoliko se utvrdi potrebnim, Strateška studija odnosno Poglavlje Glavne ocjene prihvatljivosti za ekološku mrežu trebaju sadržavati i program mjera praćenje. Propisane mjere treba na odgovarajući način primijeniti prilikom izrade 6. Izmjena i dopuna Prostornog plana Brodsko-posavske županije. Također, slijedom ranije navedenog zahtjeva BPŽ dajemo sljedeće zahtjeve:

Red. br.	Pravna osoba podnositelj zahtjeva	Zahtjev – klasa, datum	Sažetak zahtjeva
			1. Pri izradi prostornog plana uzeti u obzir podatke o područjima ekološke mreže, ugroženim i rijetkim stanišnim tipovima te strogo zaštićenim vrstama. 2. Namjenu prostora planirati na način da ne dođe do gubitka ugroženih i rijetkih stanišnih tipova te do gubitka staništa strogo zaštićenih biljnih i životinjskih vrsta. 3. Namjene prostora planirati u skladu sa načelima ,,zelene infrastrukture", 4. Korištenje prirodnih dobara treba planirati na način da se osigura racionalno korištenje neobnovljivih prirodnih dobara 5. Male hidroelektrane treba planirati kao protočne. 6. Male hidroelektrane moguće je planirati na mjestima postojećih pregradnih stepenica bez povećanja gabarita istih. 7. Smještaj lokacija za korištenje obnovljivih izvora energije planirati na način da se ne uzrokuje gubitak rijetkih i ugroženih stanišnih tipova. 8. Na područjima zaštićenim temeljem Zakona o zaštiti prirode ne planirati površine za iskorištavanje energije vjetra i sunca. 9. Planiranje infrastrukture vezane uz građevine za proizvodnju energije iz obnovljivih izvora planirati da prati postojeće koridore i prometnice. 10. Prilikom planiranja prostora očuvati speleološke objekte. 11. Područja prirodnih vodotoka očuvati kroz raznolikosti staništa i povoljnu dinamiku voda. 12. U cilju očuvanja bioraznolikosti treba očuvati šumske površine. 13. U cilju očuvanja krajobraznih vrijednosti planirati namjene prostora, građevinska područja i izgradnju koja neće narušiti karakteristična obilježja krajobraza. 14. U Prostorni plan potrebno je ugraditi mjere ublažavanje utjecaja na ciljeve očuvanja i cjelovitost područja ekološke mreže.
Obrazloženje izrađivača:			Prihvaća se.
2.	**REPUBLIKA HRVATSKA** BRODSKO-POSAVSKA ŽUPANIJA OPĆINA VRPOLJE Jedinstveni upravni odjel	Klasa: 351-01/22-01/09 Urbroj: 2178 11-03-22-3 od 20.07.2022.	Nema zahtjeva za stratešku studiju.
Obrazloženje izrađivača:			Prihvaća se.
3.	**HRVATSKE AUTOCESTE d.o.o.**	KLASA: 350-01/ 22-	Hrvatske autoceste d.o.o. na području Brodsko - posavske županije planiraju izvođenje Čvora Staro Petrovo Selo na pravcu

Red. br.	Pravna osoba podnositelj zahtjeva	Zahtjev – klasa, datum	Sažetak zahtjeva
	Širolina 4, 10000 Zagreb	01/47 URBROJ: 4211-100-22-03 od 18.07.2022.	A3 koji se nalazi na granici razgraničenja s državnom brzom cestom u nadležnosti Hrvatskih cesta d.d..
Obrazloženje izrađivača: Primljeno na znanje uz obrazloženje. Strateškom se studijom obrađuju utjecaji aktivnosti i sadržaja planiranih ID prostornog plana, dok se procjena na razini zahvata provodi sukladno Uredbi o procjeni utjecaja zahvata na okoliš. Ukoliko navedena dionica bude predmet prostornog plana, ista će se obraditi i u studiji.			
4.	**REPUBLIKA HRVATSKA** MINISTARSTVO GOSPODARSTVA I ODRŽIVOG RAZVOJA Uprava za klimatske aktivnosti Radnička cesta 80 10000 Zagreb	KLASA: 351-05/22-05/92 URBROJ: 517-04-2-1-22-2 od 13.07.2022.	Prostorni plan mora biti usklađen sa Strategijom prilagodbe klimatskim promjenama, Strategijom niskougljičnog razvoja Republike Hrvatske do 2030. s pogledom na 2050. godinu, Tehničkim smjernicama za pripremu infrastrukture za klimatske promjene u razdoblju 2021.- 2027. i Tehničkim smjernicama o primjeni načela nenanošenja bitne štete u okviru Uredbe o Mehanizmu za oporavak i otpornost.
Obrazloženje izrađivača: Prihvaća se.			
5.	**REPUBLIKA HRVATSKA** BRODSKO-POSAVSKA ŽUPANIJA OPCINA STARA GRADIŠKA Načelnik	Klasa: 350-01/22-01/04 URBROJ: 2178-24-01-22-3 od 13.07.2022.	Iznaći mogućnost uvrštavanja instalacije solarnih fotonaponskih panela, snage preko 22 MWH, na zemljištu u vlasništvu Općine Stara Gradiška u k.o. Bodegraj.
Obrazloženje izrađivača: Ne odnosi se na stratešku studiju.			

Red. br.	Pravna osoba podnositelj zahtjeva	Zahtjev – klasa, datum	Sažetak zahtjeva
6.	**REPUBLIKA HRVATSKA** POŽESKO-SLAVONSKA ŽUPANIJA Upravni odjel za prostorno uređenje, graditeljstvo i zaštitu okoliša Odsjek za zaštitu okoliša i prirode	KLASA: 351-02/22-02/26 URBROJ: 2177-07-02/1-22-2 od 08.07.2022.	Upravni odjel za prostorno uređenje, graditeljstvo i zaštitu okoliša Požeško-slavonske županije, Odsjek za zaštitu okoliša i prirode, nema dodatnih prijedloga vezanih uz sadržaj i razinu obuhvata podataka koji se moraju obraditi u Strateškoj studiji.
Obrazloženje izrađivača: Prihvaća se.			
7.	**INA** istraživanje i proizvodnja nafte i plina Komercijalni poslovi i podrška poslovanju Odnosi s državnom i lokalnom upravom Avenija Većeslava Holjevca 10 10 002 Zagreb	Naš znak - Re 001/50457184/11-07-22/1112-383/AK od 11.07.2022.	Sukladno čl. 7. Uredbe o strateškoj procjeni utjecaja strategije, plana i programa na okoliš mišljenja smo da sadržaj strateške studije utjecaja na okoliš 6. izmjena i dopuna Prostornog plana Brodsko-posavske županije treba obuhvatiti sljedeće točke: - kratki pregled sadržaja i glavnih ciljeva Plana; - podatke o postojećem stanju okoliša i mogući razvoj okoliša bez provedbe Plana; - okolišne značajke područja na koja provedba Plana može značajno utjecati -postojeće okolišne probleme koji su važni za Plan, posebno uključujući one koji se odnose na područja posebnog ekološkog značaja; -ciljeve zaštite okoliša; -vjerojatno značajne utjecaje na okoliš, uključujući biološku raznolikost, stanovništvo i zdravlje ljudi; -mjere zaštite okoliša uključujući mjere sprječavanja, smanjenja i ublažavanja nepovoljnih utjecaja provedbe Plana na okoliš; - kratki prikaz razloga za odabir razmotrenih varijantnih rješenja, obrazloženje najprihvatljivijeg varijantnog rješenja Plana -opis predviđenih mjera praćenja; - ostale podatke; - sažetak podataka.
Obrazloženje izrađivača: Prihvaća se			
8.	**REPUBLIKA HRVATSKA** MINISTARSTVO ZDRAVSTVA	KLASA: 351-03/22-01/39	Prilikom izrade strateške studije potrebno je uzeti u obzir parametre koji imaju utjecaj na zaštitu i očuvanje zdravlja ljudi.

Red. br.	Pravna osoba podnositelj zahtjeva	Zahtjev – klasa, datum	Sažetak zahtjeva
		URBROJ: 534-03-3-2/10-22-2 od 11.07.2022.	
Obrazloženje izrađivača: Prihvaća se.			
9.	**REPUBLIKA HRVATSKA** MINISTARSTVO GOSPODARSTV A I ODRŽIVOG RAZVOJA	KLASA: 391-01/22-01/231 URBROJ: 517-07 -3-2-22-2 od 12.07.2022.	Prijedlozi koji se odnose na istraživanje i eksploataciju ugljikovodika, geotermalne vode u energetske svrhe, podzemno skladištenje plina i trajno zbrinjavanje ugljikova dioksida u geološkim strukturama . 1. kratki pregled sadržaja i glavnih ciljeva strategije, plana ili programa i odnosa s drugim odgovarajućim strategijama, planovima i programima. 2. podaci o postojećem stanju okoliša i mogući razvoj okoliša bez provedbe strategije, plana i programa - potrebno je navesti kako se na području Brodsko-posavske županije nalaze prostori za istraživanje ugljikovodika Sava-08 i Sava-09. Istražni prostori ugljikovodika predstavljaju potencijal za nalazak ležišta ugljikovodika, a za te prostore koji su dijelovi Okvirnog plana i programa istraživanja i eksploatacije ugljikovodika na kopnu provedena je strateška procjena utjecaja na okoliš i utvrđena su ograničenja i mjere zaštite okoliša. Strategijom energetskog razvoja RH do 2030. s pogledom na 2050. godinu planirano je poticanje novih istraživanja, kako bi se povećale domaće rezerve ugljikovodika i bolje iskoristio potencijal geotermalne energije. Prema postojećim podacima potencijal geotermalne energije na području Brodsko- posavske županije je prepoznat, te je potrebno razmotriti mogućnosti korištenja geotermalne energije u energetske svrhe na cijelom području, a u strateškoj procjeni razmotriti eventualna ograničenja i mjere zaštite okoliša i prirode. Također je potrebno razmotriti upotrebu geotermalne vode za poljoprivredne svrhe čiji potencijal je prepoznat na području Brodsko-posavske županije.
Obrazloženje izrađivača: Prihvaća se u dijelu koji se odnosi na stratešku studiju. Podsjećamo da se postupkom strateške procjene ocjenjuju mogući utjecaji sadržaja planiranog prostornim planom te se ne razmatraju mogućnosti za koje je odlučeno da neće biti obuhvaćene planom.			

Red. br.	Pravna osoba podnositelj zahtjeva	Zahtjev – klasa, datum	Sažetak zahtjeva
10.	**REPUBLIKA HRVATSKA** MINISTARSTVO GOSPODARSTVA I ODRŽIVOG RAZVOJA	KLASA: 391-01/22-01/217 URBROJ: 517-07-3-2-22-2 od 11.07.2022.	Isti zaprimljen i za Plan Vidi broj
Obrazloženje izrađivača: Prihvaća se.			
11.	**ZAVOD ZA PROSTORNO UREDENJE** POZEŠKO-SLAVONSKE ŽUPANIJE Županijska 7 34000 Požega	Klasa: 351-01/22-01/05 Urbroj: 2177-1-3-3-22-2 od 08.07.2022.	Ističemo da je Zavod za prostorno uređenje Požeško-slavonske županije, kao i ostali Zavodi za prostorno uređenje u RH, mjerodavan prioritetno za pitanja prostornog planiranja, dok utjecaj na okoliš nije primarni dio djelokruga Zavoda, već se za sve uvjete, smjernice i obveze iz tog djelokruga i sam Zavod obraća tijelima čija djelatnost obuhvaća zaštitu okoliša. Istovremeno, ovaj Zavod nema posebnih zahtjeva koji se tiču proširenja sadržaja ili razine obuhvata podataka koji se moraju obraditi u strateškoj studiji. Obzirom da će se postupak strateške procjene utjecaja na okoliš provesti, smatramo da je potrebno naglasiti **prostorno - plansku povezanost dviju Županija koja bi se trebala uskladiti osobito u dodirnim točkama** i točkama prijelaza infrastrukturnih sustava te svim pitanjima graničnog područja i zajedničkih interesa dviju Županija, odnosno jedinica lokalne samouprave koje međusobno graniče te usuglasiti s Prostornim planovima uređenja navedenih općina i gradova, ako predmetne Izmjene i dopune na iste utječu. Napominjemo da posebnu pozornost treba posvetiti novoplaniranim zahvatima u prostoru za iskorištavanje obnovljivih izvora energije, osobito sunčanih elektrana, ali i pratećih planskih rješenja u dijelu elektroenergetike koje se grade u blizini iii eventualno prelaze u susjednu županiju.
Obrazloženje izrađivača Prihvaća se			

Red. br.	Pravna osoba podnositelj zahtjeva	Zahtjev – klasa, datum	Sažetak zahtjeva
12.	**HRVATSKE ŠUME d.o.o.** ODJEL ZA EKOLOGIJUI ZAŠTITU ŠUMA Ulica kneza Branimira 1, 10000 Zagreb	KLASA: VK/2-01/497 URBROJ: 01-00-06/01-22-04 od 05.07.2022.	Šume su dobra od općeg interesa i uživaju posebnu zaštitu RH. Svaki zahvat na šumi i šumskom zemljištu ima utjecaj na njenu stabilnost, što može utjecati i vrlo negativno na zdravstveno stanje šumskih sastojina. Stoga je potrebno prilikom planiranja zahvata izbjegavati svaku gradnju na šumi i šumskom zemljištu, odnosno planirati razvoj županije na način da se zahvatima poboljšava stanje okoliša ili smanjuju negativni trendovi stanja okoliša. Mogući negativni utjecaji do kojih će doći provedbom planova razvoja, a koje je potrebno preispitati u strateškoj studiji su : *-utjecaj zahvata na smanjenje površine pod šumom* *-utjecaj zahvata na zdravstveno stanje šumskih ekosustava zbog globalnog povećanja proizvodnje ugljika i spojeva koji nastaju sve većom izgradnjom prometnica,* *-zračno onečišćenje pod utjecajem ispusnih plinova- utjecaj na sušenje sastojina* *-utjecaj zahvata na stanje šumskih ekosustava zbog izmijenjenog nivoa podzemnih voda odnosno narušenog hidrološkog režima suma,* *-sušenje suma i to uglavnom starijih sastojina koje nisu u mogućnosti prilagoditi se promjenama nivoa podzemnih voda uzrokovanih izgradnjom kanala, i bilo kakvih drugih zahvata u tlo,* *-presijecanja migracijskih puteva životinja koje obitavaju na šumskom području zahvatima izgradnje prometnica,* *-smanjenje općekorisnih, ekoloških i socijalnih funkcija zbog bilo kakvih zahvata na šumi i šumskom zemljištu*
Obrazloženje izrađivača: Prihvaća se.			

Red. br.	Pravna osoba podnositelj zahtjeva	Zahtjev – klasa, datum	Sažetak zahtjeva
13.	**REPUBLIKA HRVATSKA MINISTARSTVO GOSPODARSTVA I ODRŽIVOG RAZVOJA** UPRAVA ZA PROCJENU UTJECAJA NA OKOLIŠ I ODRZIVO GOSPODARENJE OTPADOM Radnička cesta 80 10000 Zagreb	KLASA: 351-03/22-01/1205 URBROJ: 517-05-1-1-22-2 od 28.06.2022.	U skladu sa člankom 8. Uredbe o strateškoj procjeni utjecaja strategije, plana i programa na okoliš (dalje u tekstu: Uredba) tijela i/ili osobe dužni su dostaviti mišljenje o sadržaju strateške studije i razini obuhvata podataka koji se moraju obraditi u strateškoj studiji. Temeljem članka 9. stavka 3. Uredbe, mišljenja iz članka 8. Uredbe dostavljaju se kao sastavni dio zahtjeva za izradu prostornog plana, na način i u roku propisanom posebnim propisom kojim se uređuje prostorno uređenje. Polazeći od navedenog, Uprava za procjenu utjecaja na okoliš i održivo gospodarenje otpadom Ministarstva nema dodatnih zahtjeva u vezi sa sadržajem strateške studije za VI. Izmjene i dopune Prostornog plana Brodsko-posavske županije , u odnosu na Prilog I. Uredbe kojim je propisan obvezan sadržaj strateške studije.
Obrazloženje izrađivača: Prihvaća se.			
14.	**REPUBLIKA HRVATSKA** MINISTARSTVO UNUTARNJIH POSLOVA RAVNATELJSTVO CIVILNE ZAŠTITE Područni ured civilne zaštite Osijek Služba civilne zaštite Slavonski Brod Širolina 4, 10000 Zagreb	KLASA: 351-02/22-02/10 URBROJ: 511-01-384-22-2 od 06.07.2022.	Na temelju Vašeg zahtjeva obavješćujemo Vas da je ova Služba dala zahtjeve za izradu 6. ID PP Brodsko-posavske županije.
Obrazloženje izrađivača: Ne odnosi se na stratešku studiju.			
15.	**REPUBLIKA HRVATSKA** VUKOVARSKO-SRIJEMSKA ŽUPANIJA Služba za prostorno planiranje, gradnju i zaštitu okoliša Odsjek za zaštitu okoliša i prirode	KLASA: 351-01/22-12/01 URBROJ: 2196-14-01-22-02 od 01.07.2022.	U odnosu na propisani obvezni sadržaj strateške studije Priloga I. Uredbe o strateškoj procjeni utjecaja strategije, plana i programa na okoliš nemamo dodatnih zahtjeva u pogledu sadržaja strateške studije predmetnog plana.
Obrazloženje izrađivača Prihvaća se			
16.	**PLINACRO d.o.o.**	KLASA: PL/22-01/1962	Na području Brodsko posavske županije Plinacro d.o.o. upravlja sljedećim objektima: •Magistralni plinovod Slobodnica-Donji Miholjac DN800/75

Red. br.	Pravna osoba podnositelj zahtjeva	Zahtjev – klasa, datum	Sažetak zahtjeva
		URBROJ: T/AC-22-2 od 04.07.2022.	•Magistralni plinovod MRC Kutina-PC Slobodnica DN600/ 75 •Magistralni plinovod Našice-Slavonski Brod DN300/50 •Magistralni plinovod BS Seoce-M RC Nova Kapela DN200/75 •Magistralni plinovod Nova Kapela-Požega DN300/50 •Magistralni plinovod Slavonski Brod-Vinkov ci DN400/ 50 •Magistralni plinovod OPCS Slobodnica -M RC Slavonski Brod DN400/ 50 •Magistralni plinovod PC Slavonski Brod-MRS Slavonski Brod DN150/50 •Magistralni plinovod Podcrkavlje-PC Slavonski Brod DN150/ 0 •Spojni plinovod za MRS Novu Gradišku DN200/ 50 •Prateći nadzemni objekti (MRS, MRC, M CS, OPCS, BS). Magistralni plinovodi Našice - Podcrkavlje DN 150 i dio plinovoda Slavonski Brod - Vinkovci DN 400 stavljeni su van funkcije i evidentirani kao neaktivna imovina što znači da se na njih više ne primjenjuje zaštitni koridor magistralnog plinovoda, ali ih je i dalje potrebno prikazivati u prostornim planovima radi položaja cijevi. Planom razvoja plinskog transportnog sustava planirana je izgradnja magistralnih plinovoda Kozarac - Slobodnica, Slobodnica - Sotin za koje su izdane pravovaljane lokacijske dozvole i PC Slobodnica - MRC Slavonski Brod, MRC Slavonski Brod - MRS Slavonski Brod istok i mjerno- redukcijske stanice MRS Slavonski Brod istok za koje su izdane građevinske dozvole. Prilikom projektiranja i održavanja plinskog transportnog sustava primjenjuje se Pravilnik o tehničkim uvjetima i normativima za siguran transport tekućih i plinovitih ugljikovodika magistralnim naftovodima i plinovodima te naftovodima i plinovodima za međunarodni transport. Utjecaj plinskog transportnog sustava na okoliš provodi se kroz postupke procjene utjecaja na okoliš, a temeljem studija o utjecaju na okoliš. Cilj izrade studija i samih postupka procjena utjecaja zahvata na okoliš je da se analizom stanja okoliša i utvrđivanjem mogućeg utjecaja zahvata na okoliš pronađe optimalna varijanta zahvata koja je ekološki prihvatljiva i tehnološki izvediva. lz područja nadležnosti Plinacroa mišljenja smo da za predmetne izmjene i dopune Prostornog plana nema potrebe za provedbom strateške procjene utjecaja na okoliš Ukoliko predmetni postupak bude proveden potrebno je obraditi utjecaj zaštitnog pojasa magistralnog plinovoda na naselja i stanovništvo što se očituje kroz zabranu izgradnje objekata namijenjenih za stanovanje ili boravak ljudi u pojasu od 60 metara. Navedeni zaštitni pojas odnosi se na sve postojeće magistralne plinovode kao i one koji imaju pravovaljan akt za provedbu i gradnju, a još nisu izgrađeni, a propisan je u čl. 8 i 9. navedenog Pravilnika.
Obrazloženje izrađivača: Primjeno na znanje. Studijom se analiziraju utjecaji planiranih aktivnosti, te će utjecaj plinofikacije biti odgovarajuće razmotren u slučaju da su takve aktivnosti predviđene Planom.			

Red. br.	Pravna osoba podnositelj zahtjeva	Zahtjev – klasa, datum	Sažetak zahtjeva	
17.	**ZAVOD ZA PROSTORNO UREĐENJE SISAČKO-MOSLAVAČKE ŽUPANIJE** Trg bana J.Jelačića 6, 44 000 Sisak	Klasa: 351-02/22-02/03 Urbroj: 2176-117-04-22-2 od 04.07.2022.	Na osnovi Vašeg zahtjeva za dostavu mišljenja o sadržaju strateške studije u postupku strateške procjene utjecaja na okoliš, smatramo da nema posebnih utjecaja i uvjeta vezanih za zaštitu okoliša i prirode, koje je potrebno uvažiti u 6. izmjenama i dopunama Prostornog plana Brodsko-posavske županije, odnosno u Strateškoj studiji.	
Obrazloženje izrađivača: Prihvaća se.				
18.	**REGIONALNI CENTAR ZA GOSPODARENJE OTPADOM ŠAGULJE d.o.o.** Trg pobjede 26a, 35000 Slavonski Brod	KLASA: 350-01/22-01/01 URBROJ: 2178/ 01-33-22-01. od 04.07.2022.	Molima Vas da u Vašim izmjenama uvrstite k.č. br. 1367, 1368, 1369, 1373 k.o. Kovačevac, k.č. br. 933 i 953 k.o. Mašić kao katastarske čestice na kojima je dopuštena izgradnja solarne elektrane ukupne snage do 20 MW.	
Obrazloženje izrađivača: Ne odnosi se na stratešku studiju.				
19.	**JAVNA USTANOVA ZAVOD ZA PROSTORNO UREĐENJE OSJEČKO-BARANJSKE ŽUPANIJE** Europska avenija 11, 31000 Osijek	KLASA: 351-04/22-02/2 URBROJ: 2158-85-22-2 od 04.07.2022.	Uvidom u razloge za izradu i obuhvat 6. Izmjena i dopuna Prostornog plana Brodsko- posavske županije obavještavamo vas da nemamo posebnih zahtjeva za izradu.	
Obrazloženje izrađivača: Prihvaća se.				
20.	**REPUBLIKA HRVATSKA** BRODSKO-POSAVSKA ZUPANIJA OPCINA VRPOLJE JEDINSTVENI UPRAVNI ODJEL	Klasa: 351-01/22-01/09 URBROJ: 2178-11-03-22-2 od 01.07.2022.	Nakon uvida u dokumentaciju Općina Vrpolje smatra da nema posebnih utjecaja i uvjeta vezano za zaštitu okoliša koje je potrebno uvažiti u 6. izmjenama i dopunama Prostornog plana Brodsko-posavske županije, odnosno u Strateškoj studij .	
Obrazloženje izrađivača: Prihvaća se.				
21.	**REPUBLIKA HRVATSKA** MINISTARSTVO MORA, PROMETA	KLASA: 350-02/22-01/49 URBROJ: 530-06-1-1-22-4	U okviru nadležnosti Uprave za željezničku infrastrukturu i promet smatramo da Strateška procjena utjecaja na okoliš 6. izmjena i dopuna Prostornog plana Brodsko-posavske županije uz obvezni sadržaj određen Prilogom I. Uredbe o strateškoj procjeni utjecaja strategije, plana i programa na okoliš treba sadržavati analizu željezničkog prometa i infrastrukture.	

Red. br.	Pravna osoba podnositelj zahtjeva	Zahtjev – klasa, datum	Sažetak zahtjeva
	I INFRASTRUKTURE	od 30.06.2022.	Nadalje, 6. izmjene dopune Prostornog plana Brodsko-posavske županije trebaju biti usklađene sa: -Strategijom prometnog razvoja RH za razdoblje 2017. do 2030., -Strategijom prostornog razvoja RH
Obrazloženje izrađivača: Prihvaća se.			
22.	**REPUBLIKA HRVATSKA** SISAČKO-MOSLAVAČKA ŽUPANIJA Upravni odjel za prostorno uređenje, graditeljstvo i obnovu Rimska 28 Sisak	KLASA: 350-02/22-01/ 60 URBROJ: 2176-08/01-22-4 od 24.06.2022.	Temeljem Vašeg zahtjeva iz veze, obavještavamo Vas da nemamo posebnih zahtjeva za sadržaj strateške studije utjecaja na okoliš VI. izmjene i dopune Prostornog plana Brodsko-posavske županije.
Obrazloženje izrađivača: Prihvaća se.			
23.	**REPUBLIKA HRVATSKA** MINISTARSTVO OBRANE ZAGREB Uprava za materijalne resurse sektor za vojnu infrastrukturu i zaštitu okoliša	KLASA: 351-01/22-02/1 URBROJ: 512M3-020103-22-33 od 27.06.2022.	Aktom iz veze predmeta zatraženo je mišljenje na 6. Izmjenu i dopunu Prostornog plana i strateške studije Brodsko-posavske županije te vas obavještavamo da iz područja naše nadležnosti, nemamo primjedbi na predloženo.
Obrazloženje izrađivača: Prihvaća se.			
24.	**REPUBLIKA HRVATSKA** OSJEČKO-BARANJSKA ŽUPANIJA Upravni odjel za prostorno uređenje, graditeljstvo i zaštitu okoliša	KLASA: 35l -04/22-04/3 URBROJ: 2158-16-03/02-22-2 od 30.06.2022.	Sukladno dostavljenom, mišljenje ovog upravnog tijela je da sadržaj strateške studije utjecaja na okoliš treba biti u skladu sa Prilogom I. Uredbe o strateškoj procjeni utjecaja strategije, plana i programa na okoliš.
Obrazloženje izrađivača: Prihvaća se.			
25.	**REPUBLIKA HRVATSKA** BRODSKO-POSAVSKA ŽUPAN IJA OPĆINA GARČIN Jedinstveni upravni odjel Općine Garčin	KLASA: 350-02/22-01/01 URBROJ: 2178-6-03/1-22-0 l od 27.06.202.	U odnosu na dopis od 20. lipnja 2022. godine, , u predmetu zahtjeva za davanjem mišljenja o sadržaju strateške studije u postupku strateške procjene utjecaja na okoliš 6. izmjena i dopuna Prostornog plana Brodsko -posavske županije, smatramo da isti svojim sadržajem i obuhvatom odgovara činjenicama navedenim u Odluci o započinjanju postupka strateške procjene utjecaja na okoliš 6. izmjena i dopuna Prostornog plana Brodsko-posavske županije

Red. br.	Pravna osoba podnositelj zahtjeva	Zahtjev – klasa, datum	Sažetak zahtjeva
Obrazloženje izrađivača: Prihvaća se.			
26.	**HŽ INFRASTRUKTURA** Mihanovićeva 12 10000 Zagreb,	5688/22, 1.3.1. SK od 27.06.2022.	HZ Infrastruktura d.o.o. mišljenja je da je Obavezni sadržaj Strateške studije (Prilog I. Uredbe o strateškoj procjeni utjecaja strategije, plana i programa na okoliš dostatan, stoga nemamo dodatnih zahtjeva za sadržajem strateške studije za 6. izmjene i dopune Prostornog plana uređenja Brodsko-posavske županije.
Obrazloženje izrađivača: Prihvaća se.			

U navedenim zahtjevima javno pravnih tijela ili JLS određenih odlukom zatražena je definiranje više lokacija za građenje sunčanih (solarnih elektrana državnog/regionalnog značaja, a pored zaprimljenih zahtjeva javno-pravnih tijela došlu su i dopisi pravnih osoba koje se bave izgradnjom sunčanih elektrana ili vlasnika zemljišta s namjerom gradnje istih.

TABLICA ZAHTJEVA ZA GRADNJU SUNČANIH (SOLARNIH) ELEKTRANA DRŽAVNOG/ŽUPANIJSKOG ZNAČAJA zaprimljene od strane javno-pravnih tijela određenih odlukom i inicijativa vlasnika zemljišta i tvrtki registriranih za energetiku

JLS/ NASELJE	Pravna osoba / vlasnik zemljišta	Dopis ,datum	Sažetak	Napomena, analiza post. lokacije po važećem PPUO/PPŽ
OKUČAI/ OKUČANI	**Solcon d.o.o.** **10 000 Zagreb**	email od 28.07. 2022.	Zahtjev za realizacijom sunčana elektrana od 10 MW i više u gospodarskoj zoni Okučani	Unutar GP -oznake I po PPUO
OKUČAI/ BODEGRAJ	**AMOR AERIS d.o.o.** Šetalište pape Ivana Pavla II 21, 21000 Split	Dopis	Sunčana elektrana na k.č. 16/1 i 16/42 k.o. Bodegraj (orijentacijski), izrađen elaborat preliminarne analize mogućnosti priključenja (FER) i idejno rješenje snage 60 MW-općina Okučani	Izvan građevinskog područja P3-i dio Š1 uvid u zk. najveći dio pašnjak/oranica, šumsko zemljište

JLS/ NASELJE	Pravna osoba / vlasnik zemljišta	Dopis ,datum	Sažetak	Napomena, analiza post. lokacije po važećem PPUO/PPŽ
NOVA GRADIŠKA DRAGALIĆ	**REGIONALNI CENTAR ZA GOSPODARENJE OTPADOM ŠAGULJE d.o.o.** Trg pobjede 26a, 35000 Slavonski Brod	JPT	Omogućiti postavu solarne elektrane 20 MW na k.č. br. 1367, 1368, 1369, 1373 k.o. Kovačevac, k.č. br. 933 i 953 k.o. Mašić	Unutar zone određene kao K3-državna građevina regionalni centar gospodarenja otpadom

JLS/ NASELJE	Pravna osoba / vlasnik zemljišta	Dopis ,datum	Sažetak	Napomena, analiza post. lokacije po važećem PPUO/PPŽ
CERNIK/CERNIK	**NEOEN RENEWABLES CROATIA** Ilica 1, 10000 Zagreb	od 29.06. 2022.	Zahtjev za izmjenu prostornog plana kako bi se investicija u sunčanu elektranu Cernik i omogućila. Ukratko predstavljaju tvrtku. Zainteresirani su razviti sunčanu elektranu u Cerniku koja bi koristila najnapredniju tehnologiju trenutno na tržištu – stolove s jednoosnim pomicanjem panela prema Suncu te panele koji obostrano koriste energiju Sunca (sa stražnje strane panel skupljaju reflektirano zračenje Sunca). Također, spremni su otvoriti SE Cernik za poljoprivrednu aktivnost razvijajući je kao agrosolarnu elektranu. Cilj im je omogućiti uzgoj biljnih kultura na preko 70% površina i nakon izgradnje elektrane. Lokacija za koju su zainteresirani nalazi se u Cerniku, sjeverno od Požeške ulice na površini od oko 130 ha (navedeni prostor je trenutno pretežito P3 kategorija zemljišta). Navode da odmah pored lokacije prolazi dalekovod 110kV Nova Gradiška – Požega, dobra je prometna povezanost i smatraju da su ispunjeni glavni kriteriji za realizaciju projekta. Vrijednost ovakve investicije bila bi najmanje 40 milijuna eura. Prilozi: - Pismo namjere Općine Cernik prema NEOEN-u kao dokaz podrške projektu - Inicijalno pismo namjere NEOEN-a prema Općini Cernik - Obuhvat SE Cernik u kml formatu - Popis katastarskih čestica Prikaz obuhvata u pdf formatu.	Izvan GP P3-i dio Š1 uvid u zk. najveći dio oranica, šumsko zemljište dio u GP (za dio oznaka I-donesen UPU)

JLS/ NASELJE	Pravna osoba / vlasnik zemljišta	Dopis ,datum	Sažetak	Napomena, analiza post. lokacije po važećem PPUO/PPŽ
VELIKA KOPANICA/BERAVCI	**DELTA SAVJETOVANJE**	10.05. 2022.	Realizacija projekta industrijsko energetske poslovne zone nulte emisije CO2 unutar gospodarske zone . -sunčane elektrane veće od 40 Mw -tvornica baterija inovativnog kemijskog sastava, izgradnja građevina: -proizvodnja EE -skladištenje EE -proizvodnja katoda, anoda -sastavljanje baterijskih modula i ćelija -istraživanje i razvoj -reciklaža-industr. proizvodnja-punionica vozila	Unutar planirane gospodarske zone I veće od 70 Ha , izrađen UPU
KLAKAR/RUŠČICA	**KORMA d.o.o.** Šestinjak 6, 10000 Zagreb	11.03. 2022	Iskazuju interes za gradnju sunčeve elektrane na području Gospodarske zone Jelas – Ruščica na slijedećim k.č.: - k.č.br. 430/4, k.o. Ruščica, površine 167,622 m^2 - k.č.br. 430/5, k.o. Ruščica, površine 160,060 m^2 - k.č.br. 431/4, k.o. Ruščica, površine 99,846 m^2. Planirana investicija procijenjena je na 150 000 000,00 kuna (bez PDV-a). Mole da se u PPUO Klakar izvrši izmjena kojom će se, u skladu s PP Brodsko posavske županije, u traženom obuhvatu Gospodarske zone Jelas-Ruščica označiti i planirati izgradnja postrojenja za korištenje obnovljivih izvora energije, instalirane električne snage od 3 - 15 MW. Predlažu i nude model formiranja cijene zakupa u obliku fiksnog (po m^2 zakupljene površine) i varijabilnog dijela (u određenom postotka prihoda koje bi zakupnik imao od iskorištavanja zakupljenog zemljišta).	oznake I po PPUO u zoni UPU-a

JLS/ NASELJE	Pravna osoba / vlasnik zemljišta	Dopis ,datum	Sažetak	Napomena, analiza post. lokacije po važećem PPUO/PPŽ
	DL SOLAR d.o.o. Kolara V 24, 35000 Slavonski Brod	12.02. 2022.	Iskazuju interes za mogućnost razvoja i izgradnje projekta sunčane elektrane u Općini Klakar. Ideja i prijedlog im je razviti sunčanu elektranu snage do 15 MW na području gospodarske zone na k.č.br. 430/4, k.o. Ruščica, površine 167,622 m^2 i k.č.br. 430/5, k.o. Ruščica, površine 160,060 m^2. Planirana investicija kreće se u rangu 50 000 000,00 – 70 000 000,00 kuna. Smatraju neisplativim ulagati u elektranu snage do 3 MW te predlažu izmjene PPUO Klakar kako bi se omogućila gradnja elektrana snage do 15 MW.	
	RP Global Projekti d.o.o. Bijenička 21, 10000 Zagreb	07.06. 2021.	Iskazuju interes za razvoj projekta i gradnju sunčane elektrane snage 15 MW na području Gospodarske zone Jelas – Ruščica.	
SLAVONSKI BROD/ SLAVONSKI BROD	**VRIJEDNOSNICE OSIJEK d.o.o.** Kapucinska 25/II, 31000 Osijek **IRENA PERKOVIĆ**	05.07. 2022.	Na česticama u svom vlasništvu žele izgraditi :solarnu elektranu - k.č.br. 6209/1, k.o. Slavonski Brod - k.č.br. 6210/1, k.o. Slavonski Brod - k.č.br. 6210/9, k.o. Slavonski Brod - k.č.br. 6210/10, k.o. Slavonski Brod - k.č.br. 6210/11, k.o. Slavonski Brod - k.č.br. 5035/1, k.o. Slavonski Brod - k.č.br. 6208/25, k.o. Slavonski Brod - k.č.br. 6209/2, k.o. Slavonski Brod - k.č.br. 6210/13, k.o. Slavonski Brod	k.č. 6209/1 Slavonski Broda izvan GP: ostalo poljoprivredno tlo i šume Š2, uvid u zk oranica, ostale k.č nisu razmatrane jer su dijelom unutar GP pretežite stambene namjene

JLS/ NASELJE	Pravna osoba / vlasnik zemljišta	Dopis ,datum	Sažetak	Napomena, analiza post. lokacije po važećem PPUO/PPŽ
GORNJA VRBA/ GORNJA VRBA	Osječka 283, 35000 Slavonski Brod **SLAVKO BILANDŽIJA** Stjepana pl. Horvata 36B, 35000 Slavonski Brod		- k.č.br. 120/1, k.o. Vrba - k.č.br. 120/4, k.o. Vrba - k.č.br. 120/6, k.o. Vrba. Navedene čestice koristile bi se za izgradnju postrojenja za korištenje obnovljivih izvora energije u funkciji proizvodnje električne energije snage 30 MW (solarne elektrane). Prilozi: izvadci iz zemljišne knjige za navedene čestice.	Ostalo obradivo tlo u PPUO i dio planirane infrastrukture koji ju dijeli i tangira i za koju nisu izrađeni detaljniji projekti.
VRPOLE /VRPOLJE	**Općina Vrpolje**	JPT	Na području Općine Vrpolje predviđenu zonu posebne namjene analizirati kao potencijalna mogućnost izgradnje solarne elektrane većeg kapaciteta od 20 MG	Zona posebne namjene u PPUO kao eventualna zona za izgradnju zatvora-potrebna izrada UPU-a , u PP BPŽ označena kao gospodarske namjena
NOVA GRADIŠKA/ NOVA GRADIŠKA	**Grad Nova Gradiška**	JPT	Traže da se postojeća gospodarska zona proširi na k.č.br. 876, 875/1, 874/1, 873/1, 872/1, 871/1, 870/1, 869/1, 868/1, 867/1, 866/1 i 865/1 u k.o. Prvča te da se u području navedene zone uz gospodarsku namjenu predvidi i mogućnost građevina za proizvodnju energije koje koriste obnovljive izvore energije.	Odlukom nije definirana mogućnost određivanja gospodarske zone Navedene čestice u zoni poljoprivredno zemljište P3
KLAKAR/ RUŠČICA	**Mato Ćosić,** Kerdeni 105 Slavonski Brod	Dopis 05.07. 2022.	Vlasnik više čestica u k.o Glogovica od 105 ha i k.o. Podcrkavlje od 22 ha, potrebno omogućiti izgradnju solarne elektrane od 20 do 50 MW Dostavlja: -izvode iz zk. Uloška -preslik lokacije	Čestice se nalaze izvan GP u zoni P3 i manjim dijelom Š1

JLS/ NASELJE	Pravna osoba / vlasnik zemljišta	Dopis ,datum	Sažetak	Napomena, analiza post. lokacije po važećem PPUO/PPŽ
OKUČANI/ MAŠIČKA ŠAGOVINA	**Agropol d.o.o**. Frankopanska 13. Vrbnik	Dopis 5.11.2022.	Vlasnik više čestica u k.o Mašička Šagovina, Žuberkovac bave se poljoprivredom,žele samoodrživi selo, (turizam tematski park, zeleno i digitalno selo) Dostavlja : -popis čestica	Veći broj čestica koje ne čini cjelovitu površinu u zoni poljoprivredne namjene za koju se traži formiranje samoodrživog sela

- preslike dopisa u dijelu Ostala dokumentacija, izuzev JPT koja je u dijelu zahtjevi

Uvažavajući smjernice iz Analiza prostornih kapaciteta i uvjeta za korištenje potencijala obnovljivih izvora energije u Republici Hrvatskoj, koja daje kumulativne prikaze pojedinog izvora OIE s ograničenjima, uz analizu zahtjeva i analizu eventualne snage elektrane sukladno Uredbi o određivanju građevina, drugih zahvata u prostoru i površina državnog i područnog (regionalnog) značaja(„Narodne novine“ broj 37/14, 154/14, 30/21, 75/22) ove izmjene i dopune omogućavaju:
- gradnja građevina za proizvodnju električne energije iz OIE posebno za svaku vrstu izvora,
- gradnja građevina definira se dijelom kroz odredbe za provođenje ,
- gradnja građevina omogućava se dijelom kroz ovaj Plan kao neposredna provedba, a dijelom kroz izmjene i dopune planova niže razine.

U narednom periodu (do 2025. god.) slijedom dostavljenih zahtjeva za izmjene i dopune, kao i Strategija vezanih za energetski razvoj, klimatske promjene i niskougljični razvoj na prostoru Brodsko-posavske županije potrebno je i moguće je osigurate veće površine za postavu sunčanih (solarnih) elektrana državnog/regionalnog značaja i to na način:

- unutar planiranih nekorištenih gospodarskih zona ili i ukomponirane s dodatnim gospodarskim sadržajima,
- na manje vrijednom poljoprivrednom zemljištu (P3 i PŠ) s povoljnim položajem uz postojeću infrastrukturu (koje dijelom mogu postati i dio potpore poljoprivrednoj proizvodnji).

Člankom 8. Odluke o izradi izmjene i dopune Prostornog plana detaljno su definirani razlozi izmjena i dopuna kroz ciljeve, a isti su obrađeni tablično kao i na grafičkom prikazu „0. NULTA KARTA - TOČKE IZMJENE“ u MJ 1: 100 000 na kartografskoj podlozi - 2.Infrastrukturni sustavi 2.2. Energetski sustav 2.2.2.Elektroenergetika koji je predmetom izmjene i dopune.

Ciljevi i polazišta Odluke	SADRŽAJ STAVKA			
	Oznaka na kart. prikazu	**Predmet izmjene i dopune**	**Prikaz na tematskim kartama**	**Čl. odredbi za provođenje**
1.	**Definiranja građevina i uređaja za proizvodnju energije koje koriste obnovljive sukladno izvoru energije**			
	1.1.	Definiranje sustava građevina za proizvodnju električne energije iz OIE	Mj 1:100000 1. korištenje i namjena prostora 2.2.2.Elektroenergetika	107., 107a, 107.b, 107.c, 107.d, 107.e
	1.2.	Definiranje površina za građenje sunčanih elektrana većih od 20 MW - neposredna provedba	Mj 1:100000 2.2.2.Elektroenergetika Mj 1:5000 od 4.1 do 4.5	262.
	1.3.	Definiranje lokacija za građenje sunčanih elektrana većih od 10 (20) MW	Mj 1:100000 2.2.2.Elektroenergetika	107.a.
2.	**Analiza prateća infrastrukture vezane za građevine koje koriste obnovljive izvore energije**			
	2.1.	Dopuna sustava elektroenergetike	Mj 1:100000 2.2.2.Elektroenergetika	23., 26., 106. 110.
	2.2.	Manje korekcije trasa dalekovoda	Mj 1:100000 2.2.2.Elektroenergetika	
3.	**Dopuna odredbe za provođenje sukladno izmijenjenim propisima i zakonima koji se odnose na zahvat izmjena i dopuna**			
	3.1.	Usklađenje vezano za zahtjeve Ministarstva gospodarstva i održivog razvoja (Zakon o istraživanju i eksploataciji ugljikovodika i Strategiju niskougljičnog razvoja Republike Hrvatske do 2030. s pogledom na 2050.godinu)		15., 26., 38.a, 38.b
	3.2.	Usklađenje odredbi za provođenje vezano za naftovode i plinovode, (Janaf, Plinacro)		23., 24., 113., 114., 115., 126.
	3.3.	Usklađenje odredbi za provođenje vezano za zaštitne pojaseve željezničke infrastrukture, (HŽ)		91., 92.
	3.4.	Usklađenje odredbi za provođenje vezano za zračni promet, (Hrvatska agencija za civilno zrakoplovstvo)		95.
	3.5.	Usklađenje odredbi za provođenje vezano za zaštitu šumskog zemljišta (Zakon o šumama)		217.
	3.6.	Usklađenje odredbi za provođenje vezano za zaštitu od požara i eksplozije		260.a
	3.7	Usklađivanje ekološke mreže s važećom Uredbom	Mj 1:100000 3.2.3. Područja i dijelovi primjene planskih mjera zaštite s kartom ekološke mreže	

Točka 1. Definiranja građevina i uređaja za proizvodnju energije koje koriste obnovljive sukladno izvoru energije

1.1. Definiranje sustava građevina za proizvodnju električne energije iz OIE

U odredbama za provođenje mijenja se tekst članka 107. dodaje novi podnaslov i novi članci 107. a., b., c., d. i e, a ispred teksta članka 107. dodaju se novi podnaslovi ispred navedenih članaka:

„6.2.1.1. Obnovljivi izvori energije i energetska učinkovitost (OIE)

Članak 107.

Korištenje obnovljivih izvora energije i energetska učinkovitost su dva vrlo važna razvojna cilja u energetskom sektoru. Potrebno je :
- povećavati energetsku učinkovitost u svim dijelovima energetskog lanca (proizvodnja, transport/prijenos, distribucija i potrošnja svih oblika energije)
- povećavati udio električne energije u potrošnji energije s ciljem smanjenja potrošnje fosilnih goriva
- povećavati proizvodnju električne energije sa smanjenom emisijom stakleničkih plinova - prvenstveno iz OIE.

Prostornim planom Brodsko-posavske županije omogućuje se izgradnja postrojenja za korištenje obnovljivih izvora energije. Razvoj se temelji na komercijalno dostupnim tehnologijama, posebno iskorištavanju energije vode, sunca i vjetra i ostalih OIE. S obzirom da utjecaji postrojenja za iskorištavanje pojedinih oblika obnovljivih izvora energije ovise o vrsti energenta, tehnologiji pretvorbe energije, ali prije svega njegovoj veličini, za potrebe prostornog planiranja na svim razinama, potrebno je izvršiti klasifikaciju takvih postrojenja za sve oblike OIE.

Potrebno je predvidjeti prostore za skladištenje električne energije, bilo u prostoru za razvoj postrojenja za korištenje OIE ili u blizini potrošača.

Mjere zaštite i smjernice za poboljšanje stanja okoliša za građevine za proizvodnju i skladištenje zelenog vodika:

- *Predlaže se izraditi procjenu održivog zahvaćanja voda za potrebe proizvodnje vodika koja će uzeti u obzir moguće utjecaje na ostale korisnike voda skladu s najboljom praksom i zakonskim propisima.*
- *Za ostatke nastale pročišćavanjem vode za potrebe proizvodnje vodika osigurati odgovarajuće zbrinjavanje.*
- *S obzirom da tijekom proizvodnje nastaju tehnološke vode, iste će se zbrinjavati sukladno posebnim uvjetima nadležnih tijela, pri čemu ne smiju predstavljati izvor onečišćenja za okoliš.*
- *Svi projekti moraju imati uključene mjere prilagodbe klimatskim promjenama, te da se preporučuje usklađivanje infrastrukturnih zahvata s Tehničkim smjernicama za pripremu infrastrukture za klimatske promjene. Svi zahvati moraju biti locirani izvan poplavnih područja*
- *Prometne rute u proizvodnji i transportu vodika trebaju voditi izvan centara naselja kako bi se smanjili utjecaji emisija u zrak i buke od prometa na naseljena područja*
- *Prilikom projektiranja u obzir uzeti potrebne mjere prilagodbe zahvata na klimatske promjene.*

Mjere ublažavanja potencijalnih negativnih utjecaja na ekološku mrežu za građevine skladištenja el. energije:

- *Izgradnju prostora za skladištenje električne energije planirati na način da se izbjegne zauzeće, fragmentacija ili degradacija ciljnih stanišnih tipova te staništa pogodnih za ciljane vrste područja ekološke mreže, a sukladno podacima o rasprostranjenosti ciljnih vrsta i stanišnih tipova područja ekološke mreže na području i u blizini planiranog zahvata za ciljne vrste područja.*

Cijeli prostor Županije smatra se prostorom za istraživanje mogućnosti primjene obnovljivih izvora energije i mjera energetske učinkovitosti, uz ograničenja definirana ovim Planom i posebnim propisima.

Proizvodni elektroenergetski objekti koji koriste obnovljive izvore energije priključit će se ovisno o snazi elektrane i uvjetima njenog priključenja na prijenosnu, srednje naponsku i niskonaponsku elektroenergetsku mrežu, a sve je moguće definirati projektom odnosno elaboratom priključka.

Povezivanje, odnosno priključak planiranih obnovljivih izvora energije na elektroenergetsku mrežu, sastoji se od pripadajuće trafostanice smještene u granicama obuhvata planiranog obnovljivog izvora (izuzetno u neposrednoj blizini) i priključnog dalekovoda/kabela na postojeći ili planirani dalekovod ili na postojeću ili planiranu trafostanicu. Točno definiranje trase priključnog dalekovoda/kabela biti će ostvarivo samo po dobivenim pozitivnim uvjetima od strane ovlaštenog elektroprivrednog poduzeća/tvrtke (operator prijenosnog sustava ili operator distribucijskog sustava), a na osnovi nadležnosti mjesta priključka (DV i TS) visokog ili srednjeg napona i prihvaćenog Elaborata mogućnosti priključenja na mrežu

6.2.1.1.1. Energija Sunca

Članak 107a

Omogućava se iskorištavanje energije sunca za pretvorbu u sve vidove energije (toplinska, električna energija i ostali).

U svrhu korištenja sunčeve energije planira se izgradnja sunčanih (solarnih) elektrana (SE) i ostalih pogona za korištenje energije Sunca. S obzirom na ubrzan razvoj tehnologija za korištenje sunčeve energije, ovim prostornim planom nije ograničen način korištenja energije Sunca unutar planom predviđenih prostora označenih kao prostor za planiranje sunčanih elektrana, ukoliko su te nove tehnologije potpuno ekološki prihvatljive za što je potrebno provesti postupak ocjene o potrebi procjene utjecaja zahvata na okoliš, odnosno dokazati izradom studije o utjecaju na okoliš.

Prostorni plan BPŽ definira i daje smjernice za gradnju sunčanih elektrana SE:

RANG	***TIP GRAĐEVINE***	***RB***	***LOKACIJA Općina/naselje***	***Nadležnost za provedbu***	***Detaljnija lokacija i odredbe***
DRŽAVNI/ REGIONALNI	***Sunčane elektrane veće od 20 MW definirane za neposrednu provedbu***	*1.*	*Okučani/Bodegraj*	*Prostorni plan BPŽ*	*PP BPŽ Lokacija se na kartg. prikazu 4.2.2.Elektroenergetika Max. granica na kartografskom prikazu Mj 1:5000 i odredbe čl. 262.*
		2.	*Cernik/Cernik, Baćin Dol*		
		3.	*Podcrkavlje/Glogovica, Dubovik*		
		4.	*Slavonski Brod/Slavonski Brod*		
		5.	*Vrpolje/Vrpolje*		
	Sunčane elektrane veće od 10 (20) MW unutar većih građevinskih područja (postojećih ili planiranih/izdvojene gospodarske namjene izvan naselja ili uz infrastrukturne	*6.*	*Dragalić/Poljane*	*PPUO Dragalić*	*PP BPŽ oznaka na na kartografskom prikazu 4.2.2.Elektroenergetika Detaljna lokacija i odredbe provedbe u PPUO/G*
		7.	*Nova Gradiška/Nova Gradiška*	*PPUG Nova Gradiška*	
		8.	*Gornja Vrba/ Gornja Vrba*	*PPUO*	
		9.	*Klakar/Rušćica*	*PPUO/UPU*	
		10.	*Velika Kopanica/Beravci*	*PPUO/UPU*	

	pojaseve)				
LOKALNI	***Sunčane elektrane do 10 (i više) MW unutar izdvojenog građevinskog područja gospodarske namjene izvan naselja***	*11.*	*Sukladno važećem PPUO/G*	*PPUO/G*	*Unutar gospodarskih zona (izdvojenog građevinskiog područja gospodarske namjene izvan naselja) na površinama oznake I ili K temeljem PPUO/G ili UPU ili plana bilo koje razine, Moguće je planirati i veće od 10 MW ukoliko se može preuzeti u distributivni/prijenosni sustav elektromreže ili se dio koristi unutar zone gospodarske namjene*
	Sunčane elektrane u neposrednom kontaktu s izdvojenim građevinskim područjima izvan naselja gospodarskih i poslovnih namjena na kojima se nalaze postojeće gospodarske ili poslovne građevine	*12.*	*Sukladno važećem PPUO/G*	*PPUO/G*	*Smještaju se na poljoprivrednom zemljištu oznake P3 površina ne može biti veća od 50% površine te gospodarske i poslovne zone, a dobivena električna energija koristi se za potrebe tih građevina definiraju se nadležnim prostornim planom*
	Sunčane elektrane na površine koje se nalaze A) unutar građevnih čestica : -infrastrukturnih i vodnih građevina B odlagališta otpada, C)eksploatacijskih polja čvrste mineralne sirovine D) vodne površine – jezera nastala eksploatacijom mineralnih sirovina, kao i	*13.*	*Sukladno važećem PPUO/G*	*PPUO/G*	*Unutar označenih zona na česticama namjene, temeljem PPUO ili UPU uz suglasnost ili zahtjev nadležnog tijela koje koristi površinu Izuzeti površine zaštićene temeljem zakona o zaštiti prirode: ne planirati sunčane elektrane na postojećim ribnjacima unutar ekološke mreže (POP HR1000004 Donja Posavina, POP*

	ribnjaci i druga uzgajališta				*HR1000005 Jelas, POVS HR2001326 Jelas polje s ribnjacima).*
	Izvan građevinskog područja na području poljoprivrednog zemljišta sunčane elektrane do 10 MW izuzetno i više (preporuka veće za sustav kombiniranih sunčanih elektrana)[1]	*14.*	*Sukladno važećem PPUO/G*	*PPUO/G*	*Označava se maksimalna površina na PPUO/G ,definiraju se odredbe za provedbe temeljem nadležnog PPUO/G*
	Sunčane elektrane na građevinama (integrirane)	*15.*	*Sukladno zahtjevu*	*Po potrebi*	*PP BPŽ omogućava izgradnju na građevinama (zgrade svih namjena, nadstrešnice velikih parkirališta) uz uvažavanje ograničenja definiranih PP BPŽ ili definiranih PPUO/G*
	Agrosunčane elektrane u funkciji poljoprivredne proizvodnje na površinama poljoprivrene proizvodnje[2]	*16.*	*Sukladno zahtjevu*	*Po potrebi*	*Unutar kompleksa poljoprivredne proizvodnje isključivo za potrebe i u funkciji iste*

1 kombinirana sunčana elektrana predstavlja prostor na kojemu se paralelno odvija poljoprivredna proizvodnja i proizvodnja obnovljive električne energije uz pomoć fotonaponskih sustava, pri čemu je potrebno omogućiti poljoprivrednu proizvodnju na minimalno 60% površine kombinirane sunčane elektrane.

2 površine za gradnju agrosunčanih elektrana su površine koje su prostornim planom bilo koje razine određene kao poljoprivredne površine, a na kojima se uspostavom poljoprivrednih trajnih nasada upisanih u evidenciju uporabe poljoprivrednog zemljišta (ARKOD) ili na kojima se uz postojeći prostor obuhvata farme, staklenika ili plastenika postavom agrosunčanih elektrana postižu ciljevi razvoja poljoprivredne djelatnosti, uz zadržavanje namjene poljoprivrednog zemljišta, osim u nacionalnom parku i parku prirode

Uvjeti i kriteriji za određivanje sunčanih elektrana državne/regionalne i lokalne razine definiranih su:
- sunčane elektrane i ostali pogoni za korištenje sunčeve energije koji se planiraju u zonama gospodarske namjene, zonama napuštenih eksploatacijskih polja, izuzetno na područjima poljoprivrednog zemljišta lošijeg boniteta i ostalim površinama izvan građevinskog područjima i na zgradama, (a sve sukladno tablici iz prethodnog stavka ovog članka)
- za lokacije sunčanih elektrana označenih na kartografskom prikazu 4.2.2. Elektroenergetika. za

neposrednu i posrednu provedbu za iste se mogu akti za gradnju ishoditi etapno (u segmentima i snage manje od 20 MW)
-lokacije sunčanih elektrane neposredne provedbe predstavljaju maksimalne površine unutar kojih je moguća postava istih, a zemljište obuhvaćena ovom površinom zadržavaju osnovnu namjenu iz nadležnog PPUO/G do izgradnje istih
-lokacije sunčanih elektrana iz tablice pod brojem 5. do 10. predstavljaju moguće lokacije solarnih elektrana koje se definiraju planovima niže razine
- ovi objekti ne mogu se graditi na područjima izvorišta voda (I. zona), zaštićenih dijelova prirode, krajobraznih vrijednosti i zaštite kulturne baštine
- površine odrediti na način da ne stvaraju konflikte s telekomunikacijskim i elektroenergetskim prijenosnim sustavima
- interni rasplet elektroenergetske mreže u sunčanoj elektrani - mora biti kabliran
- predmet zahvata u smislu građenja je izgradnja sunčanih elektrana, pristupnih puteva, kabliranja i TS
- nakon prestanka eksploatacije elektrane, objekti se moraju zamijeniti ili ukloniti te zemljište privesti prijašnjoj namjeni
- ovi objekti grade se u skladu sa ekološkim kriterijima i mjerama zaštite okoliša
- sunčane elektrane nije dozvoljeno, slijedom važećih zakona, graditi na osobito vrijednom poljoprivrednom zemljištu (P1) i vrijednom obradivom zemljištu (P2) i površinama pod višegodišnjim nasadima koji su dio tradicijskog identiteta agrikulturnog krajolika, izuzev tipa agrosolara koje su na građevinama u funkciji navedene poljoprivredne proizvodnje.
-detaljne uvjete gradnje za sunčane elektrane definira se ovim planom kao neposredne provedba za elektrane iz tablice od broja 1. do zaključno 5. (vidi čl. 262.), a za ostale elektrane iz navedene tablice definiraju se prostornim planom nižeg reda uz uvažavanje odredbi ovog članka.

Za potrebe izgradnje, montaže opreme i održavanja sunčanih elektrana dozvoljava se izgradnja prilaznih makadamskih puteva unutar prostora elektrane. Priključak na javnu cestu moguć je uz suglasnost nadležnog društva za upravljanje, građenje i održavanje pripadne javne ceste i u skladu s važećim propisima.

Prilikom formiranja područja za gradnju sunčanih elektrana (i drugih obnovljivih izvora energije) potrebno je nadležnom konzervatorskom odjelu dostaviti planove postavljanja mjernih stanica te korištenja i probijanja pristupnih puteva s obzirom da su već u toj fazi moguće devastacije i štete na kulturnoj baštini.

U postupku konačnog određivanja površina za gradnju sunčanih elektrana osobito je potrebno valorizirati površine šuma i šumskog zemljišta u svrhu očuvanja stabilnosti i bioraznolikosti šumskog ekosustava, na način da se ne usitnjavaju šumski ekosustavi i ne umanjuju boniteti staništa divljih životinja. Unutar površina određenih kao makro lokacije za izgradnju sunčanih elektrana, površine šuma i šumskih zemljišta tretiraju se kao površine u istraživanju.

Povezivanje, odnosno priključak sunčane elektrane na elektroenergetsku mrežu sastoji se od: pripadajuće trafostanice smještene u granici obuhvata planirane sunčane elektrane ili neposredno uz lokaciju, izuzetno izvan priključnog dalekovoda/kabela na postojeći ili planirani dalekovod ili na postojeću ili planiranu trafostanicu.

Način priključenja i trasa priključnog dalekovoda/kabela sunčanih elektrana na elektroenergetsku mrežu za koje operator prijenosnog ili distribucijskog sustava nije mogao utvrditi uvjete priključka na postojeću infrastrukturu te nije grafički prikazan priključak u grafičkom dijelu PP BPŽ utvrdit će se u postupku izdavanja lokacijske i/ili građevinske dozvole za izgradnju sunčanih elektrana planiranih ovim planom i u skladu s odredbama ovog plana, a na temelju elaborata projektne dokumentacije potrebne za ishođenje lokacijske i /ili građevinske dozvole. Za svaki pojedinačni zahvat potrebno je s operatorom prijenosnog i distribucijskog sustava odrediti način priključenja na postojeću ili planiranu infrastrukturu u smislu određivanja trase priključnog dalekovoda, položaja trafostanice, pratećih sadržaja i pristupnih cesta.

Sunčani kolektori mogu se planirati prostornim planovima općina i gradova kao energetska potpora sustava

vodoopskrbe (vodocrpilišta, crpne stanice, sustavi za odvodnju i pročišćavanje). Ovi objekti mogu se postavljati kao krovni prihvati (na krovovima građevina ili dijelom unutar građevinske parcele s tim da ne zauzimaju više od 30% njene površine).

Mjere i smjernice za sprječavanje, smanjenje i ublažavanje mogućih negativnih utjecaja provedbe Prostornog plana:

– Opće mjere za sunčane elektrane

- *Lokaciju sunčane elektrane nakon uklanjanja i uklanjanja prateće infrastrukture sanirati i vratiti u prvobitno stanje.*
- *Održavanje vegetacije provoditi mehaničkim metodama bez korištenja pesticida.*
- *U najvećoj mjeri očuvati vrijedna i ugrožena rubna staništa .*
- *Izraditi krajobrazni elaborat kojim će se odrediti mjere zaštite od vizualnog utjecaja, pri čemu vegetacijski pojasevi moraju biti autohtone, neinvazivne vrste prilagođenih za prisutna staništa.*
- *Radove na pripremi terena za postavljanje panela i uklanjanje vegetacije ne izvoditi u vrijeme gniježđenja ptica.*
- *Sunčane elektrane planirati tako da imaju antirefleksijski premaz (ARC).*
- *Po završetku životnog vijeka fotopanela, osigurati reciklažu i zbrinjavanje istih sukladno mjerodavnim propisima.*
- *Osigurati povezanost obuhvata zahvata i okolnih staništa za male životinje postavljanjem ograde izdignute 15 cm od tla.*
- *Šumsko zemljište i šume izvan obuhvata zahvata ne koristiti za privremeno odlaganje građevinskog materijala, viška materijala od pripreme terena unutar obuhvata sunčane elektrane*
- *Pri projektiranju i organizaciji gradilišta voditi računa o protupožarnoj zaštiti, a posebno da se ne ugrozi funkcionalnost postojećih protupožarnih cesta i/ili protupožarnih prosjeka*
- *U slučaju nailaska na nove arheološke nalaze pri izvođenju građevinskih ili bilo kojih drugih radova koji se obavljaju na površini ili ispod površine tla, potrebno je obustaviti radove i o tome obavijestiti nadležni Konzervatorski odjel te osigurati zaštitu sukladno mjerodavnim propisima.*
- *Za sve zahvate sunčanih elektrana, potrebno je od nadležnog Konzervatorskog odjela zatražiti posebne uvjete, odnosno prethodno odobrenje.*
- *Prilikom izvođenja radova i uređenja terena za izvedbu sunčane elektrane u cilju očuvanja tla od erozije u što većoj mjeri očuvati trenutni vegetacijski pokrov te ne uklanjati vegetaciju izvan obuhvata zahvata.*
- *Prilikom projektiranja u obzir uzeti potrebne mjere prilagodbe zahvata na klimatske promjene 15. Izbjegavati gradnju agrosunčanih elektrana na poljoprivrednom zemljištu boniteta P1 i P2.*
- *Isključiti ribnjake zaštićene temeljem Zakona o zaštiti prirode iz površina pogodnih za izgradnju sunčanih elektrana.*
- *Uključiti usluge ekosustava kao validnu mjeru prilikom donošenja odluka o financijskoj isplativosti projekata*

U ranim fazama planiranja i razvoja projekta vezanih za iskorištavanje energije sunca, odnosno prilikom pripreme projektne dokumentacije (analize ranjivosti, studije mogućnosti i dr.), provesti analizu isplativosti planiranih zahvata, uzimajući u obzir negativne utjecaje na ciljeve očuvanja i cjelovitost ekološke mreže. Pritom uključiti i usluge ekosustava kao validnu mjeru prilikom donošenja odluka o financijskoj isplativosti. Kako bi se negativan utjecaj predviđenih aktivnosti ublažio (ili barem sveo na prihvatljivu razinu) za projekte koji su planirani unutar ili u neposrednoj blizini područja ekološke mreže treba:

• koristiti rješenja temeljena na prirodi (NbS)

• sagledati ranjivost prostora s aspekta biološke raznolikosti prilikom odabira prikladne lokacije, odnosno u ranim fazama planiranja i projektiranja zahvata

- analizom rasprostranjenosti ciljnih stanišnih tipova

- analizom stupnja korištenja prostora od strane ciljnih vrsta ptica, šišmiša i velikih zvijeri.

Mjere ublažavanja za sunčanih elektrane potencijalnih negativnih utjecaja na ekološku mrežu za sunčane elektrane iz tablice ovog članka pod brojem (uključivo i navedeni broj) :

a)od 1 do zaključno 13

- *Izgradnju sunčanih elektrana planirati na način da se izbjegne zauzeće, fragmentacija ili degradacija ciljnih stanišnih tipova i staništa pogodnih za ciljne vrste područja ekološke mreže te mogući kumulativno značajan gubitak površina staništa sukladno podacima o rasprostranjenosti ciljnih vrsta i stanišnih tipova područja ekološke mreže na području i u blizini planiranog zahvata*

b)za planiranu lokaciju sunčane elektrane pod brojem 9. klakar/Rušćica:

- *Radove na izgradnji sunčane elektrane Klakar/ Rušćica provoditi izvan razdoblja gniježđenja ciljnih vrsta ptica prisutnih na području i u blizini planiranog zahvata te izvan razdoblja utvrđenih sukladno posebnom propisu kojim se određuju mjere očuvanja ciljnih vrsta ptica u područjima ekološke mreže.*

c) sunčane elektrane lokalnog značaja od broja 11 do 16

- *Radove unutar područja očuvanja značajnih za ptice (POP) provoditi izvan razdoblja gniježđenja ciljnih vrsta ptica te izvan razdoblja utvrđenih sukladno posebnom propisu kojim se određuju mjere očuvanja ciljnih vrsta ptica u područjima ekološke mreže.*

d) sunčane elektrane lokalnog značaja u tablici pod brojem 13

- *Ne planirati sunčane elektrane na postojećim ribnjacima unutar ekološke mreže (POP HR1000004 Donja Posavina, POP HR1000005 Jelas, POVS HR2001326 Jelas polje s ribnjacima).*

e) Sunčane elektrane lokalnog značaja iz tablice ovog članka pod broje 14 (na poljoprivrednom zemljištu).

- *Planirati gradnju sunčanih elektrana na području poljoprivrednog zemljišta na način da ne dođe do zauzeća, fragmentacije ili degradacije staništa koja predstavljaju prioritetne stanišne tipove ekološke mreže (6210* Suhi kontinentalni travnjaci (Festuco-Brometalia) (*važni lokaliteti za kaćune) unutar vPOVS HR2001511 Suhe livade kod Sinlija).*
- *Planirati gradnju sunčanih elektrana na području poljoprivrednog zemljišta na način da ne dođe do zauzeća, fragmentacije ili degradacije pogodnih staništa za prioritetnu vrstu danja medonjica (Euplagia quadripunctaria*) unutar POVS HR2000623 Šume na Dilj gori.*
- *Izbjegavati planiranje gradnje sunčanih elektrana na području poljoprivrednog zemljišta na način da dođe do gubitka, propadanja ili fragmentacije ciljnog stanišnog tipa 6510 Nizinske košanice (Alopecurus pratensis, Sanguisorba officinalis) unutar područja POVS HR2000426 Dvorina, pogodnih staništa za vrstu jadranska kozonoška (Himantoglossum adriaticum) unutar POVS HR2001389 Banićevac te pogodnih staništa za ciljne vrste leptira kiseličin vatreni plavac (Lycaena dispar), močvarna riđa (Euphydryas aurinia) i mala svibanjska riđa (Euphydryas maturna) unutar POVS HR2001288 Pričac-Lužani) ili kiseličin vatreni plavac (Lycaena dispar) i močvarna riđa (Euphydryas aurinia) unutar POVS HR2001289 Davor livade.*
- *Izbjegavati planiranje gradnje sunčanih elektrana na području poljoprivrednog zemljišta unutar staništa koja predstavljaju pogodna staništa za gniježđenje ciljnih vrsta ptica unutar POP HR1000004 Donja Posavina i POP HR1000005 Jelas polje.*

e) agrosunčane elektrane pod brojem 16.

- *Planirati gradnju agrosunčanih elektrana na način da ne dođe do zauzeća, fragmentacije ili degradacije staništa koja predstavljaju prioritetne stanišne tipove ekološke mreže (6210* Suhi kontinentalni travnjaci (Festuco-Brometalia) (*važni lokaliteti za kaćune) unutar vPOVS HR2001511 Suhe livade kod Sinlija).*
- *Planirati gradnju agrosunčanih elektrana na način da ne dođe do zauzeća, fragmentacije ili degradacije pogodnih staništa za prioritetnu vrstu danja medonjica (Euplagia quadripunctaria*) unutar POVS HR2000623 Šume na Dilj gori.*
- *Izbjegavati planiranje gradnje agrosunčanih elektrana na način da dođe do gubitka, propadanja ili fragmentacije ciljnog stanišnog tipa 6510 Nizinske košanice (Alopecurus pratensis, Sanguisorba officinalis) unutar područja POVS HR2000426 Dvorina, pogodnih staništa za vrstu jadranska kozonoška (Himantoglossum adriaticum) unutar POVS HR2001389 Banićevac te pogodnih staništa za ciljne vrste leptira kiseličin vatreni plavac (Lycaena dispar), močvarna riđa (Euphydryas aurinia) i mala svibanjska riđa (Euphydryas maturna) unutar POVS HR2001288 Pričac-Lužani) ili kiseličin vatreni plavac (Lycaena dispar) i močvarna riđa (Euphydryas aurinia) unutar POVS HR2001289 Davor livade.*
- *Izbjegavati planiranje gradnje agrosunčanih elektrana unutar staništa koja predstavljaju pogodna*

staništa za gniježđenje ciljnih vrsta ptica unutar POP HR1000004 Donja Posavina i POP HR1000005 Jelas polje.

- *Radove unutar područja očuvanja značajnih za ptice (POP) provoditi izvan razdoblja gniježđenja ciljnih vrsta ptica te izvan razdoblja utvrđenih sukladno posebnom propisu kojim se određuju mjere očuvanja ciljnih vrsta ptica u područjima ekološke mreže.*

***6.2.1.1.2**. Male hidroelektrane (mHE)*

Članak 107.b

Općine i gradovi mogu prostornim planovima uređenja planirati nove male hidroelektrane.

Malim se hidroelektranama smatraju sve one koje imaju instaliranu snagu manju od 10 MW i dijele se na:

- *male hidroelektrane, ukoliko imaju više od 1 MW i manje od 10 MW,*
- *mini hidroelektrane, ukoliko imaju više od 100 kW a manje od 1.000 kW te*
- *mikro hidroelektrane, ukoliko imaju manje od 100 kW.*

Kod odabira lokacija za male hidroelektrane opći uvjeti su:

-Planiranje malih i mini hidroelektrana, koje u sklopu postrojenja moraju imati izgrađenu retenciju, akumulaciju ili derivacijski kanal, moguće je izvršiti isključivo na temelju studije izvodljivosti, koja će na razini čitavog sliva ili porječja, utvrditi potrebne hidroenergetske potencijale i kumulativne utjecaje na okoliš i prirodu sa ostalim vodozahvatima, uz osiguravanje ekološki prihvatljivog protoka s obzirom na prirodnu varijabilnost režima protoka.
-U slučaju planiranja MHE na srednjim i malim vodnim tijelima, potrebno je uzeti u obzir načine njihova korištenja, kako bi se izbjegli negativni utjecaji, osobito u odnosu na tradicionalno korištenje manjih plovnih kanala, rekreacijskih brzih voda i sl..
-Zabranjeno je planirati MHE na vodotocima uz poljoprivredna zemljišta P1 i P2, zbog njihovog zauzimanja uslijed izgradnje brana, retencija, derivacijskih kanala, te negativnih utjecaja uslijed hidroloških izmjena duž vodotoka.
-Oduzimanje vode iz korita rijeke, potoka ili sa slapa ne smije ugroziti biološki minimalan protok vode u osnovnom toku niti se smije mijenjati visina krune slapa. Na mjestu oduzimanja obvezno se koristi mreža za sprečavanje prolaska organizama koji žive u osnovnom vodotoku te drugih predmeta.
-Nakon korištenja u malim hidroelektranama voda se vraća nizvodno u osnovni vodotok, ukoliko posebnim odobrenjima nije drukčije određeno.
-Male hidroelektrane planirati što bliže postojećim prometnicama i električnoj mreži kako bi se izbjeglo negativno djelovanje na okoliš tijekom gradnje i fragmentacija staništa.
-Male hidroelektrane moraju svesti na minimum utjecaj na zaštićene dijelove prirode i krajobrazne vrijednosti.
-Zbog iznimnog značenja vode kao resursa te moguće promjene režima voda u vodotocima, utjecaja na floru i faunu, izrada i provedba prethodnih poslova na izgradnji malih hidroelektrana mora podrazumijevati i izradu Studije o utjecaju promjene režima voda na floru i faunu vodotoka.
-Intervencije u koritu rijeke, kao i uređenja same zgrade s okolišem, moguće su u skladu s posebnim uvjetima nadležnih tijela.
-Omogućiti djelomičnu transformaciju starih mlinica na prirodnim vodotocima u male hidroelektrane kojom prilikom nije dopušteno mijenjati zatečeni vodni režim i podizati krunu postojećeg slapa.
-Detaljni uvjeti definiraju se za svaku lokaciju kroz PPUO/G.

Mjere zaštite i smjernice za poboljšanje stanja okoliša za MHE :

- *Adekvatno postupati s viškom uklonjene vegetacije i tla te ih ne odlagati na okolnom području već na za to predviđenom mjestu.*
- *U najvećoj mogućoj mjeri, pri odabiru lokacije, izbjegavati šumske komplekse.*
- *Izgradnja mHE, kao i njihova rekonstrukcija bit će usklađena s mjerama za smanjenje štetnih*

utjecaja na stanje voda i zaštićenih staništa i vrsta direktno ovisnih o vodi. Navedene mjere uključuju osiguravanje migracije ribljih vrsta uzvodno i nizvodno od zahvata, ekološki prihvatljiv protok prilagođen vrsti, osiguravanje pronosa nanosa, te zaštitu i unaprjeđenje staništa. Izgradnja mHE realizirat će se sukladno rezultatima analize kumulativnih utjecaja ostalih zahvata na slivu.

- *Odabir lokacije mHE izvršiti temeljem prethodnih hidroloških analiza i modela te istraživanja prisutnih vodenih i o vodi ovisnih vrsta.*
- *Iz smjernice Plana za odabir lokacije "Planiranje malih i mini hidroelektrana, koje u sklopu postrojenja moraju imati izgrađenu retenciju, akumulaciju ili derivacijski kanal, moguće je izvršiti isključivo na temelju studije izvodljivosti, utvrditi potrebne hidroenergetske potencijale i kumulativne utjecaje na okoliš i prirodu sa ostalim vodozahvatima, uz osiguravanje ekološki prihvatljivog protoka s obzirom na prirodnu varijabilnost režima protoka"*
- *U slučaju nailaska na nove arheološke nalaze pri izvođenju građevinskih ili bilo kojih drugih radova koji se obavljaju na površini ili ispod površine tla, potrebno je obustaviti radova i o tome obavijestiti nadležni Konzervatorski odjel te osigurati zaštitu sukladno mjerodavnim propisima.*
- *Za sve zahvate malih hidroelektrana, potrebno je od nadležnog Konzervatorskog odjela zatražiti posebne uvjete, odnosno prethodno odobrenje.*
- *Prilikom projektiranja u obzir uzeti potrebne mjere prilagodbe zahvata na klimatske promjene.*

Mjere ublažavanja potencijalnih negativnih utjecaja na ekološku mrežu :

- *Ne planirati izgradnju malih i mini hidroelektrana unutar područja očuvanja značajnih za vrste i stanišne tipove (POVS) HR2001407 Orljavica HR2001328 Lonđa; Glogovica i Breznica, te HR2001311 Sava nizvodno od Hrušćice.*
- *Prilikom planiranja izgradnje malih ili mini hidroelektrana u ranim fazama planiranja i razvoja projekta, odnosno prilikom pripreme projektne dokumentacije (analize ranjivosti, studije mogućnosti i dr.), provesti analizu isplativosti planiranih zahvata, uzimajući u obzir negativne utjecaje na ciljeve očuvanja i cjelovitost ekološke mreže te uz konzultiranje odgovarajućih stručnjaka u području zaštite prirode (biologija, zaštita prirode) i/ili tijela državne uprave nadležnog za poslove zaštite okoliša i prirode.*
- *Ukoliko se male i mini hidroelektrane planiraju unutar područja ekološke mreže, osigurati ekološki prihvatljiv protok temeljem ekoloških zahtjeva ciljnih vrsta. Na vodotocima je potrebno očuvati raznolikost staništa i povoljnu dinamiku voda, osigurati povoljne tj. ekološki prihvatljive količine vode u vodenim i močvarnim staništima koja je nužna za opstanak ciljnih staništa te povoljnih staništa ciljnih vrsta, održavati povoljni režim voda za očuvanje ciljnih staništa poplavnih šuma, močvarnih staništa te uz njih vezanih ciljnih vrsta, očuvati povoljni vodni režim, očuvati povezanost vodnoga toka te planirati pregrade na način da se omogući migracija vrsta, očuvati povoljne građe i strukture obale i priobalnih područja kako bi se osigurao opstanak ciljnih staništa te povoljnih staništa ciljnih vrsta.*

6.2.1.1.3. Energija vjetra

Članak 107.c

Omogućava se izgradnja vjetroelektrana male snage (do 10 MW) na području Brodsko-posavske županije, lokacije i detaljni uvjeti definiraju se u prostornim planovima općina i gradova uz slijedeće smjernice:

Osigurati minimalnu udaljenost od 500 m od zona namijenjenih stanovanju i osjetljivim gospodarskim djelatnostima, tj. onih koje podrazumijevaju prostor za ugodan boravak ili vanjski prostor u kojem bi uobičajene aktivnosti mogle imati jednu ili više štetnih posljedica slijedom djelovanja određenog utjecaja vjetroelektrana. Takve zone obuhvaćaju zone javne i društvene namjene, turističke zone, obiteljska poljoprivredna gospodarstva u službi turizma, sportsko-rekreacijske zone temeljene na posebnim ambijentalnim vrijednostima, izletišta, zdravstvenog i rekreativnog turizma, paraglajdinga i zmajarenja, površina uz planinarski dom, rekreacije u prirodi i sl. U zone namijenjene stanovanju i osjetljivim gospodarskim djelatnostima ne spadaju neplanski i nezakonito izgrađene građevine izvan građevinskih područja.

Detaljnu procjenu utjecaja i mogućnosti lociranja vjetroenergetskih postrojenja potrebno je provesti u zoni 500 m - 2 km udaljenosti od zona namijenjenih stanovanju i osjetljivim gospodarskim djelatnostima, kako bi se izbjegli negativni estetski utjecaji, širenje zvuka (dnevnog i noćnog) i utjecaji na noćno nebo.

Potrebno je omogućiti smještanje mikro vjetroturbina u naselja (na krovove kuća, u dvorišta), osim u zaštićene kulturno-povijesne cjeline i na pojedinačne objekte graditeljske baštine.

Za ostale gospodarske i sportsko-rekreacijske namjene, te javne namjene poput vatrogasaca i sl. potrebno u zoni na udaljenosti od 500 m u sklopu propisanih postupaka zaštite okoliša provesti detaljna istraživanja kako bi se isključili negativni utjecaji buke, treperenja sjene i ugrožavanja sigurnosti uslijed nesreća. Pri tome razina buke planiranog postrojenja ne smije premašiti ambijentalnu buku za više od 10 decibela, a potencijalno razbacivanje leda ne smije prijeći granicu posjeda razvoja vjetroenergetskog postrojenja.

Potrebno je omogućiti višenamjensko korištenje zemljišta u obuhvatu projekta vjetroenergetskog postrojenja, a koje se odnosi osobito na poljoprivrednu proizvodnju, neke oblike rekreacije i druge kompatibilne oblike namjene i korištenja.

Mjere zaštite i smjernice za poboljšanje stanja okoliša:

- *Izbjegavati zauzimanje šumskog zemljišta za potrebe gradnje vjetroelektrana, posebno na zemljištu namijenjenom šumi i šumskom zemljištu državnog značaja.*
- *Tlo iz iskopa ponovno upotrijebiti na istoj ili nekoj drugoj prikladnoj lokaciji.*
- *Prilikom odabira lokacije za obuhvat vjetroelektrane uzeti u obzir područja ekološke mreže te planirati obuhvat vjetroelektrane minimalno 5 km od POP područja i minimalno 2 km od POVS područja ovisno o ciljnim vrstama (ptice, šišmiši, velike zvjeri).*
- *Elemente vjetroelektrane prilagoditi karakteristikama okolnog krajobraza u vidu rasporeda vjetroagregata, visine vjetroagregata, veličine platoa, širine pristupnih cesta i odabranih materijala.*
- *Na razini zahvata osigurati da neće doći do oštećenja građevina zaštićenih nepokretnih kulturnih dobara kao niti arheoloških lokaliteta.*
- *Nakon izgradnje vjetroelektrane, obavezno je sanirati okolni teren u obuhvatu, te koristiti autohtone biljne vrste lokalnih biocenoza.*
- *U slučaju nailaska na nove arheološke nalaze pri izvođenju građevinskih ili bilo kojih drugih radova koji se obavljaju na površini ili ispod površine tla, potrebno je obustaviti radova i o tome obavijestiti nadležni Konzervatorski odjel te osigurati zaštitu sukladno mjerodavnim propisima.*
- *Za sve zahvate vjetroelektrana, potrebno je od nadležnog Konzervatorskog odjela zatražiti posebne uvjete, odnosno prethodno odobrenje.*
- *Prilikom projektiranja u obzir uzeti potrebne mjere prilagodbe zahvata na klimatske promjene*

Mjere ublažavanja potencijalnih negativnih utjecaja na ekološku mrežu :

- *Vjetroelektrane planirati izvan Područja očuvanja za ptice (POP). U ranim fazama planiranja i razvoja projekata provesti analizu isplativosti planiranih zahvata, uzimajući u obzir negativne utjecaje na ciljeve očuvanja i cjelovitost ekološke mreže. Lokacije planirati na način da se izbjegne zauzeće, fragmentacija ili degradacija ciljnih stanišnih tipova te staništa pogodnih za ciljne vrste područja ekološke mreže, a sukladno podacima o rasprostranjenosti ciljnih vrsta i stanišnih tipova područja ekološke mreže na području i u blizini planiranog zahvata.*
- *Ne planirati lokacije vjetroelektrana na području migracijskih puteva ciljnih vrsta ptica POP područja*
- *Pri utvrđivanju prikladnog tehničkog rješenja izvedbe elektroenergetskih objekata na projektnoj razini uključiti mjere zaštite ptica od elektrokucije i kolizije.*

6.2.1.1.4. Biomasa

Članak 107.d

Energetski potencijal biomase na području Brodsko-posavske županije je iz sektora poljoprivrede i šumarstva te iz biorazgradive komponente otpada, izuzetno iz i drugih sirovina. Ovim planom omogućava se korištenje biomase u svrhu proizvodnje svih vidova energije. Biomasa je biorazgradiv dio proizvoda, otpada i ostataka biološkog podrijetla iz poljoprivrede, uključujući tvari biljnog i životinjskog podrijetla, iz šumarstva i s njima povezanih proizvodnih djelatnosti, uključujući ribarstvo i akvakulturu, te biorazgradiv udio otpada, uključujući industrijski i komunalni otpad biološkog podrijetla ili zakonom propisano porijeklo biomase.

Bioenergetska postrojenja obuhvaćaju različite tehnologije iskorištavanja biogoriva, tj. biomase,. Osobitosti korištenja biomase kao energenta u odnosu na druge oblike, obuhvaćaju mogućnost njenog korištenja dalje od mjesta nastanka, mogućnost skladištenja, pri čemu se omogućuje kontinuirani proces proizvodnje energije, te korištenje koje je ograničeno kriterijima održivosti.

Obrada biomase u energetske svrhe može donijeti višestruke koristi za lokalnu zajednicu, jer osim što služi kao izvor toplinske, električne i mehaničke energije, predstavlja i način zbrinjavanja organskog otpada, koji inače u okolišu stvara mnogo stakleničkih plinova (metan, ugljikov dioksid). Energija sadržana u biomasi može se koristiti izravnom uporabom – izgaranjem ili uz prethodnu nadogradnju u vrjednija i korisnija goriva (derivate) poput ugljena, tekućih goriva, proizvodnog plina bioplina, biometana, peleta, briketa i sl..

Preporučuju se manja kogeneracijska postrojenja u pogledu održivog korištenja biomase za razliku od velikih postrojenja, koja koriste otpadnu biomasu i grade se blizu težišta potrošnje toplinske energije, te se toplina predaje izravno u objekt ili u obližnju toplinsku mrežu, dok se električna energija također koristi u objektu, a višak isporučuje u postojeću lokalnu niskonaponsku ili srednjonaponsku mrežu.

Prostorni plan BPŽ definira i daje smjernice za gradnju bioenergetska postrojenja:

RANG	***TIP GRAĐEVINE***	***LOKACIJA***	***Nadležnost za provedbu***	***Detaljnija lokacija i odredbe***
DRŽAVNI/ REGIONALNI	*Bioenergetska postrojenja od 10 MW i izuzetno više ukoliko se dio koristi unutar gospodarske zone*	*unutar većih građevinskih područja /izdvojene gospodarske namjene izvan naselja*	*PPUO/G*	*Definira se točnom lokacijom na površinama I ili K3 na kartogrf. prikazu Mj 1:5000 i kroz odredbe za provođenje PPUO/G*
LOKALNI	*Bioenergetska postrojenja od 3 MW do 10 MW*	*unutar građevinskih područja gospodarske namjene*	*PPUO/G*	*Definira se točnom lokacijom na površinama I ili K3 na kartogrf. prikazu Mj 1:5000 i kroz odredbe za provođenje PPUO/G*
		izvan građevinskog područja uz i za dijelom potrebe	*PPUO/G*	*Definira se točnom lokacijom na površinama P3 ili PŠ izuzetno P2 na*

		građevine u funkciji poljoprivredne proizvodnje, dio može u sustav		*kartogrf. prikazu Mj 1:5000 i kroz odredbe za provođenje PPUO/G*
	Bioenergetska postrojenja do 3 MW	*izvan građevinskog zemljišta uz i za dijelom potrebe građevine u funkciji poljoprivredne proizvodnje, dio može u sustav*	*PP BPŽ*	*PP BPŽ omogućava izgradnju u zonama I ili K 3 definiranim na kartama Mj 1:5000 GP u PPUO/G, uz uvažavanje ograničenja definiranih PP BPŽ ili definiranih PPUO/G*

Općine i gradovi trebaju ustanoviti godišnju sječivu masu drveta na svom području, odrediti okvirne namjene te mase i prema tome planirati i dimenzionirati izgradnju energetskih objekata na biomasu.

Zabranjeno je zauzimanje poljoprivrednih površina u funkciji uzgoja sorti koje će se koristiti za preradu u biodizel ili neko drugo biogorivo.

Veća bioenergetska postrojenja s proizvodnjom na komercijalnoj razini pogodno je planirati na brownfield lokacijama, u gospodarskim zonama industrijske i proizvodne namjene ili u njihovoj blizini, ili kolocirana s ostalim prikladnim industrijama (drvna industrija, ratarska ili stočarska proizvodnja, prehrambeno-prerađivačka industrija).

Zbog mogućih opterećenja lokalnih transportnih pravaca, u područjima bliže urbanim sredinama, bioenergetsko postrojenje je pogodno planirati u blizini intermodalnih čvorišta,

Moguće je detaljnije uvjete definirati se na nivou PPUO/G.

Mjere zaštite i smjernice za poboljšanje stanja okoliša :
- *Biomasa ne smije nastajati aktivnostima sječe ili degradacije šuma,*
- *Zabraniti korištenje P1 i P2 zemljišta za proizvodnju biomase*
- *Za proizvodnju biomase poticati upotrebu degradiranih lokacija ili manje vrijednog poljoprivrednog zemljišta, ili zemljišta u blizini onečišćenih lokacija, pri čemu se preferira korištenje otpadne biomase nad njezinom proizvodnjom*
- *Prilikom projektiranja u obzir uzeti potrebne mjere prilagodbe zahvata na klimatske promjene.*

Mjere ublažavanja potencijalnih negativnih utjecaja na ekološku mrežu :
- *Izgradnju objekata za korištenje obnovljivih izvora energije i kogeneraciju planirati na način da se izbjegne zauzeće, fragmentacija ili degradacija ciljnih stanišnih tipova te staništa pogodnih za ciljne vrste područja ekološke mreže, a sukladno podacima o rasprostranjenosti ciljnih vrsta i stanišnih tipova područja ekološke mreže na području i u blizini planiranog zahvata.*
- *Pri utvrđivanju prikladnog tehničkog rješenja izvedbe elektroenergetskih objekata na projektnoj razini uključiti mjere zaštite ptica od elektrokucije i kolizije.*
- *Prilikom planiranja postrojenja za iskorištavanje biomase poljoprivrednog podrijetla za proizvodnju energije izbjegavati da izvor biomase bude sa područja ekološke mreže, odnosno sa*

ciljnog stanišnog tipa ili staništa pogodnih za ciljne vrste.

6.2.1.1.5. Geotermalna energija

Članak 107.e

Geotermalna energija se može koristiti izravno (kao toplinska energija) ili za proizvodnju električne energije. Većina projekata kombiniraju proizvodnju električne energije i izravnu primjenu topline u neke druge svrhe, kako bi se poboljšala ekonomičnost projekta, ali i iskoristivost energije.

Omogućava se istraživanja i korištenje geotermalnih potencijala na cijelom području Brodsko-posavske županije.
Izravno korištenje geotermalne energije se koristi kao toplina bez daljnje pretvorbe u druge oblike energije, najčešće u svrhu privatne i komercijalne upotrebe za grijanje i hlađenje prostora, upotrebe u poljoprivredi te industrijskoj upotrebi, uz mogućnost kaskadnog korištenja toplinske energije, pri njenom postupnom snižavanju potencijala.

Omogućava se istraživanja i korištenje geotermalnih potencijala u neizgrađenim dijelovima građevinskih područja i dijelom izvan građevinskog područja za potrebe centraliziranog daljinskog grijanja temeljem ovog plana. Sustavi za izravnu upotrebu toplinske energije mogu koristiti srednje-temperaturna i niskotemperaturna ležišta. Ona također imaju proizvodnu i utisnu bušotinu, ali se energija geotermalnog izvora distribucijskim pumpama, izravno ili preko izmjenjivača, dovodi do potrošača topline, bez dodatne prerade. Utoliko ovakva postrojenja imaju i manji otisak na prostor od postrojenja za pretvorbu u električnu energiju. Otisak također ovisi i o temperaturi, odnosno dubini ležišta, pa što je ležište pliće, zahtijevat će manju bušotinu, ali i manje postrojenje za preradu, odnosno distribuciju.

U odnosu na postojeću i planiranu infrastrukturu, vodna tijela i zaštitnih i regulacijskih građevina, potrebno je poštivati propisane zaštitne koridore, ali i udaljenosti određene iz sigurnosnih razloga radi smanjenja rizika u slučaju urušavanja bušaćeg tornja,

Geotermalna istraživanja i postrojenja ne smiju se planirati na osobito vrijednim i melioriranim poljoprivrednim površinama, te je potrebno izbjegavati planiranje i na vrijednom poljoprivrednom zemljištu, zbog izrazito negativnih utjecaja na kvalitetu tla u fazi istražnog bušenja, ali i promjene mikroklimatskih uvjeta tla na području eksploatacije.

U slučaju planiranja postrojenja na poljoprivrednim zemljištima P2 i P3 mora se voditi računa da se rasporedom dijelova postrojenja i koridora pripadajuće infrastrukture obradiva tla očuvaju u što većoj mjeri..

Potrebno je izbjegavati planiranje geotermalna istraživanja i postrojenja u obuhvatu zaštitnih šuma i šuma posebne namjene, zbog izrazito negativnih utjecaja koji nastaju u fazi pripreme za instalaciju istražne bušotine, te izgradnje priključne infrastrukture (promet i cjevovodi).

Ukoliko se istražnim bušotinama utvrdi veći potencijal geotermalnog izvora u svrhu proizvodnje električne energije za navedeno nalazište potrebno je detaljnije uvjete propisati nadležnim PPUO/G.“

Mjere zaštite i smjernice za poboljšanje stanja okoliša geotermalne građevine u energetske svrhe su.

- *Izbjegavati izvođenje radova u periodu najveće aktivnosti zaštićenih i ugroženih vrsta te ih izvoditi tijekom dnevnog razdoblja.*
- *Tehničkim mjerama osigurati da se geotermalni medij (isplačne vode) ne izlijeva po okolnom terenu.*
- *U slučaju nailaska na nove arheološke nalaze pri izvođenju građevinskih ili bilo kojih drugih radova koji se obavljaju na površini ili ispod površine tla, potrebno je obustaviti radova i o tome obavijestiti nadležni Konzervatorski odjel te osigurati zaštitu sukladno mjerodavnim propisima.*
- *Za sve aktivnosti istraživanja i eksploatacije geotermalnih voda u energetske svrhe, potrebno je od*

nadležnog Konzervatorskog odjela zatražiti posebne uvjete, odnosno prethodno odobrenje.

- *Prilikom projektiranja u obzir uzeti potrebne mjere prilagodbe zahvata na klimatske promjene.*

Mjere ublažavanja potencijalnih negativnih utjecaja na ekološku mrežu :

- *Za područja ekološke mreže manja od 5.000 ha ograničiti provedbu Plana na način da se unutar ovih područja ne provodi istražno bušenje i eksploatacija geotermalne vode.*
- *Prilikom planiranja aktivnosti Plana, odnosno na razini zahvata, prikupiti podatke o rasprostranjenosti ciljnih vrsta i stanišnih tipova područja ekološke mreže na području i u blizini zahvata te u skladu s podacima istražno bušenje i eksploataciju geotermalne vode te snimanje 2D i 3D seizmike planirati izvan područja rasprostranjenosti ciljnih stanišnih tipova i staništa pogodnih za ciljne vrste.*
- *Pridržavati se uobičajenih praksi rada geotermalne energije ponovnim utiskivanjem vode, odnosno gdje god je moguće vraćati pridobivene geotermalne vode utisnom bušotinom natrag u ležište, kako bi se izbjegle promjene vodnog režima.*

Definiranje površina za građenje sunčanih elektrana većih od 20 MW - neposredna provedba

Lokacije sunčanih (solarnih) elektrana većih od 20 MW definirane su u čl. 107.a u tablici pod rednim brojem od 1. do 5., iste su definirane svojom maksimalnom površinom na

KARTOGRAFSKI PRIKAZI MJ 1:100 000

- 2.Infrastrukturni sustavi 2.2. Energetski sustav 2.2.2.Elektroenergetika…….

kartografski prikaz….. **broj 6.**

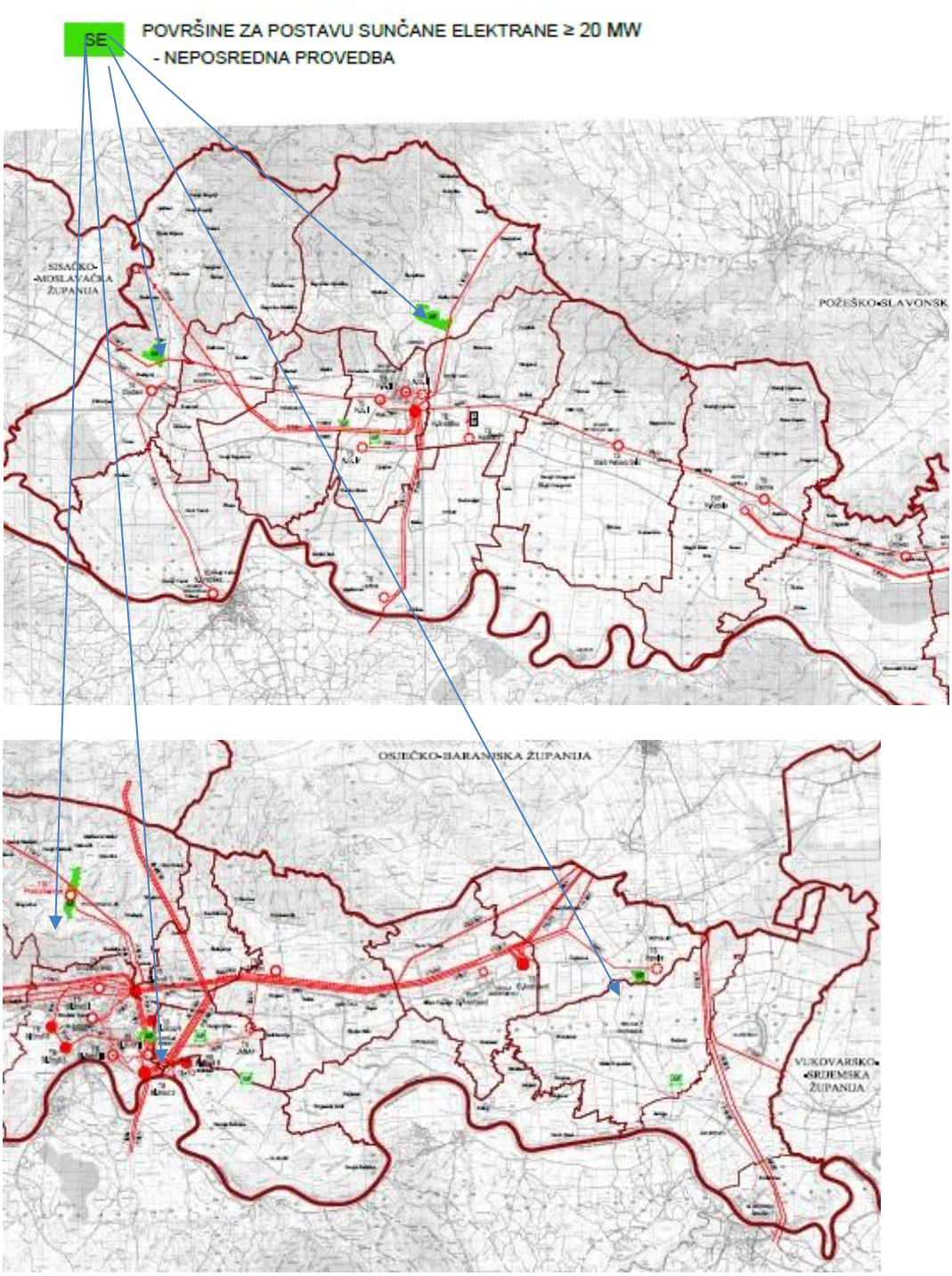

KARTOGRAFSKI PRIKAZI MJ 1:5 000

4.Površine za gradnju sunčanih elektrana regionalnog/državnog značaja

- 4.1.Lokacija Okučani/Bodegraj……...kartografski prikaz…..broj 1.
- 4.2.Lokacija Cernik/Cernik, Baćin Dol…….. kartografski prikaz…..broj 2.
- 4.3.Lokacija Podcrkavlje/Glogovica, Dubovik…….. kartografski prikaz…..broj 3.
- 4.4.Lokacija Slavonski Brod/Slavonski Brod...…….. kartografski prikaz…..broj 4.
- 4.5.Lokacija Vrpolje/Vrpolje…….…… kartografski prikaz…..broj 5

1.Lokacija Okučani/Bodegraj

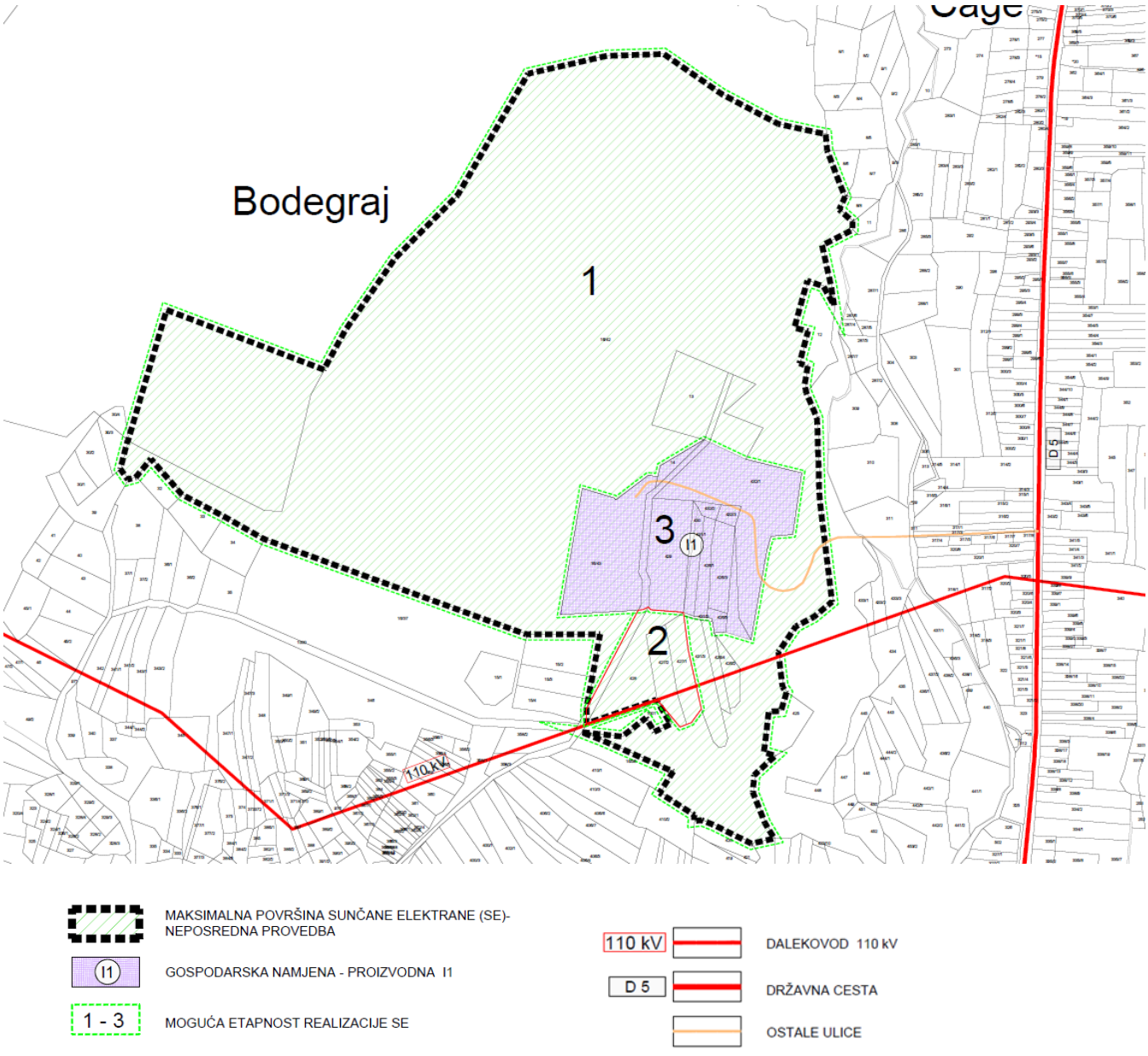

2.Lokacija Cernik/Cernik

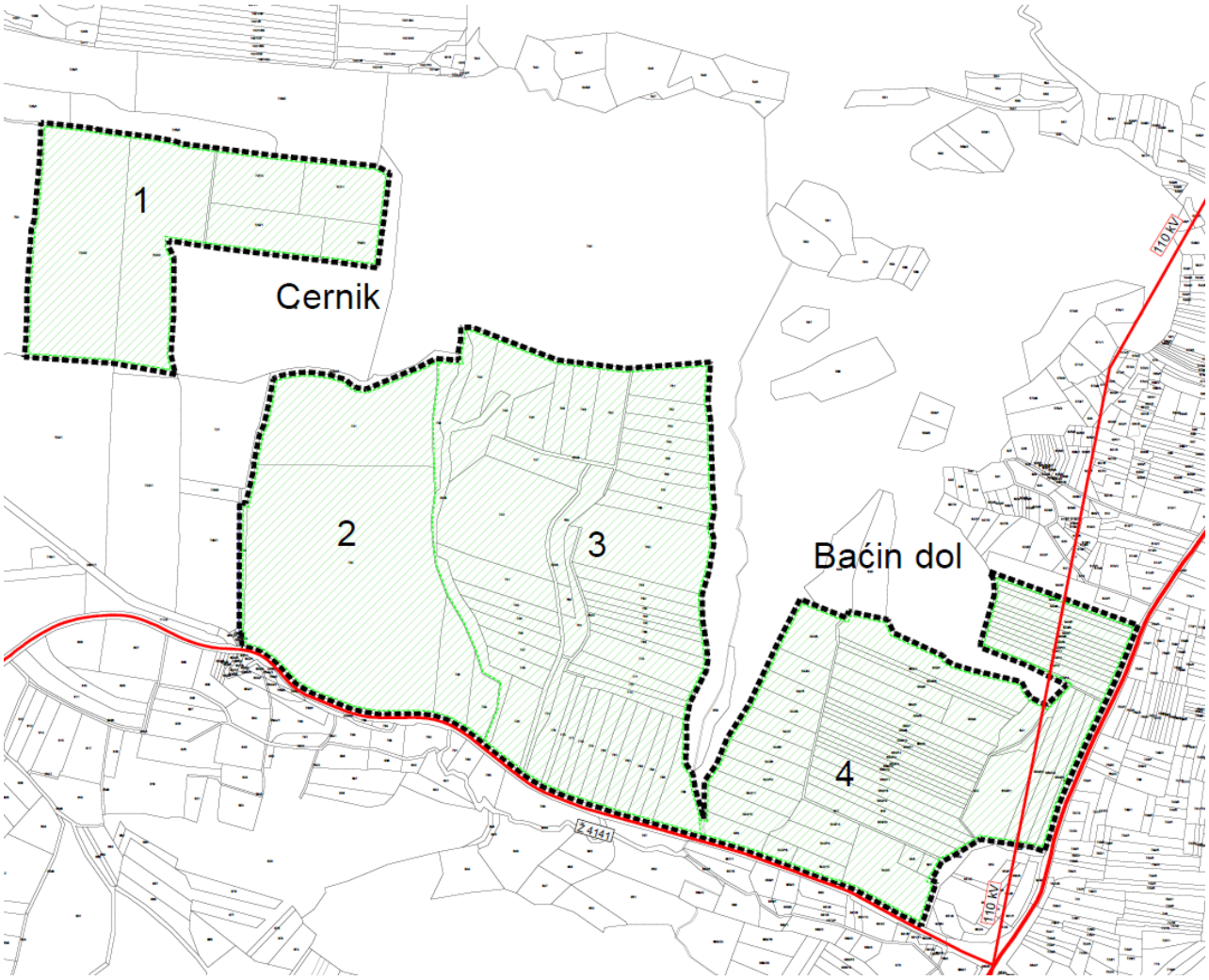

MAKSIMALNA POVRŠINA SUNČANE ELEKTRANE (SE)- NEPOSREDNA PROVEDBA

1 - 4 MOGUĆA ETAPNOST REALIZACIJE SE

110 kV DALEKOVOD 110 kV

D51 DRŽAVNA CESTA

Ž 4240 ŽUPANIJSKA CESTA

3.Lokacija Podcrkavlje/Glogovica, Dubovik

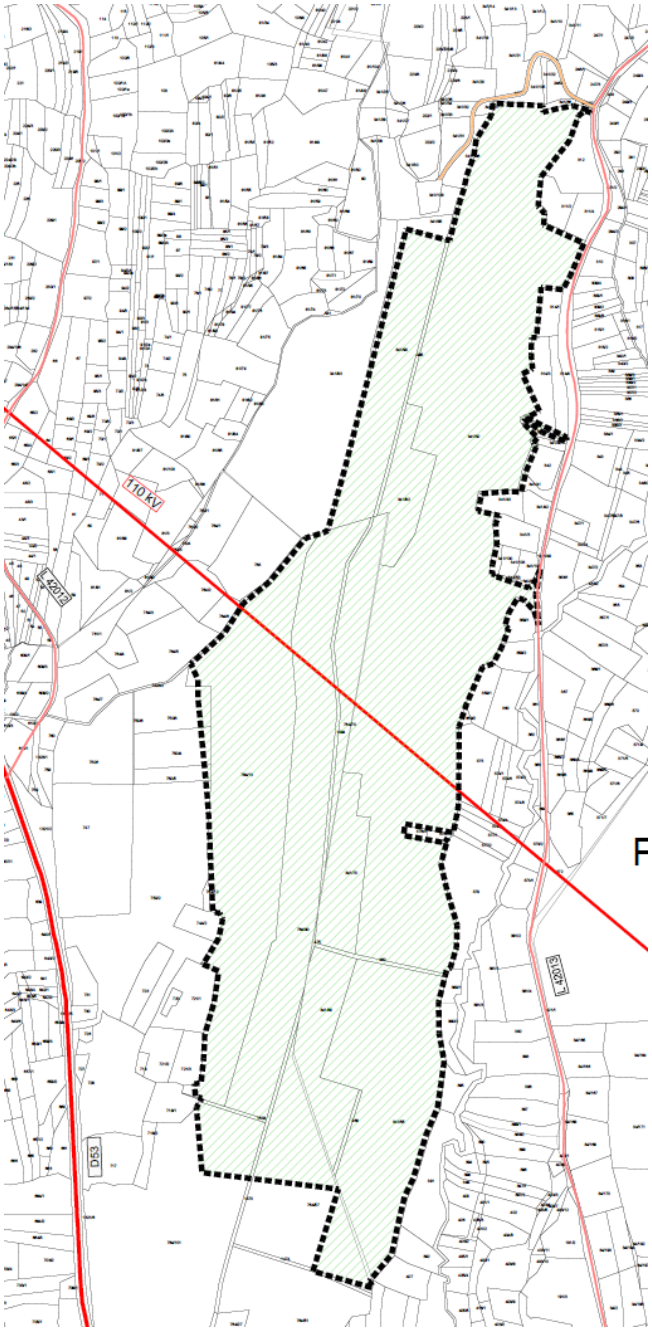

MAKSIMALNA POVRŠINA SUNČANE ELEKTRANE (SE)-
NEPOSREDNA PROVEDBA

110 kV — DALEKOVOD 110 kV

D53 — DRŽAVNA CESTA

L 42012
L 42013 — LOKALNA CESTA

OSTALE ULICE

4.Lokacija Slavonski Brod/Slavonski Brod

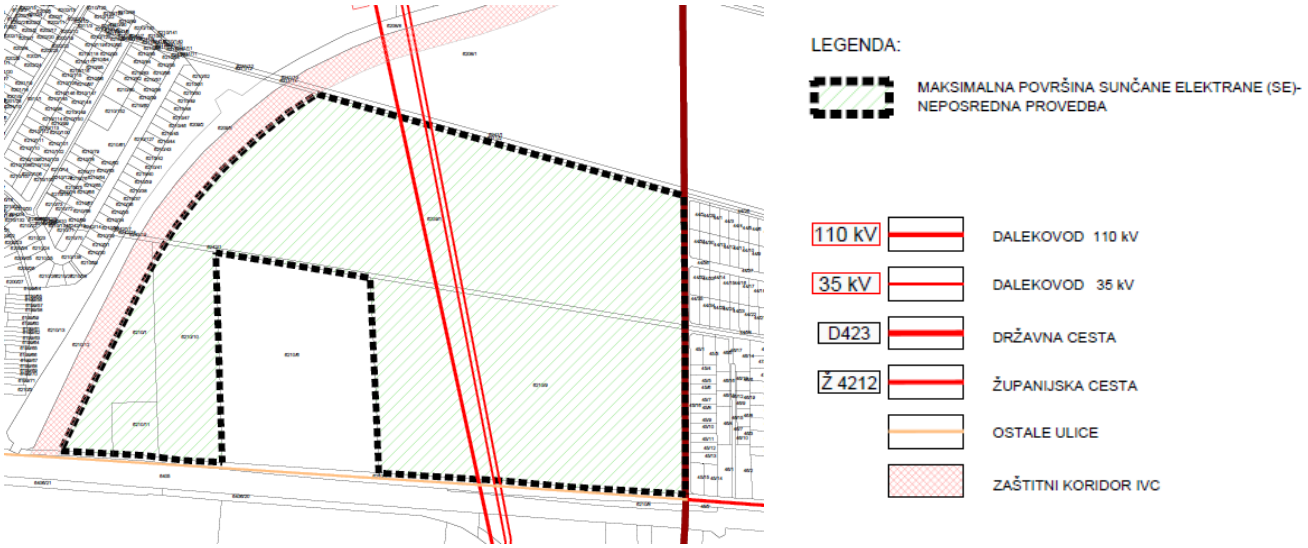

5. Lokacija Vrpolje/Vrpolje

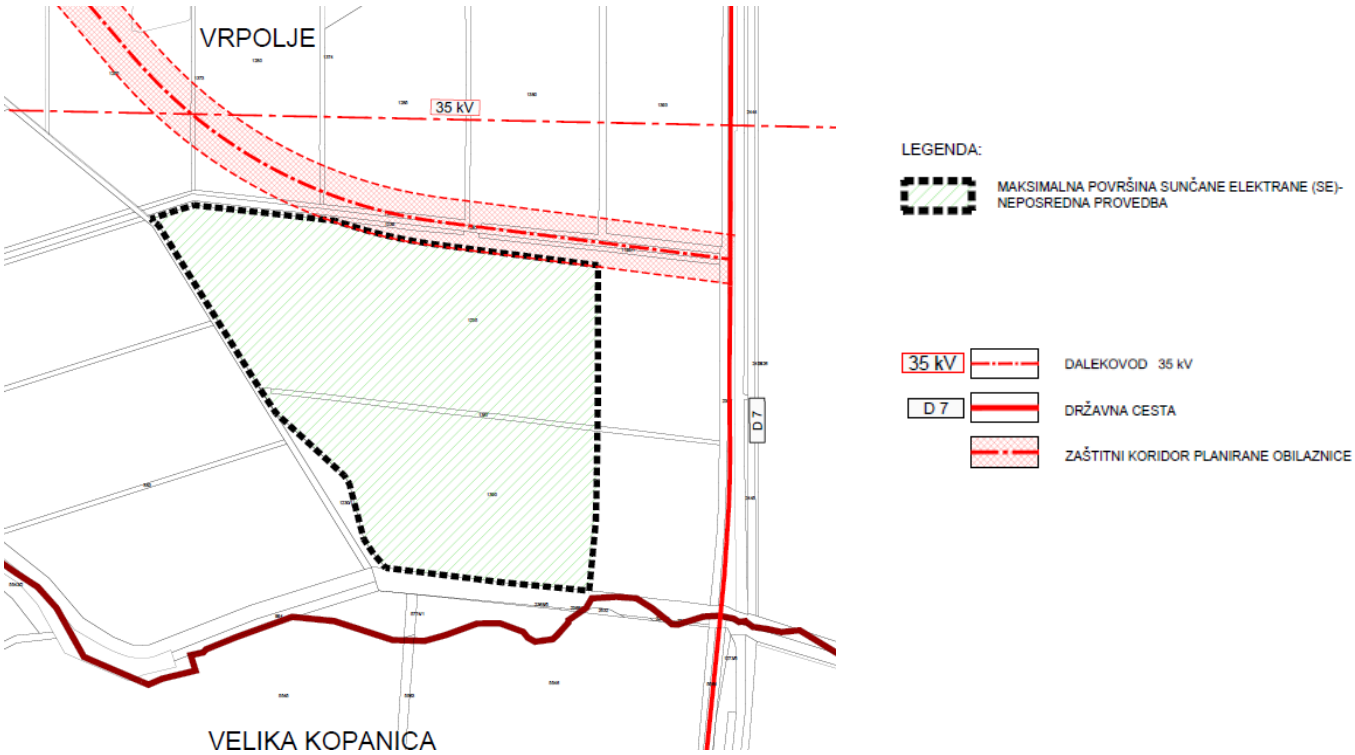

U odredbama za provođenje mijenja se tekst članka 262. i dodaje novi podnaslov:

11.2. Neposredna provedba plana

11.2.1. Sunčane elektrane (SE)

Članak 262.

Propisuje su odredbe za provođenje za gradnju sunčanih elektrana pod točkama od 1. do uključivo 5. koje su definirane maksimalnom površinom

Za zone označene maksimalna površina SE elektrane pored uvažavanja čl. 107.a propisuje se:

1. Oblik i veličina građevinske čestice

- *Maksimalna lokacija zahvata označena je na grafičkim prilozim. MJ 1:5000 u privitku plana. Unutar maksimalne površine, zatečene čestice, koje se vode kao kanali ili putevi zadržavaju se ili se njihov status definira kroz posebne uvjete nadležnog javno-pravnog tijela.*

2. Namjena građevine

- *Osnovna namjena građevine je proizvodnja električne energije - sunčana fotonaponska elektrana. Pod sunčanom elektranom podrazumijeva se cjelina sastavljena od fotonaponskih panela, trafostanice, pripadne elektroenergetske mreže, pomoćnih građevina u funkciji elektrane (spremišta, radionice i sl.) Unutar ovih kompleksa moguće je planirati i prateće građevine u funkciji pohrane energije u druge vidove.*
- *Unutar obuhvata lokacije Cernik koja je predmetom neposredne provedbe predviđa se izgradnja sunčane elektrane tipa kombinirane elektrane u kojoj je 60 % površine predviđeno za poljoprivrednu proizvodnju*
- *Unutar obuhvata lokacije Okučani, pored zone za gradnju sunčane elektrane zadržava se postojeća gospodarsko-proizvodna namjena I1 unutar koje je moguće graditi slijedeće sadržaje:*
  -gospodarsko proizvodne sadržaje i /ili
  -sunčane elektrane i sadržaje u funkciji istih

3. Veličina građevina

Za zone označene maksimalna površina SE elektrane definiraju se slijedeći zahvati:

- *Fotonaponski paneli moraju biti postavljeni tako da je njihov najniži dio na visini višoj od 50 cm, te na način da tlo ispod njih ne bude zasjenjeno u potpunosti i kroz cijeli dan. Moguća je i postava solarnih panela tipa agrosolara koja osigurava dvojaku namjenu: proizvodnja električne energije i poljoprivredna proizvodnja (uzgoj povrća ili ispaša stoke).*
- *Pomoćne i prateće građevine izvode se kao prizemne ili izuzetno prizemlje i kat visine do 7 metara (mjereno od kote konačno zaravnatog terena do gornjeg ruba krovnog vijenca).*
- *Najveća dopuštena površina pod građevinama pomoćne i prateće namjene iznosi do 2% površine obuhvata zahvata.*
- *Građevine (spremišta/radionice, prateće građevine) se moraju svojim oblikovnim karakteristikama i uporabom građevinskih materijala prilagoditi lokalnoj graditeljskoj tradiciji.*
- *Maksimalni koeficijent izgrađenosti je kig = 0,7. za obuhvat zahvata ili etapu zahvata Koeficijent izgrađenosti podrazumijeva odnos izgrađene površine zemljišta pod svim građevinama, uključujući tlocrtne projekcije fotonaponskih panela i građevine pomoćne i prateće namjene od ukupne površine građevinske čestice.*
- *Najveći dopušteni koeficijent iskorištenosti je 1.*

4. Kapacitet

- *Maksimalna dopuštena snaga sunčane elektrane određuje se za svaku lokaciju pojedinačno i proizlazi iz mogućnosti lokacije, priključka kao i izbora tehnologije. Minimalni kapacitet može biti i manji od definiranog, odnosno od 20 MW, a sunčana elektrana može se izvoditi i etapno. Slijedom kartografskih prikaza mj 1:5 000, redoslijed etape nije obvezujući. Slijedom prikaza ili za lokacije Podcrkavlje, Vrpolje može se definirate u dvije faze. Za lokacije koje nemaju definirane etape, može se ishoditi akt gradnje u fazama po potrebi.*

5. Uvjeti za uređenje građevne čestice

- *Osigurati zaštitni pojas od pristupne javne prometne površine širok najmanje 10 m.*

- *Najmanja dopuštena udaljenost trafostanice od granice građevne čestice mora biti 1 m, a udaljenost od granice prema građevinskoj čestici javne prometne površine mora biti najmanje 2 m.*
- *Sunčana elektrana mora biti ograđena neupadljivom, prozračnom ogradom s omogućenim prolazima za male životinje.*
- *Unutar građevne čestice potrebno je osigurati minimalno dva parkirališna mjesta za svaku pomoćnu građevinu (spremišta, radionice) u funkciji elektrane.*
- *Prirodna konfiguracija terena mora biti zadržana.*

6.Način i uvjeti priključenja građevne čestice na prometnu površinu

- *Građevna čestica sunčane elektrane mora imati pristup s prometnice.*
- *Pristupna cesta do građevine mora biti minimalno 3,5 m široka uz osiguravanje sigurnog mimoilaženja vozila (ugibališta na vidljivom dijelu prometnice).*

7.Način i uvjeti priključenja građevne čestice na komunalnu i drugu infrastrukturu

- *Sunčana elektrana može imati priključak na vodu i odvodnju, odnosno na uređenu vlastitu vodoopskrbu (npr. cisternom) i odvodnju otpadnih voda (npr. septička jama, kompostni toaleti i sl).*
- *Sunčana elektrana mora biti priključena na elektroenergetsku mrežu radi distribucije električne energije. , a ista se priključuje . na postojeći ili planirani dalekovod ili na postojeću ili planiranu trafostanicu Mjesto priključka i trafostanice određuje se projektom i posebnim uvjetima i ne mora se nalaziti unutar obuhvata.*

- *Način priključenja i trasa priključnog dalekovoda/kabela SE na elektroenergetsku mrežu nije grafički prikazan na kartografskim prikazima Mj 1:5000, a utvrdit će se u postupku ishođenja akata na temelju elaborata / projektne dokumentacije potrebne za ishođenje lokacijske i /ili građevinske dozvole. Za svaki pojedinačni zahvat potrebno je s operatorom prijenosnog i/ili distribucijskog sustava odrediti način priključenja na postojeću ili planiranu infrastrukturu u smislu određivanja trase priključnog dalekovoda, položaja trafostanice, pratećih sadržaja i pristupnih cesta.*

8.Mjere zaštite okoliša:

Pored općih mjere u čl.107.a koje je potrebno pošztivati propisuju se za pojedine lokacije dodatne mjere

Lokacija Vrpolje:

- *Očuvati funkciju melioracijskih kanala unutar SE, kao dijela šire melioracijske mreže.*
- *Prilikom izgradnje i korištenja sunčane elektrane ne zadirati u stanišni tip A.4.1. koji se nalazi uz južni rub obuhvata sunčane elektrane*

Lokacija Podcrkavlje:

- *Prilikom izvođenja radova i uređenja terena za izvedbu sunčane elektrane u cilju očuvanja tla od erozije u što većoj mjeri očuvati trenutni pokrov zemljišta te ne uklanjati vegetaciju izvan obuhvata zahvata.*

Lokacija Okučani:

- *Fotonaponske panele odmaknuti 25 m od vodotoka, te osigurati mjere prilagodbe od poplava.*
- *Iz područja za sunčane elektrane izuzeti koridor vodotoka Crkveni potok s okolnim staništima.*
- *Očuvati vegetaciju uz vodotok Sloboština na istočnom rubu lokacije.*
- *Lokacija Cernik:*
- *Iz područja za sunčanu elektranu u najvećoj mogućoj mjeri izuzeti područja na kojima se trenutno nalazi visoka i šumska vegetacija te ugrožena i/ili rijetka staništa.*
- *Uspostaviti suradnju s ovlaštenicima prava lova radi pravovremenog premještanja lovno-gospodarskih i lovno-tehničkih objekata (čeke, hranilišta) na druge lokacije ili nadomještanja novim te prijaviti svako stradavanje divljači nadležnom lovoovlašteniku.*
- *Uspostaviti suradnju s nadležnom Šumarijom te s njima definirati pristupne putove gradilištu.*

Lokacija Slavonski Brod

- *Potrebno je očuvati postojeća korita stalnih i povremenih tekućica na području obuhvata planiranje SE.*
- *Zaštititi vodotok sukladno posebnim uvjetima, te osigurati mjere prilagodbe od poplava*
-

Zaštita prirodne baštine

- *Prilikom planiranja smještaja solarnih panela, platoa transformatorskih stanica, rasklopišta, pomoćnih građevina i pratećih građevina u funkciji proizvodnje i pohrane energije voditi računa da se izbjegnu površine zaštićenih kulturnih i prirodnih dobara.*
- *Uzimajući u obzir razvoj tehnologije za korištenje energije sunca kao obnovljivog izvora energije, pri izgradnji sunčane elektrane maksimalno koristiti materijale (netoksične za okoliš) i tehnologije (npr. tehnologija tankog filma) koje smanjuju rizike odnosno omogućuju pogodnosti za očuvanje povoljnih uvjeta staništa i stabilnosti populacija vrste flore i faune, uz istodobno povećanje učinkovitosti.*

Unutar obuhvata površine gospodarsko-proizvodne namjene I1 (lokacija Okučani) ukoliko se izvode zahvati u funkciji SE uvažavaju se odredbe prethodnih stavak. Ukoliko se na ovoj zoni izvode zahvati koji su gospodarsko-proizvodne namjene, a koja nije u funkciji SE, prenose se odredbe gradnje i glase:
-površine proizvodnih, industrijskih (I1) izuzev navedenih sadržaja moguća je i gradnja i zanatsko-servisnih (I2) uključivo poslovnih, uslužnih, skladišnih i sličnih (K1,K2,K3) namjena
- dozvoljeno je građenje isključivo onih građevina čija djelatnost neće ugrožavati okoliš;
- sve građevine moraju biti tako građene da se spriječi izazivanje požara, eksplozije, ekoakcidenta;
- na građevinskoj parceli treba osigurati protupožarni put i priključak do izgrađene javno prometne površine (ukoliko nije locirana uz postojeću javnu prometnu površinu) minimalne širine kolnika tog priključka od 6,0 m
- na građevinskoj parceli ili uz javnu prometnu površinu potrebno je osigurati prostor za parkiranje vozila;
- minimalna veličina građevinske parcele iznosi 2000 m2,
- ukupna tlocrtna zauzetost građevinske parcele može iznositi max. 40% (koeficijent izgrađenosti 0,4), a minimalno 10% (koeficijent 0,1) površine parcele, osim kod eksploatacijskih područja gdje se dopušta izgradnja maksimalno 500 m2 brutto razvijene površine u objektu za jedno eksploatacijsko područje,
- visina proizvodne (I1) građevine može biti najviše jednu etaže (P), ili 8,0 m od terena do vijenca objekta,
- izuzetno se dopušta visina poslovne (K1 – K2 – K3) građevine (P+2) odnosno 12,0 m od terena do vijenca objekta
- unutar naprijed ograničene visine građevine se mogu realizirati sa podrumom ili potkrovljem (mansardom),
- iznimno, ako to zahtijeva tehnološki proces, dio građevine (do 50% ukupne tlocrtne površine), može biti i viši od navedenog u prethodnoj alineji (dimnjaci, silosi i sl.), ali ne viši od 25,0 m,
- visina krovnog nadozida kod građevine sa najvećim brojem etaža može biti najviše 1,20 m iznad stropne konstrukcije;
- gornji rub stropne konstrukcije podruma može biti najviše 1,5 m iznad kote konačno uređenog terena;
- krovišta mogu biti kosa, ravna ili bačvasta;
- oblikovanje građevina, vrsta pokrova, te nagibi i broj streha trebaju biti u skladu s namjenom, funkcijom, i područnom oblikovnom tradicijom;
- najmanje 20% površine građevinske parcele potrebno je ozeleniti;
- najmanja udaljenost građevine od međa susjednih građevinskih parcela iznosi 10,0 m;
- pri planiranju, projektiranju te odabiru tehnologija za djelatnosti što se obavljaju u gospodarskim zonama, uvjetuju se Zakonom propisane sigurnosne mjere te mjere za zaštitu okoliša.

1.3. Definiranje lokacija za građenje sunčanih elektrana većih od 10 (20) MW

Lokacije sunčanih (solarnih) elektrana većih od 10(20) MW definirane su u čl. 107.a. u tablici pod rednim brojem od 6. do 10., iste su prikazane simbolom i na MJ 1:100 000

- 2.Infrastrukturni sustavi 2.2. Energetski sustav 2.2.2.Elektroenergetika…….

kartografski prikaz….. **broj 6.**

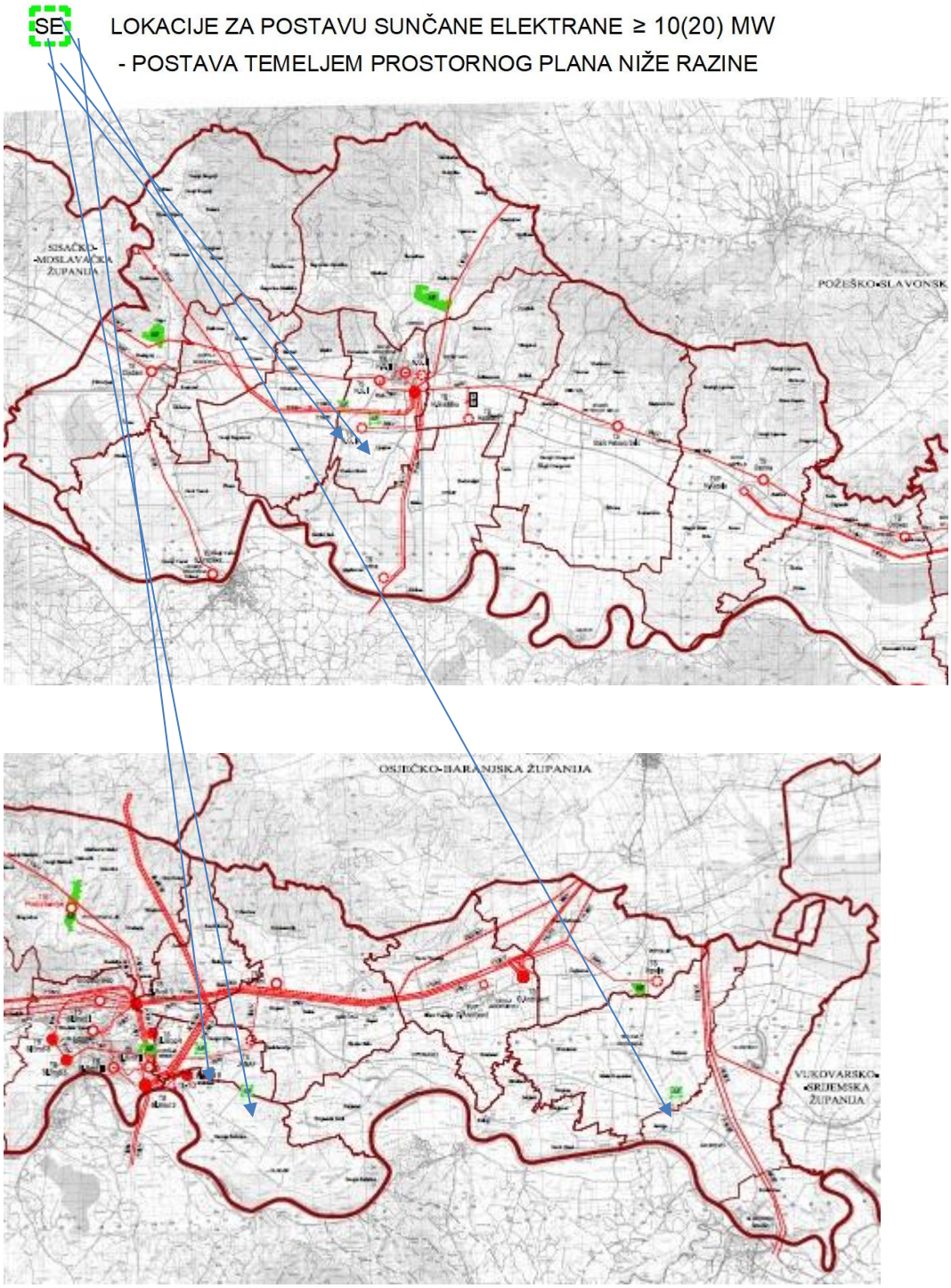

Kroz ovaj Plan definiraju se lokacije i daju smjernice za planiranje ovih sunčanih elektrana, a detaljnije se određuje planovima niže razine (PPUO/G ili UPU) vidi čl. 107. 107.a., opće mjere

2.Analiza prateća infrastrukture vezane za građevine koje koriste obnovljive izvore energije

2.1. Dopuna sustava elektroenergetike

Dopunjen je tekst poglavlja:

3. 6. Razvoj infrastrukturnih sustava
3. 6. 3.Energetski sustav

Ispred postojećeg teksta dodan je tekst:
„Energetska politika i strategija Republike Hrvatske usmjerena je ciljevima EU u pogledu smanjenja emisije stakleničkih plinova, povećanja udjela OIE, energetske učinkovitosti, sigurnosti i kvalitete opskrbe te razvoja unutarnjeg energetskog tržišta EU, kao i raspoloživim resursima, energetskoj infrastrukturi te konkurentnošću gospodarstva i energetskog sektora.
U transformaciji energetskog sektora u sektor niskih emisija stakleničkih plinova, sudjelovat će svi sektori energetske proizvodnje i potrošnje, kao i sustavi koji energiju i energente prenose i opskrbljuju kupce. U svojoj transformaciji, energetski sustavi moraju i dalje ispunjavati svoju osnovnu svrhu, a to je sigurna opskrba energijom svih kupaca, po prihvatljivim cijenama i uz minimalan utjecaj na okoliš.
Prostorni plan u svojim postavkama neposredno i posredno omogućava promjenu strukture izvora električne energije radi ciljanog smanjenja potrošnje fosilnih goriva u svim energetskim transformacijama kao i povećanje korištenja raspoloživog energetskog potencijala uz korištenje sve većeg udjela instalirane snage iz obnovljivih izvora energije, uvažavajući rastuće potrebe za električnom energijom uz istodobno smanjenje ovisnosti o uvozu električne energije i smanjenje kontinuirane proizvodnje električne energije na fosilna goriva iz klasičnih termoelektrana.
Uz razvoj obnovljivih izvora energije paralelno se razvija i sustav spremanje energije koji će omogućiti fleksibilnu otpremu obnovljive električne energije i toplinske energije u vrijeme potražnje, a i omogućiti da se višak ili na drugi način ograničeni izvori VRE (vjetar, sunce) primjeni na krajnju upotrebu kao što su grijanje i hlađenje, mobilnost i proizvodnja električne energije. Spremanje energije uključuje mehaničke, električne, elektro-kemijske, termičke i kemijske tehnologije, a sve one mogu igrati važnu ulogu u sistemskoj integraciji obnovljivih izvora energije. Široko komercijalizirane tehnologije skladištenja važne za integraciju obnovljivih izvora energije uključuju pumpno skladištenje, razne oblike elektro-kemijskih skladišta kao što su litij-ionske, olovno-kiselinske i protočne baterije i određene sustave za skladištenje toplinske energije (uključujući skladištenje rastopljene soli i tople vode ili skladištenje leda). Biogoriva su također oblik skladištenja obnovljivih izvora energije, Rastuće dugotrajne ili dugotrajne tehnologije, kao što su obnovljivi vodik, protočne baterije i novi oblici mehaničkog skladištenja, podržani su smanjenim troškovima i povećanim udjelom VRE u mnogim elektroenergetskim sustavima.“

Dopunjuje se kartografski prikaz 2.Infrastrukturni sustavi 2.2. Energetski sustav 2.2.2.Elektroenergetika……. MJ 100 000

Dopunjen sadržaj prikaza



Dopunjene su odredbe za provođenje:

- čl. 23 alineja a) koja glasi:

„Energetske građevine od važnosti za Državu na području Županije su:

a) Elektroenergetske građevine:
- građevina za proizvodnju električne energije (TE-TO)
- građevine za prijenos električne energije - dalekovodi 110 kV
- planirani priključni dalekovod DV 2x400 kV TE-TO Brod na postojeći DV 400 kV TS Žerjavinec - TS Ernestinovo
- planirani dalekovod DV 2x220(110) kV TE-TO Brod – TS 220/110 kV Đakovo
- građevina za transformaciju električne energije –transformatorske stanice
- planirane lokacije građevina za proizvodnju električne energije iz obnovljivih izvora energije (sunčane elektrane sa predviđenim lokacijama na kartografskom prikazu 2.2.2. Elektroenergetika.“

- čl. 26 alineja a) koja glasi:

„Energetske građevine od važnosti za Županiju su:

a) Elektroenergetska mreža i građevine:
- građevine za proizvodnju električne energije iz obnovljivih izvora
- građevine za transformaciju električne energije - trafostanice: dio 110/x kV, te 35/20(10) kV
- građevine za distribuciju električne energije
- dalekovodi 35 kV.“

- čl. 106. koja glasi:

„Sustav energetske infrastrukture određen je u grafičkom dijelu PPŽ - list br. 2. Infrastrukturni sustavi, 2.2.Energetski sustavi. 2.2.2. Elektroenergetika i odredbama za provođenje ovog plana.
Osnovni elektroenergetski podsustavi su:
-proizvodni uređaji:
-građevina za proizvodnju električne i toplinske energije ~~planira se~~ TE-TO Slavonski Brod (planirana)
-građevine koje u proizvodnji električne energije koriste obnovljive izvore
-transformatorska i rasklopna postrojenja
-elektroprijenosni uređaji
-toplinski sustav: proizvodnja, distribucija i opskrba toplinske energije/energije za hlađenje

Pri određivanju trasa novih dalekovoda za prijenos i važnijih distribucijskih dalekovoda izbjegavati područja očuvanja značajna za ptice (POP) i staništa pogodna za ciljne vrste ptica.
Prilikom planiranja novih trasa preporučuje se na planerskoj razini.
-birati povoljnije trase vezano za zaštitu ptica (posebice na području POP ili u blizini) uz osiguranje mjera zaštite od visokog napona, na način da se izbjegnu mogući značajni kumulativni negativni utjecaji na ciljne vrste ptica,
- nove trase dionicama ukoliko je moguće planirati uz postojeće prometne koridore,
- na kritičnim dionicama razmotriti kabliranje.“

- čl. 110. koja glasi:

„Usavršavanje i razvoj kapaciteta za prijenos i distribuciju električne energije predviđa se u okviru postojećih koridora i prostora (uz minimalno potrebna proširenja) radi zaštite i racionalnog korištenja

prostora. Prostor unutar koridora i ispod nadzemnih dalekovoda može se koristiti i u druge namjene uz suglasnost HEP-a i HOPS-a.

Predloženi zaštitni koridori dalekovoda:

POSTOJEĆI DALEKOVODI:
- *dalekovod 2x400 kV – zaštitni koridor 80 metara (40+40 od osi DV-a)*
- *dalekovod 400 kV – zaštitni koridor 70 metara (35+35 od osi DV-a)*
- *dalekovod 2x220 kV – zaštitni koridor 60 metara (30+30 od osi DV-a)*
- *dalekovod 220 kV – zaštitni koridor 50 metara (25+25 od osi DV-a)*
- *dalekovod 2x110 kV - zaštitni koridor 50 metara (25+25 od osi DV-a)*
- *dalekovod 110 kV - zaštitni koridor 40 metara (20+20 od osi DV-a).*

PLANIRANI DALEKOVODI:
- *dalekovod 2x400 kV – zaštitni koridor 100 metara (50+50 od osi DV-a)*
- *dalekovod 400 kV – zaštitni koridor 80 metara (40+40 od osi DV-a)*
- *dalekovod 2x220 kV – zaštitni koridor 70 metara (35+35 od osi DV-a)*
- *dalekovod 220 kV – zaštitni koridor 60 metara (30+30 od osi DV-a)*
- *dalekovod 2x110 kV - zaštitni koridor 60 metara (30+30 od osi DV-a)*
- *dalekovod 110 kV - zaštitni koridor 50 metara (25+25 od osi DV-a).*

POSTOJEĆI KABELSKI VODOVI:
- *kabelski vod 2x3x220 kV – zaštitni koridor 8 metara (4+4 od osi KB-a)*
- *kabelski vod 1x3x 220 kV – zaštitni koridor 6 metara (3+3 od osi KB-a)*
- *kabelski vod 2x3x 110 kV - zaštitni koridor 6 metara (3+3 od osi KB-a)*
- *kabelski vod 1x3x 110 kV - zaštitni koridor 5 metara (2,5+2,5 od osi KB-a).*

PLANIRAN KABELSKI VODOVI:
- *kabelski vod 2x3x220 kV – zaštitni koridor 10 metara (5+5 od osi KB-a)*
- *kabelski vod 1x3x 220 kV – zaštitni koridor 8 metara (4+4 od osi KB-a)*
- *kabelski vod 2x3x 110 kV - zaštitni koridor 8 metara (4+4 od osi KB-a)*
- *kabelski vod 1x3x 110 kV - zaštitni koridor 7 metara (3,5+3,5 od osi KB-a).*

Navedeni zaštitni koridori odnose se za konačno utvrđene trase dalekovoda, dok su trase u istraživanju određene širine koridora od najmanje 300 m i vrijede do konačnog utvrđivanja trase dalekovoda, odnosno do izdavanja lokacijske dozvole.
Iznimno, od u prethodnom stavkom utvrđene širine planskih koridora za trase u istraživanju ne primjenjuje se na dijelu koridora koji prolazi kroz građevinsko područje, već se iste utvrđuju naknadno kroz prostorno planske dokumente nižeg reda ovisno o namjeni i karakteru pojedinog građevinskog područja kroz koji prolaze.

Predložene površine potrebne za izgradnju transformatorskih stanica
- postrojenje 400/220 kV otvorene (AIS) izvedbe: cca 400x400 m
- postrojenje 110/x kV otvorene (AIS) izvedbe: cca 100x100 m
- postrojenje 110/x kV zatvorene (GIS) izvedbe: cca 60x60 m
navedene površine mogu se korigirati kroz postupak lokacijske dozvole, a veličina (granica zahvata) transformatorskih stanica određuje se polazeći od definiranja elektroenergetskog opsega izgradnje (broj energetskih polja), tehnoloških zahtjeva i mogućnosti priključenja/interpolacije na/u elektroenergetsku mrežu u okruženju.
Za zahvat u prostoru (provođenje dokumenata prostornog uređenja) i dozvola za gradnju građevina u zaštitnom koridoru visokonaponskih dalekovoda ili u blizini zaštitnog koridora visokonaponskih dalekovoda/transformatorskih stanica dužno je zatražiti posebne uvjete gradnje od elektroprivrednih tvrtki, odnosno elektroenergetskih subjekata (operatora prijenosnog sustava i operatora distribucijskog sustava)

u čijoj se nadležnosti nalaze elektroenergetske građevine visokog napona (postojeći ili planirani dalekovod/kabel ili transformatorska stanica).

Iznimno moguće je postojeće dalekovode napona 30/35 kV, 110 kV, rekonstrukcijom, po njihovim postojećim trasama, ukoliko postoje tehničke pretpostavke izvedivosti, preoblikovati u dalekovode ili kabele više naponske razine 110 kV, 220 kV, 400 kV i povećane prijenosne moći (2x110 kV, 2x220 kV, 2x400 kV), a da se pri tome njihove trase, na pojedinim dijelovima ovisno o zatečenoj razvijenosti i stanju u prostoru mogu kroz postupak ishođenja lokacijske dozvole prilagoditi novom stanju prostora i izgraditi sukladno tehničkim propisima koji reguliraju način i uvjete izgradnje elektroenergetskih građevina.

Planiranje i izgradnja novih elektroenergetskih objekata distribucijske mreže, vodovi naponske razine 10(20) kV i 35 kV, transformatorske stanice 10(20)/0,4 kV i 35/10(20) kV, a koji se definiraju planovima niže razine planu, odvijat će se u skladu s budućim zahtjevima i potrebama korisnika mreže, odnosno porasta konzuma i proizvodnje iz distribuiranih izvora električne energije.

Za zahvate nove izgradnje, dogradnje ili rekonstrukcije koja se planira izvesti na 110 kV naponskoj razini, te za slučaj priključenja novih korisnika mreže (potrošača i proizvođača) snage 10 MW i više temeljem posebnog propisa potrebno je u postupku ishođenja lokacijske dozvole zatražiti očitovanje operatora prijenosnog sustava. Na isti je način u smislu pozivanja za sudjelovanje u postupku lokacijske dozvole operatora prijenosnog sustava potrebno postupati kod namjere priključenja jednog proizvođača ili grupe proizvođača električne energije (elektrana) instalirane snage od 5 MW do 10 MW na naponsku razinu srednjeg napona 10 kV, 20 kV i 35 kV.“

2.1.Manje korekcije trasa dalekovoda

Na kartografskom prikazu 2.Infrastrukturni sustavi 2.2. Energetski sustav 2.2.2.Elektroenergetika izvršena je manja korekcija trasa postojećih dalekovoda sukladno izvedenom stanju i dostavljenim zahtjevima nadležnim javno pravnim tijelima.

3. Dopuna odredbe za provođenje sukladno izmijenjenim propisima i zakonima koji se odnose na zahvat izmjena i dopuna

3.1. Usklađenje vezano za zahtjeve Ministarstva gospodarstva i održivog razvoja (Zakon o istraživanju i eksploataciji ugljikovodika i Strategiju niskougljičnog razvoja Republike Hrvatske do 2030. s pogledom na 2050.godinu)

Korigirane su odredbe za provođenje koje se odnese na obnovljive izvore energije i odredbe vezane za istraživanje (iste su bile omogućene važećim Planom i detaljnije su propisane) navedene izmjene i dopune su u slijedećim člancima odredbi za provođenje:

- čl. 15. koji glasi:

„Na temelju Strategije prostornog uređenja Republike Hrvatske, Uredbe o određivanju građevina od važnosti za Republiku Hrvatsku te interesa i potreba Županije, ovim Planom se planiraju dijelovi prostora Županije izvan građevinskih područja naselja za:

- *prometne, energetske i vodne građevine (prema članku 82.-155. ove Odluke),*
- *građevine za postupanje s otpadom (prema članku 196.-206. ove Odluke),*
- *športske, turističke i ugostiteljske građevine (prema članku 68.-71. ove Odluke),*
- *građevine za iskorištavanje mineralnih sirovina(prema članku 40.-46. ovih Odredbi),*
- *građevine na zaštićenom području,*
- *površine za istraživanje ugljikovodika (istražni prostori) Sava-08 i Sava-09,*
- *površina planirana za istraživanje i eksploataciju geotermalne vode izravno (toplinska energije)*

i/ili u elektroenergetske svrhe.“

- čl. 26. alineja d) koja glasi:

„Energetske građevine od važnosti za Županiju su:

d) Građevine eksploatacije mineralnih sirovina
- *eksploatacijska polja za proizvodnju mineralnih sirovina*
- *istraživanje i eksploatacija geotermalnih voda.“*

- čl. 34 se dopunjuje i isti glasi:

„Potrebno je prije svega težiti boljem iskorištenju i popunjavanju postojećih industrijskih i drugih zona namijenjenih ovim djelatnostima, s ciljem da se potpunije iskoristi prostor i infrastruktura u njima i spriječi neopravdano zauzimanje novih površina.

Potrebno je omogućiti zelenu i digitalnu tranziciju gospodarstva kroz razvoj sektora informacijsko-komunikacijske tehnologije, niskougljične industrije, industrije temeljene na vodiku, industrije temeljene na internetu i ostalih vidova novih tehnologija uz razvoj postojećih grana baziranih na lokalnim resursima.

Jedan od stupova energetske tranzicije koji je usklađen s otpornosti na klimatske promjene je zasnovan na proizvodnji i „upotrebi zelenog vodika“. Zeleni vodik dobiva se elektrolizom vode koristeći električnu energiju iz obnovljivih izvora, ili proizvodi iz bioplina korištenjem stočnog, poljoprivrednog i / ili komunalnog otpada. Proizvodnja zelenog vodika elektrolizom iz vode ne smije ugroziti zalihe vode za javnu upotrebu.

Omogućiti i poticati povećanje proizvodnje i samodostatnost u proizvodnji električne energije što povećava sigurnost opskrbe energijom i otvara potencijal snažnoj elektrifikaciji svih onih grana koje koriste fosilna goriva.“

- iza čl. 38. koji govori o istražnim prostorima dodaju se čl. 38.a, 38.b i 38.c:

Članak 38a

„Istražni prostori ili dijelovi istražnih prostora geotermalne vode u energetske svrhe mogu se prenamijeniti u eksploatacijska polja geotermalne vode iz kojih se može koristiti akumulirana toplina u energetske svrhe koji sadrže ekonomski iskorištene količine.

Članak 38b

Površine izuzete od lociranja naftno-rudarskih objekata i postrojenja tijekom istraživanja i eksploatacije geotermalnih voda su:
- *vodotoci i jezera*
- *inundacijski pojas unutar 250 m uz vodotoke i jezera*
- *I zona sanitarne zaštite izvorišta.*

Kroz prethodni postupak u odabiru lokacije istražne bušotine posebno valorizirati utjecaj na:
- *izvorišta voda za piće, za koje se ne smiju ugroziti količina i rezerve definirane ovim Planom i drugim višim planovima*
- *spomenik prirode..*

Članak 38c

Istražni prostori ili dijelovi istražnih prostora ugljikovodika osiguravaju se na cijelom području

Brodsko-posavske županije izuzev površina definiranih u drugom stavku ovog članka.

Površine izuzete od lociranja postrojenja tijekom istraživanja ugljikovodika su:
- *Vodotoci i stajaćice s bufferom 250m*
- *Rijeka Sava s bufferom 1000m*
- *Ramsarska područja s bufferom 1000m*
- *Park prirode Lonjsko polje*
- *I zona sanitarne zaštite izvorišta voda*
- *strogi rezervat*
- *posebni rezervat*
- *špilje, jame i međunarodno značajna važna staništa za šišmiše*
- *cretovi*
- *spomenik parkovne arhitekture.*

Površine postrojenja tijekom istraživanja ugljikovodika s ograničenjima su:
- *II i III zona sanitarne zaštite izvorišta voda*
- *park prirode*
- *park šuma*
- *regionalni park*
- *značajni krajobraz*
- *ekološka mreža od 10 000 ha*
- *ekološka mreža u kojoj su zastupljeni stanišni tipovi i vrste vezane uz slatkovodna staništa*

Mjere ublažavanja potencijalnih negativnih utjecaja površina za istraživanje ugljikovodika na ekološku mrežu definiraju se:

- *Za područja ekološke mreže manja od 10 000 ha (POVS HR2000426 Dvorina, POVS HR2000427 Gajna, POVS HR2000488 Južni Dilj, POVS HR2001288 Pričac-Lužani, POVS HR2001289 Davor livade, POVS HR2001328 Lonđa; Glogovica i Breznica, POVS HR2001379 Vlakanac-Radinje, POVS HR2001385 Orljava, POVS HR2001389 Banićevac,,POVS HR2001407 Orljavica i vPOVS HR2001511 Suhe livade kod Sinlija)ograničava se provedba Okvirnog plana i programa istraživanja (u daljnjem tekstu: OPP) na način da se unutar ovih područja ne provodi istražno bušenje i eksploatacija ugljikovodika.*
- *U slučaju planiranja istraživanja i eksploatacije ugljikovodika unutar POP HR1000004 Donja Posavina i POP HR1000005 Jelas polje utvrditi rasprostranjenost gnijezdećih populacija ciljnih vrsta ptica i definirati adekvatnu udaljenost od ove skupine ciljnih vrsta, s obzirom na izvor buke tijekom izvođenja radova i rada bušećeg postrojenja.*
- *U slučaju planiranja istraživanja i eksploatacije ugljikovodika unutar POVS HR2000623 Šume na Dilj gori, POVS HR2001311 Sava nizvodno od Hrušćice, POVS HR2001326 Jelas polje s ribnjacima POVS HR2001355 Psunj ne provoditi aktivnosti predviđene Okvirnog plana i programa istraživanja(OPP-om) u neposrednoj blizini vodotoka (unutar 250 metara od ciljnog stanišnog tipa) tj. na područjima rasprostranjenosti ciljnih stanišnih tipova i vrsta vezanih uz kopnene vode.*
- *U slučaju planiranja istraživanja i eksploatacije ugljikovodika unutar POVS HR2000623 Šume na Dilj gori, POVS HR2001311 Sava nizvodno od Hrušćice i POVS HR2001326 Jelas polje prije provođenja aktivnosti OPP-a tijekom postupka ocjene prihvatljivosti zahvata za ekološku mrežu potrebno je identificirati rasprostranjenost prioritetnih stanišnih tipova i vrsta u Natura 2000 području te definirati odgovarajuće mjere ublažavanja.“*

- čl. 49., dopuna članka koja glasi:

„Izvan građevinskih područja, u isključivoj funkciji obavljanja poljoprivrednih djelatnosti, moguća je izgradnja:

- *montažnih i montažno-demontažnih objekata*
- *polumontažnih objekata*
- *čvrstih objekata*
- *objekata i postrojenja (građevina) za istraživanje i eksploataciju geotermalnih voda (zagrijavanje staklenika, plastenika, peradarskih farmi, itd.).“*

3.2. Usklađenje odredbi za provođenje vezano za naftovode i plinovode, (Janaf, Plinacro)

Korigirane su odredbe za provođenje vezano za nazive trasa i dijelom zaštitne pojaseva, a koje je potrebno uvažavati prilikom lociranja građevina iz OIE:

- čl. 23. alineja b), dopuna koja glasi:

„Energetske građevine od važnosti za Državu na području Županije su:
b) Građevine za proizvodnju i transport nafte i plina:
Nafta:
- Postojeći Jadranski naftovod (JANAF) s postojećim Terminalom Slavonski Brod koji se planira proširiti
-Postojeći magistralni naftovod Đeletovci-Ruščica DN 300/50
-Postojeći magistralni naftovod Beničanci-Ruščica DN 300/50
-Planirani naftovod Kutina-Slavonski brod
-Planirani naftovod PEOP
-Planirani međunarodni produktovodi JANAF-a na pravcima od Terminala Slavonski Brod na istok, zapad i jug
-Postojeći produktovod Slobodnica-Bosanski Brod DN 400/50.

Plin:
-Postojeći magistralni plinovod Kutina-Slavonski Brod DN 600/75
-Postojeći magistralni plinovod Slobodnica-Donji Miholjac DN 800/75
-Postojeći magistralni plinovod BS Seoce-MRČ Nova Kapela DN 200/75
-Postojeći magistralni plinovod Nova Kapela-Požega DN 300/50
-Postojeći magistralni plinovod OPČS Slobodnica-MRČ Slavonski Brod DN 400/50
-Postojeći magistralni plinovod PČ Slavonski Brod-MRS Slavonski Brod DN 150/50
-Postojeći magistralni plinovod Našice-Slavonski Brod DN 300/50
-Postojeći magistralni plinovod Slavonski Brod-Vinkovci DN 400/50
-Postojeći spojni plinovod za MRS Nova Gradiška DN 200/50
-Magistralni plinovod Podcrkavlje-PČ Slavonski Brod DN150/50
-Prateći nadzemni objekti: MRS, MRČ, MČS, OPČS i BS
-Planom razvoja plinskog transportnog sustava planirana je izgradnja magistralnih plinovoda Kozarac-Slobodnica, Slobodnica – Sotin.“

- čl. 24. dopuna koja glasi:

„Trasa magistralnih plinovoda planiranih ovim Planom uz uvjete definirane Studijom utjecaja na okoliš i idejnim projektom opskrbe prirodnim plinom Brodsko-posavske županije osnova su za izdavanje lokacijske dozvole.

Magistralni plinovodi Našice-Podcrkavlje DN150, dio plinovoda Slavonski Brod-Vinkovci DN400 stavljeni su van funkcije i evidentirani, isti se prikazuju u prostornim planovima a za njih se ne utvrđuje zaštitni koridor.“

- čl. 113. ispravak greške u nazivu : mijenja se naziv „ugljikohidrati“, nazivom „ugljikovodici“:

- čl. 114. mijenja se i glasi:

„Sigurnosni pojas naftovoda je 100 m lijevo i desno od cjevovoda unutar kojega je potrebno zatražiti uvjete prilikom bilo kakvih zahvata u tom prostoru. Posebnim uvjetima određuju se zaštitni pojasevi oko instalacija, a u cilju sigurnosti ljudi i objekata u kojima žive ili borave ljudi. Zaštitni pojasevi definiraju se prilikom izdavanja posebnih uvjeta kod gradnje stabilnih objekata koji nisu u funkciji njihovih instalacija.

Zaštitni pojasevi naftovoda/plinovoda ovise o promjeru i radnom tlaku cjevovoda, a generalno zaštitni pojas iznosi 30 m, lijevo i desno od osi cjevovoda (plinovod, naftovod, produktovod i sl.), unutar kojega je zabranjeno graditi stabilne objekte namijenjene stalnom ili privremenom boravku ljudi, tj. objekte koji nisu u funkciji proizvodnje nafte i plina.

Uz primjenu posebnih mjera zaštite, zaštitni pojas za cjevovod može biti:
-za promjer cjevovoda od 125 mm 10 m
-za promjer cjevovoda od 125-300 mm 15 m
-za promjer cjevovoda od 300-500 mm 20 m
-za promjer cjevovoda veći od 500 mm 30 m

Oko izgrađene bušotine zaštitna i požarna zona iznosi 30 m u polumjeru oko osi bušotine. Kod trajno napuštenih bušotina (likvidirane - kanal bušotine se nalazi 1,5-2,0 m pod zemljom), sigurnosno-zaštitna zona u kojoj je zabranjeno graditi objekte za boravak i rad ljudi iznosi 3,0 m u polumjeru oko osi kanala trajno napuštene bušotine.“

- čl. 115. mijenja se i glasi:

„U pojasu širokom 5 m s jedne i s druge strane računajući od osi cjevovoda zabranjeno je saditi biljke čije korijenje raste dublje od 1 m, odnosno za koje je potrebno obrađivanje zemljišta dublje od 0,5 m.

Kod paralelnog vođenja infrastrukturnih instalacija (kanalizacija, vodovod, plinovod, el. kabeli, tel. kabeli i ostalo) s instalacijama (naftovoda/plinovoda), minimalna međusobna udaljenost mora biti 5 m od vanjskog ruba infrastrukturnih instalacija do vanjskog ruba cjevovoda.

Na mjestima križanja drugih infrastrukturnih instalacija s cjevovodima, iste obavezno treba postaviti ispod cjevovoda. Vertikalna udaljenost mora biti najmanje 0,5 m računajući od donje kote cjevovoda do gornje kote cjevovoda ili kabela koji se polaže. Kut križanja mora biti između 90° i 60°. Iznad mjesta križanja obavezno postaviti pocinčanu rešetku kao oznaku da ispod postojećeg cjevovoda prolazi najmanje još jedan cjevovod ili kabel.

Na mjestima križanja i paralelnog hoda prometnica, željezničke pruge, vodotoka, kanalske mreže i dr. s instalacijama (naftovoda/plinovoda), međusobna udaljenost definirana je posebnim propisima i sastavni je dio posebnih uvjeta.“

- čl. 126. mijenja se i glasi:

„Dio magistralnog plinovoda Slavonski Brod – Vinkovci DN400 u dužini od oko 2000 m (od PČ Slavonski Brod do Osječke ulice) stavljen je van funkcije te se na taj dio plinovoda više ne primjenjuje zaštitni koridor magistralnog plinova, ali ga je i dalje potrebno prikazivati u prostornim planovima radi položaja cijevi.“

- čl. 128.c. mijenja se i glasi:

„Trase planiranih cjevovoda su prikazane shematski.

Planirani magistralni plinovod je u prostornom planu određen koridorom. Konačna trasa magistralnog plinovoda i pratećih nadzemnih objekata odredit će se prilikom projektiranja gdje će se voditi računa o prostornim planovima i postojećoj infrastrukturi, od nadležnih tijela ishodit će se posebni uvjeti gradnje, provest će se precizne geodetske i geološke izmjere, primijeniti tehnološke inovacije, uzeti u obzir utjecaj zahvata na okoliš, krajobrazne te kulturne vrijednosti (arheologija) i po potrebi provesti dodatna istraživanja. Iznimno su dopuštena pojedinačna odstupanja od planiranog koridora u slučajevima nemogućnosti polaganja plinovoda na određenim lokalitetima koji su pod određenim režimima zaštite ili iz krajobraznih, kulturnih, geoloških, tehničkih, sigurnosnih i ostalih razloga. Moguća odstupanja u pogledu rješenja trase, odnosno koridora magistralnog plinovoda te lokacije i dimenzije njemu pripadajućih nadzemnih objekata, utvrđenih ovim Planom, neće se smatrati izmjenama Plana.

Za postojeće magistralne plinovode, kao i one koji imaju pravovaljan akt za provedbu i gradnju, a još nisu izgrađeni sukladno važećem Pravilniku o tehničkim uvjetima i normativima za siguran transport tekućih i plinovitih ugljikovodika magistralnim naftovodima i plinovodima te naftovodima i plinovodima za međunarodni transport propisuje se zaštitni koridor magistralnog plinovoda koji iznosi 20 metara lijevo i desno od osi plinovoda u kojem je zabranjena gradnja objekata namijenjenih za stanovanje ili boravak ljudi.“

3.3. Usklađenje odredbi za provođenje vezano za zaštitne pojaseve željezničke infrastrukture (HŽ)

Korigirane su odredbe za provođenje vezano za dijelom zaštitne pojaseve željezničke infrastrukture, a sve usklađeno sa zakonima i pravilnicima vezanim za željezničku infrastrukturu:

- čl. 91. mijenja se i glasi:

„Koridore postojećih željezničkih pruga potrebno je štititi u skladu s odredbama Zakona o sigurnosti u željezničkom prometu i ostalom regulativom za područje željezničke infrastrukture.“

- čl. 92. dopunjuje se i glasi:

„Na postojećim trasama željezničkih pruga mogu se vršiti rekonstrukcije dionica u svrhu poboljšanja prometno-tehničkih elemenata, što se ne smatra promjenom trase. Zaštitni pružni pojas je pojas koji čini zemljište s obje strane željezničke pruge, odnosno kolosijeka širine po 100 m, mjereno vodoravno od osi krajnjeg kolosijeka, kao i pripadajući zračni prostor. U zaštitnom pružnom pojasu moguće je graditi uz uvjete gradnje od HŽ Infrastrukture. Unutar koridora željezničkih pruga (zaštitnog pružnog pojasa), mogu se projektnom dokumentacijom planirati korekcije postojećih pruga, građevine, objekti, instalacije, spojevi na postojeću prugu i križanja sa cestama. Na pojedinim mjestima križanja željezničke pruge s cestovnim prometnicama studijskom dokumentacijom predviđeni su denivelirani prijelazi za sve sudionike u prometu. Način rješenja pojedinih prijelaza definirat će se sukladno zakonskoj regulativi kojom se uređuju željeznička infrastruktura, odnosno moguća je denivelacija, ukidanje i svođenje i uvođenje drugih prijelaza ukoliko se pokaže kroz projektno-tehničku dokumentaciju da za to postoje prostorne mogućnosti i ekonomska opravdanost.“

3.4. Usklađenje odredbi za provođenje vezano za zračni promet, (Hrvatska agencija za civilno zrakoplovstvo)

Korigirane su odredbe za provođenje vezano za Zakon o zračnom prometu, Pravilnik o aerodromima i Pravilnik o gradnji i postavljanju zrakoplovnih prepreka, a iste su vezane za ograničenja gradnje građevina iz OIE.:

- čl. 95. dopunjuje se i glasi:

„Postojeća letjelišta na prostoru Županije mogu se koristiti kao športska ili gospodarska letjelišta (poljoprivreda). U sklopu izrade Prostornih planova gradova i općina potrebno je utvrditi opravdanost postojećih letjelišta, te ih prema tome zadržati ili postaviti u drugu namjenu.

Za zahvate u prostoru koji mogu predstavljati zrakoplovnu prepreku (stupovi i dimnjaci, građevine visokogradnje, električni vodovi, žice, kabeli iznad tla, kranovi i pokretne dizalice i vjetroagregati) potrebno je slijedom važećeg Pravilnika o gradnji i postavljanju zrakoplovnih prepreka osigurati označavanje.

Za zahvate u prostoru koji se planiraju u blizini aerodroma:
- razvoja ili promjene u korištenju zemljišta
- postavljanja prepreka koje mogu uzrokovati stvaranje turbulencije opasne za operacije zrakoplova
- korištenja opasnih, zbunjujućih i zavaravajućih svjetala koja mogu ugroziti sigurnost zrakoplova
- korištenja velikih i visoko reflektirajućih površina koje mogu prouzročiti zaslijepljenost
- korištenja izvora nevidljivog zračenja ili prisutnosti pokretnih ili nepokretnih objekata koji mogu ometati ili negativno utjecati na učinkovitost zrakoplovnih komunikacijskih, navigacijskih i nadzornih sustava
- planiranja područja koja mogu potaknuti aktivnosti divljih životinja koje mogu dovesti operacije zrakoplova u opasnost
potrebno je zatražiti posebna uvjete/suglasnost Agencija nadležna za zračni promet .“

3.5. Usklađenje odredbi za provođenje vezano za zaštitu šumskog zemljišta (Zakon o šumama)

Dopunjuje se čl.217. i glasi:

„U cilju zadržavanja površina pod šumom potrebno je spriječiti širenje poljoprivrednih i drugih površina na štetu šuma. U posebnom slučaju (gradnja infrastrukture i sl.) kada se na ekonomski i društveno opravdan način ne može izbjeći zahvaćanje šuma, bilo bi svrhovito osigurati zamjensku površinu i pošumiti je.

U šumi i na šumskom zemljištu može se graditi samo šumska infrastruktura, lovnogospodarski i lovnotehnički objekti, građevine za potrebe obrane i nadzora državne granice, spomenici kojima se obilježavaju mjesta masovnih grobnica žrtava rata i mjesta stradavanja te građevine koje su planirane prostornim planovima. Prostornim planovima može se u šumi i na šumskom zemljištu planirati izgradnja građevina samo ako to iz tehničkih i ekonomskih uvjeta nije moguće planirati izvan šume i šumskog zemljišta.. U sastojinama I. i II. dobnog razreda, sastojinama koje su u fazi oplodnih sječa, šumskim sjemenskim objektima i šumama namijenjenim za znanstvena istraživanja i nastavu ne može se prostornim planovima planirati izgradnja kampova, igrališta za golf i drugih sportsko-rekreacijskih područja. Zahvate infrastrukture u šumskim ekosustavima treba planirati projektirati na način koji je najmanje štetan za šumsko stanište i cjelovitost šumskog kompleksa, vodeći brigu o posebnim geološkim, vegetacijskim, hidrološkim i drugim vrijednostima, te životinjskim vrstama (ekološka mreža, ugroženi i rijetki stanišni tipovi, migratorni koridori rijetkih, osjetljivih ili ugroženih vrsta, utjecaj buke, onečišćenje ispušnim plinovima....).

U svrhu izdavanja lokacijske dozvole i izrade glavnog projekta kada se ne izdaje lokacijska dozvola sukladno posebnom propisu, posebne uvjete za izgradnju građevina iz stavka 2. ovoga članka i izgradnju objekata u pojasu do 50 m od ruba šume za šume i šumska zemljišta u vlasništvu Republike Hrvatske utvrđuje javni šumoposjednik, Ustanova odnosno Pravna osoba, a za šume privatnih šumoposjednika, Ministarstvo.

Gradnju zahvata infrastrukture i zahvata sportsko-rekreacijske namjene ne planirati na način da dođe do zauzeća, fragmentacije ili degradacije šumskih staništa koja predstavljaju prioritetne stanišne tipove ekološke mreže (91H0 Panonske šume s Quercus pubescens unutar POVS HR2000488 Južni Dilj, 91E0* Aluvijalne šume (Alno-Padion, Alnion incanae, Salicion albae) unutar POVS HR2000416 Lonjsko polje, 91E0* Aluvijalne šume (Alno-Padion, Alnion incanae, Salicion albae) unutar POVS HR2001311 Sava*

nizvodno od Hrušćice, 91H0 Panonske šume s Quercus pubescens) unutar POVS HR2000623 Šume na Dilj gori)).*

Gradnju zahvata infrastrukture i zahvata sportsko-rekreacijske namjene ne planirati na način da dođe do zauzeća, fragmentacije ili degradacije pogodnih staništa za prioritetnu vrstu danja medonjica (Euplagia quadripunctaria) unutar POVS HR2000623 Šume na Dilj gori, ključnih staništa ciljnih vrsta vezanih uz šumska staništa unutar POVS HR2000416 Lonjsko polje (za vrste hrastova strizibuba (Cerambyx cerdo), jelenak (Lucanus cervus), vrbina šefljica (Arytrura musculus), Cucujus cinnaberinus i dabar (Castor fiber)) te ključnih staništa ciljnih vrsta ptica vezanih uz šumska staništa unutar POP HR1000004 Donja Posavina (za vrste bjelovrata muharica (Ficedula albicollis), crvenoglavi djetlić (Leiopicus medius) i jastrebača (Strix uralensis)) i POP HR1000005 Jelas polje (za vrste bjelovrata muharica (Ficedula albicollis), jastrebača (Strix uralensis).*

Izbjegavati planiranje zahvata infrastrukture i zahvata sportsko-rekreacijske namjene na način da dođe do gubitka, propadanja ili fragmentacije šumskih ciljnih stanišnih tipova područja očuvanja značajnih za vrste i stanišne tipove (9110 Bukove šume Luzulo-Fagetum unutar POVS HR2001355 Psunj, 91F0 Poplavne miješane šume Quercus robur, Ulmus laevis, Ulmus minor, Fraxinus excelsior ili Fraxinus angustifolia i 9160 Subatlantske i srednjoeuropske hrastove i hrastovo-grabove šume Carpinion betuli unutar POVS HR2000416 Lonjsko polje, 91L0 Ilirske hrastovo-grabove šume (Erythronio-Carpinion) unutar POVS HR2000623 Šume na Dilj gori).

Izbjegavati planiranje zahvata infrastrukture i zahvata sportsko-rekreacijske namjene na način da dođe do gubitka, propadanja ili fragmentacije šumskih staništa koja predstavljaju pogodna staništa za gniježđenje ciljnih vrsta ptica unutar POP HR1000004 Donja Posavina i POP HR1000005 Jelas polje te pogodnih staništa ciljnih vrsta ekološke mreže vezanih uz šumska staništa unutar POVS HR2001326 Jelas polje, HR2000416 Lonjsko polje, HR2001355 Psunj, HR2000623 Šume na Dilj gori te HR2001288 Pričac-Lužani).

Gradnju infrastrukturnih zahvata i zahvata sportsko-rekreacijske namjene izvoditi izvan područja prioritetnih nešumskih ciljnih stanišnih tipova obuhvaćenih neobraslim šumskim zemljištem (6210 Suhi kontinentalni travnjaci (Festuco-Brometalia) (*važni lokaliteti za kaćune) unutar POVS HR2001511 Suhe livade kod Sinlija), izvan područja pogodnih staništa prioritetnih ciljnih vrsta vezanih uz takva staništa (vrsta danja medonjica (Euplagia quadripunctaria*) unutar POVS HR2000623 Šume na Dilj gori) te izvan područja ključnih staništa koja neobraslo šumsko zemljište predstavlja za ciljne vrste područja ekološke mreže (vrste eja strnjarica (Circus cyaneus), orao klokotaš (Clanga clanga), sivi svračak (Lanius minor) vjetruša (Falco vespertinus) te travnjačkaa staništa ključnia za hranjenje značajne negnijezdeće (selidbene) populacije gusaka unutar POP HR1000004 Donja Posavina, vrste siva guska (Anser anser) eja strnjarica (Circus cyaneus) sirijski djetlić (Dendrocopos syriacus) ždral (Grus grus) sivi svračak (Lanius minor) te travnjačkaa staništa ključnia za hranjenje značajne negnijezdeće (selidbene) populacije gusaka unutar POP HR1000005 Jelas polje).*

Pri gradnji infrastrukturnih zahvata i zahvata sportsko-rekreacijske namjene izbjegavati područja nešumskih ciljnih stanišnih tipova obuhvaćenih neobraslim šumskim zemljištem te područja pogodnih staništa ciljnih vrsta vezanih uz takva staništa.“

3.6. Usklađenje odredbi za provođenje vezano za zaštitu od požara i eksplozije

Dodaje se novi čl. 260.a s novim podnaslovom. i glasi:

„10.15 Posebne mjere zaštite

10.15.1. Zaštita od požara i eksplozije

Članak 260.a

Građevine je obvezno graditi u skladu s posebnim propisima o zaštiti od požara te je za one građevine za koje to odgovarajući posebni propis određuje obvezno izraditi elaborat zaštite od požara
U svrhu sprječavanja nastajanja i širenja požara na susjedne građevine, građevina mora biti:
udaljena od susjednih građevina najmanje 4 metra ili manje ako se dokaže da se požar neće prenijeti na susjedne građevine ili
odvojena od susjednih građevina zidom vatrootpornosti 90 minuta koji, u slučaju da građevina ima krovnu konstrukciju koja nadvisuje krov susjedne građevine najmanje 0,5 m ili završava dvostranom konzolom iste vatrootpornosti dužine najmanje 1 m ispod pokrova krovišta koji mora biti od negorivog materijala najmanje dužine na konzoli.
Radi omogućavanja spašavanja osoba iz građevine i gašenja požara na građevini i otvorenom prostoru, građevina mora imati vatrogasni prilaz određene prema posebnom propisu.
Prilikom gradnje ili rekonstrukcije vodoopskrbnih mreža mora se, ukoliko već ne postoji, predvidjeti da vanjska hidrantska mreža za gašenje požara bude određena prema posebnom propisu.
Prilikom prometa, skladištenja ili držanja zapaljivih tekućina i/ili plinova glede sigurnosnih udaljenosti primijeniti odredbe Zakona o zapaljivim tekućinama i plinovima te Pravilnika o zapaljivim tekućinama i Pravilnika o ukapljenom naftnom plinu.“

3.7. Usklađivanje ekološke mreže s važećom Uredbom

Temeljem Zakona o zaštiti prirode („Narodne novine“, br.80/13., 15/18. i 14/19.), Glavna ocjena prihvatljivosti provodi se za strategije, planove i programe, koji sami ili s drugim strategijama, planovima i programima, mogu imati značajan negativan utjecaj na ciljeve očuvanja i cjelovitost područja ekološke mreže. Slijedom navedenog, a kako je u međuvremenu izmijenjena Uredba o ekološkoj mreži i nadležnostima javnih ustanova za upravljanje područjima ekološke mreže („Narodne novine“, br. 80/19.), usklađuje se kartografski prikaz:

- 3.Uvjeti korištenja i zaštite prostora 3.2. Područja primjene posebnih mjera uređenja i zaštite **3.2.3. Područja i dijelovi primjene planskih mjera zaštite s kartom ekološke mreže** kartografski prikaz…..**broj 15.,**

dopunjen je prikaz, područjem vPOVS HR 2001511 suhe livade kod Sinlija

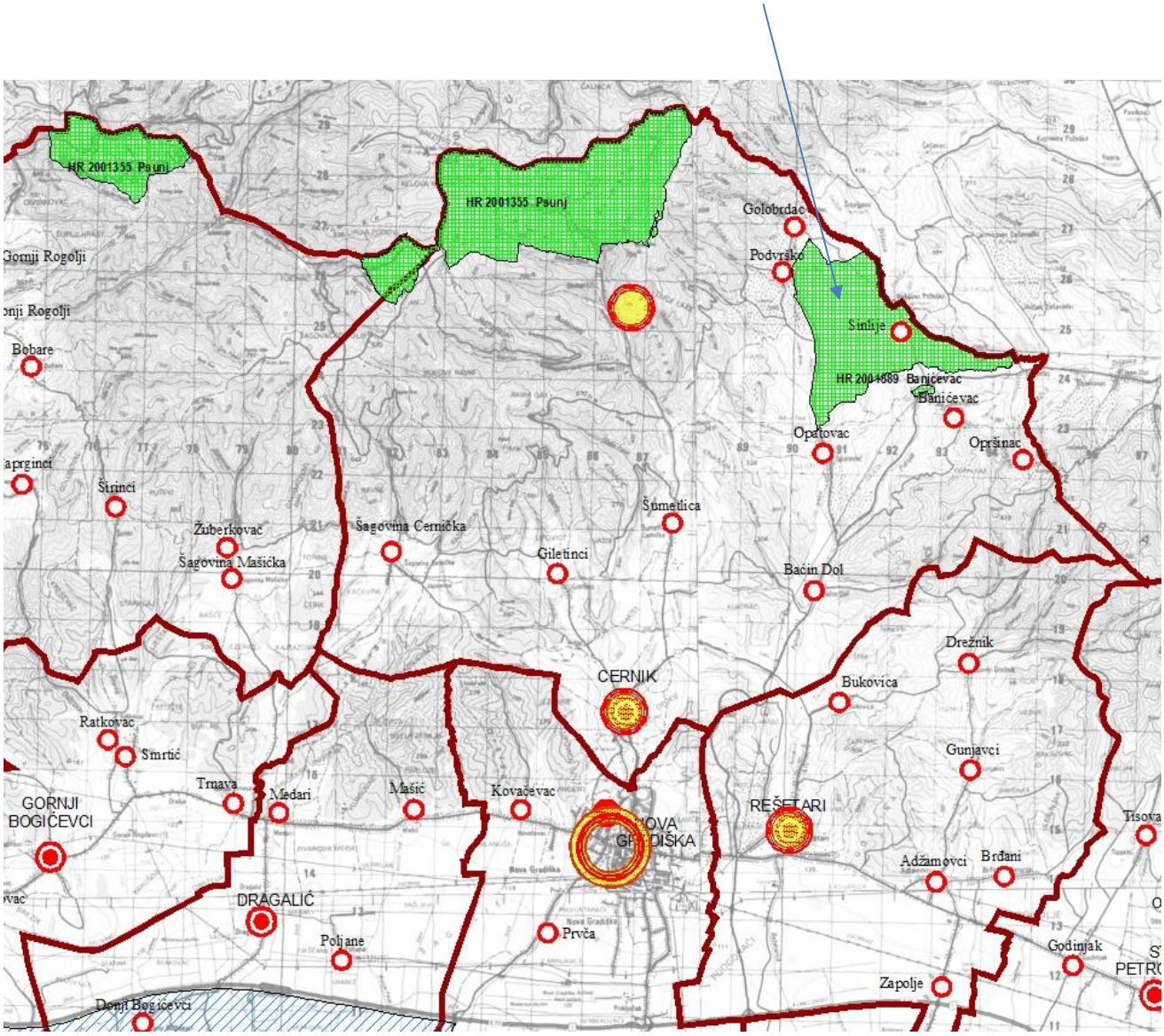

Na istom kartografskom prikazu ispravljaju se tehničke greške vezane za obveznu izradu prostornih planova s člankom
261. pod a) i b)koji je definirao obvezne PPPPO i isti glasi
: „*Na temelju Zakona o prostornom uređenju, Strategije i Programa prostornog uređenja Republike Hrvatske i planskih usmjerenja i određenja u PPŽ utvrđuje se potreba izrade prostornih planova:*
a) Prostornog plana područja posebnih obilježja (PPPPO) za:
1. Park prirode Lonjsko Polje

2. Višenamjenski kanal Dunav-Sava

b) Područja vrijednih dijelova prirode koja su zaštićena temeljem Zakona o zaštiti prirode:
-zaštićeni krajolik »Jezero Petnja« zajedno s posebnim rezervatom šumske vegetacije »Mlada Vodica« i posebnim botaničkim rezervatima »Livade kod Sv. Petke«, »Livade uz akumulacijsko jezero Petnja« i posebnim geološkim rezervatom »Špilja Pljuskara uz jezero Petnja« (sva područja je potrebno obuhvatiti jednim planom uz koordiniranu suradnju općina Sibinj i Podcrkavlje),"

Ova izmjene provedena je u 4. Izmjeni i dopuni plana, a na kartografskom prikazu uočena je tehnička greška - oznake izvan zahvata obveznih PPPPO-- ovom izmjenom obrisani:

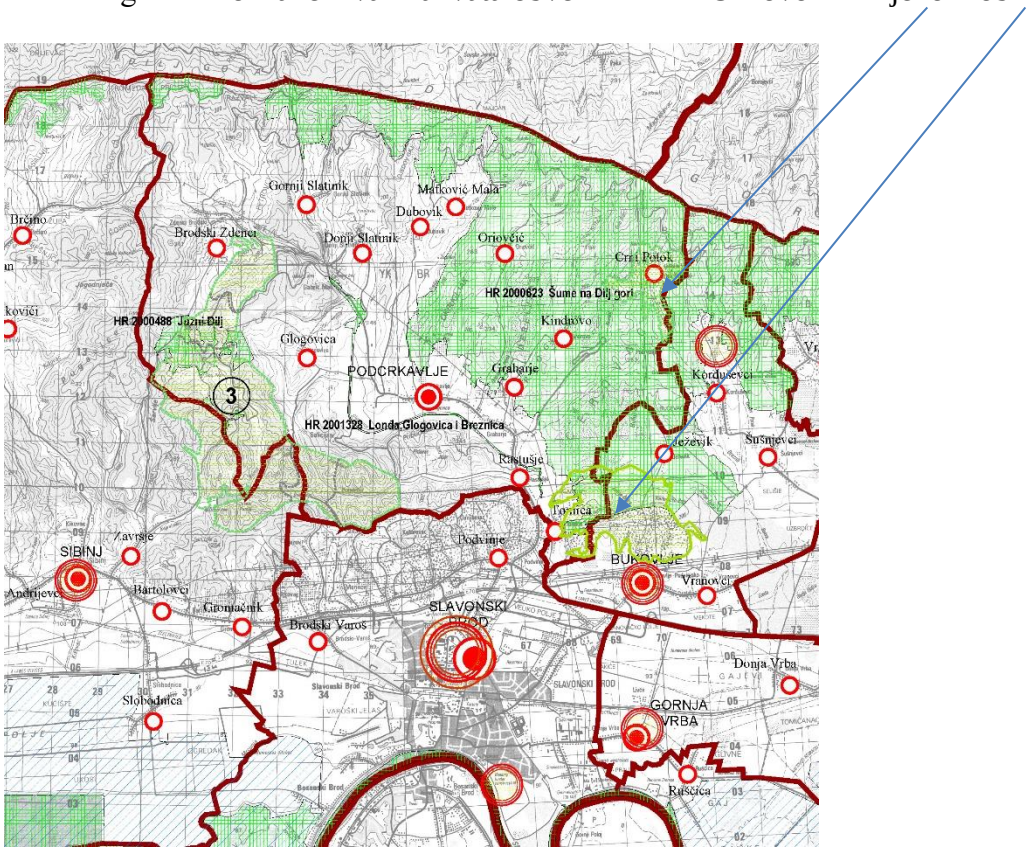

Kartografski prikaz 0. Točke izmjene:

D) Privitak:

- Izvod iz dokumenata prostornog uređenja šireg područja
- Stručne podloge na kojima se temelje prostorno planska rješenja
- Popis sektorskih dokumenata i propisa koje je bilo potrebno poštivati u izradi
- Zahtjevi i mišljenja tijela i pravnih osoba
- Izvješće o javnoj raspravi
- Evidencija postupka izrade i donošenja izmjena i dopuna
- Sažetak za javni uvid

-Izvod iz dokumenata prostornog uređenja šireg područja

-STRATEGIJA PROSTORNOG RAZVOJA REPUBLIKE HRVATSKE (NN 106/17)

„4.5.1.4. Prostorna problematika otpada

Brojne vrijedne i osjetljive površine onečišćene su neodgovarajućim ili nekontroliranim odlaganjem različitih vrsta otpada. Procjenjuje se da danas u Hrvatskoj postoji oko 700, uglavnom neuređenih odlagališta, kojima se služe komunalna poduzeća i oko 1.300 manjih divljih smetlišta. Za dio njih već je utvrđen rizik za zdravlje ljudi i okoliš. Godišnje količine otpada u Hrvatskoj procjenjuju se na 7,720.000 t (1,4 t po stanovniku). Od toga je 1,350.000 t/god. komunalnog, a 330.600 t/god. opasnog otpada. Procjenjuje se da se 10 % otpada odgovarajuće zbrinjava. Samo Buje, Garešnica, Poreč i Sisak
posjeduju odgovarajuća i nadzirana sanitarna odlagališta otpada, a samo u Rijeci (INA-Rafinerija) i Sisku (HERBOS) postoje uređaji za obradu posebnog otpada.

Smanjenje količina i zbrinjavanje otpada treba postati jedna od neodgodivih zadaća u zaštiti i unaprjeđenju stanja okoliša i zaštiti zdravlja ljudi. Unaprjeđivanje odnosa prema problemu otpada na svim razinama, može imati i veliki edukativni značaj u ukupnoj zaštiti okoliša. Izbor lokacija i tehnologija uređaja za trajno odlaganje otpada treba biti u funkciji zaštite i racionalnog korištenja prostora.“

-PROGRAM PROSTORNOG UREĐENJA REPUBLIKE HRVATSKE
(usvojen na sjednici zastupničkog doma Hrvatskog državnog sabora 07.05.1999. god. i izmjena i dopuna NN 84/13)- **na snazi do donošenja Državnog plana prostornog razvoja-izrada u tijeku.**

-Stručne podloge na kojima se temelje prostorno planska rješenja

A. Strategija niskougljičnog razvoja Republike Hrvatske do 2030. s pogledom na 2050. godinu („Narodne novine“, br. 63/21.)
B. Analiza prostornih kapaciteta i uvjeta za korištenje potencijala obnovljivih izvora energije u Republici Hrvatskoj, Stručna podloga za Državni plan prostornog razvoja: Knjiga I, Knjiga II (Fakultet elektrotehnike i računarstva Sveučilišta u Zagrebu i Ekoinvest, 2020.)
C. Strategija prilagodbe klimatskim promjenama u Republici Hrvatskoj za razdoblje do 2040. godine s pogledom na 2070. godinu („Narodne novine“, br. 46/20.)
D. Studija procijene geotermalnog potencijala na prostoru grada Slavonski Brod (Geotermalna energija d.o.o., 2022.)
E. Strateška studija utjecaja nacrta prijedloga 6. Izmjena i dopuna prostornog plana Brodsko-posavske županije (Ekoinvest, 2023.)
F. Glavna ocjena prihvatljivosti za ekološku mrežu nacrta prijedloga 6. Izmjena i dopuna prostornog plana Brodsko-posavske županije (Ekoinvest, 2023-.)
G. Okvirni plan i program istraživanja i eksploatacije ugljikovodika na kopnu (listopad 2022.)
H. Plan razvoja geotermalnog potencijala Republike Hrvatske do 2030. godine (listopad 2022)
I. STRATEŠKA STUDIJA UTJECAJA NACRTA PRIJEDLOGA VI IZMJENA I DOPUNA PROSTORNOG PLANA BRODSKO-POSAVSKE ŽUPANIJE I GLAVNA OCJENA PRIHVATLJIVOSTI ZA EKOLOŠKU MREŽU ,EKOINVEST, 2023.god.

-Popis sektorskih dokumenata i propisa koje je bilo potrebno poštivati u izradi

- Zakon o prostornom uređenju („Narodne novine“, br. 153/13., 65/17., 114/18., 39/19. ,98/19 i 67/23.)
- Zakon o poljoprivrednom zemljištu („Narodne novine“, br. 20/18., 115/18., 98/19. i 57/22.)
- Zakon o šumama („Narodne novine“, br. 68/18., 115/18., 98/19. i 145/20.)
- Zakon o šumskom reprodukcijskom materijalu („Narodne novine“, br. 75/09., 61/11., 56/13., 14/14., 32/19. i 98/19.)
- Zakon o zaštiti okoliša („Narodne novine“, br. 80/13., 153/13., 78/15., 12/18. i 118/18.)
- Zakon o vodama („Narodne novine“, br. 66/19. i 84/21.)
- Zakon o zaštiti prirode („Narodne novine“, br. 80/13., 15/18., 14/19. i 127/19.)
- Zakon o zaštiti od buke („Narodne novine“, br. 30/09., 55/13., 153/13., 41/16., 114/18. i 14/21.)
- Zakon o zaštiti od požara („Narodne novine“, br. 92/10. i 114/22.)
- Zakon o zapaljivim tekućinama i plinovima („Narodne novine“, br. 108/95., 56/10. i 114/22.)
- Zakon o cestama („Narodne novine“, br. 84/11., 22/13., 54/13., 148/13., 92/14., 110/19., 144/21. i 114/22.)
- Zakon o zaštiti i očuvanju kulturnih dobara („Narodne novine“, br. 69/99., 151/03., 157/03., 87/09., 88/10., 61/11., 25/12., 136/12., 157/13., 152/14., 98/15., 44/17., 90/18., 32/20., 62/20., 117/21. i 114/22.)
- Zakon o elektroničkim komunikacijama („Narodne novine“, br. 76/22.)
- Zakon o ublažavanju i uklanjanju posljedica prirodnih nepogoda („Narodne novine“, br. 16/19.)
- Zakon o željeznici („Narodne novine“, br. 32/19., 20/21. i 114/22.)
- Zakon o sigurnosti i interoperabilnosti željezničkog sustava („Narodne novine“, br. 63/20.)
- Zakon o sigurnosti prometa na cestama („Narodne novine“, br. 67/08., 48/10., 74/11., 80/13., 158/13., 92/14., 64/15., 108/17., 70/19., 42/20., 85/22. i 114/22.)
- Pravilnik o sadržaju, mjerilima kartografskih prikaza, obveznim prostornim pokazateljima i standardu elaborata prostornih planova („Narodne novine“, br. 106/98., 39/04., 45/04., 163/04., 148/10. - prestao važiti i 09/11.)
- Pravilnik o otpornosti na požar i drugim zahtjevima koje građevine moraju zadovoljiti u slučaju požara („Narodne novine“, br. 29/13. i 87/15.)
- Pravilnika o tehničkim normativima za izgradnju nadzemnih elektroenergetskih vodova napona od 1kV do 400 kV („Narodne novine“, br. 53/91. i 24/97.)
- Pravilnik o zaštiti poljoprivrednog zemljišta od onečišćenja („Narodne novine“, br. 71/19.)
- Pravilnik o hidrantskoj mreži za gašenje požara („Narodne novine“, br. 08/06.)
- Pravilnik o uvjetima za vatrogasne pristupe („Narodne novine“, br. 35/94., 55/94. i 142/03.)
- Pravilnik o ukapljenom naftnom plinu („Narodne novine“, br. 117/07.)
- Pravilnik o temeljnim zahtjevima za zaštitu od požara elektroenergetskih postrojenja i uređaja („Narodne novine“, br. 146/05.)
- Pravilnik o osiguranju pristupačnosti građevina osobama s invaliditetom i smanjene pokretljivosti („Narodne novine“, br. 78/13.)
- Pravilnik o uređivanju šuma („Narodne novine“, br. 97/18. i 101/18.)
- Pravilnik o zaštiti šuma od požara („Narodne novine“, br. 33/14.)
- Pravilnik o uvjetima za projektiranje i izgradnju priključaka i prilaza na javnu cestu („Narodne novine“, br. 95/14.)
- Pravilnik o prometnim znakovima, opremi i signalizaciji na cestama („Narodne novine“, br. 92/19.)
- Pravilnik o željezničkoj infrastrukturi („Narodne novine“, br. 127/05. i 16/18.)
- Pravilnik o općim uvjetima građenja u zaštitnom pružnom pojasu („Narodne novine“, br. 93/10.)

- Pravilnik o uvjetima za određivanje križanja željezničke pruge i drugih prometnica („Narodne novine“, br. 111/15.)
- Pravilnik o načinu osiguranja prometa na željezničko-cestovnim prijelazima i pješačkim prijelazima preko pruge („Narodne novine“, br. 111/15.)
- Uredba o ekološkoj mreži i nadležnosti javnih ustanova za upravljanje područjima ekološke m/reže(„Narodne novine“, br. 80/19.)
- Uredba o određivanju građevina, drugih zahvata u prostoru i površina državnog i područnog (regionalnog) značaja („Narodne novine“, br. 37/14., 154/14., 30/21. i 75/22.)
- Uredba o strateškoj procjeni utjecaja strategije, plana i programa na okoliš („Narodne novine“, br. 03/17.)
- Uredba o procjeni utjecaja zahvata na okoliš („Narodne novine“, br. 61/14. i 03/17.)
- Uredba o razvrstavanju željezničkih pruga („Narodne novine“, br. 84/21.)
- Uredbu o zakupu šumskog zemljišta u vlasništvu Republike Hrvatske („Narodne novine“, br. 55/19.)
- Uredba o postupku i mjerilima za osnivanje služnosti u šumi ili na šumskom zemljištu u vlasništvu Republike Hrvatske u svrhu izgradnje vodovoda, kanalizacije, plinovoda električnih vodova („Narodne novine“, br. 108/06.)
- Uredba o zakupu šumskog zemljišta u vlasništvu Republike Hrvatske („Narodne novine“, br. 55/19.)
- Uredba o uspostavljanju prava građenja i prava usluge na šumama i šumskom zemljištu u vlasništvu Republike Hrvatske („Narodne novine“, br. 87/19.)
- Uredba o izdavanju energetskih suglasnosti i utvrđivanju uvjeta i rokova priključenja na elektroenergetsku mrežu („Narodne novine“, br. 07/18.)

-Zahtjevi i mišljenja tijela i pravnih osoba

Zahtjevi javnopravnih tijela prema članku 90. Zakona o prostornom uređenju („Narodne novine“, br. 153/13., 65/17., 114/18., 39/19. i 98/19.), zajedno sa zahtjevima za sadržaj SPUO:

- OSJEČKO-BARANJSKA ŽUPANIJA, ZAVOD ZA PROSTORNO UREĐENJE OSJEČKO-BARANJSKE ŽUPANIJE, Klasa: 301-02/22-01/3,Urbroj: 2158-85-22-3 od 14.06.2022;
- HŽ INFRASTRUKTURA, Sektor za razvoj, pripremu i provedbu investicija i EU fondova, Mihanovićeva 12, 10000 Zagreb, 350-01/22/01/02, Urbroj: 2178-03-02/5-22-02 od 14.06.2022.;
- HAKOM, Roberta Frangeša-Mihanovića 9, 10110 Zagreb, Klasa: 350-05/22-01/190,Urbroj: 532-376-05-3-22-02 od 13.06.2022;
- HRVATSKE ŠUME d.o.o., Uprava šuma Podružnica Vinkovci, Odjel za ekologiju i zaštitu šuma, Trg bana Josipa Šokčevića 20, 32100 Vinkovci, Klasa VK/22-01/497, Urbroj:01-00-06/01-22-02 od 15.06.2022;
- BRODSKO-POSAVSKA ŽUPANIJA,OPĆINA BRODSKI STUPNIK, Stjepana Radića 117, 35253 Brodski Stupnik, Klasa: 350-01/22-01/11,Urbroj:2178-3-01-22-2 od 15.06.2022.;
- MINISTARSTVO UNUTARNJI POSLOVA, POLICIJSKA UPRAVA BRODSKO-POSAVSKA, Ivana Mažuranića 9, 35000 Slavonski Brod, Broj: 511-11-03-2-2811/2-2022. MP od 13.06.2022;
- SISAČKO-MOSLAVAČKA ŽUPANIJA, UPRAVNI ODJEL ZA PROSTORNO UREĐENJE, GRADITELJSTVO I OBNOVU, Rimska 28, 44000 Sisak, Klasa: 350-02/22-01/60, Urbroj: 2176-08/01-22-2 od 20.06.2022;
- MINISTARSTVO TURIZMA I SPORTA, Prisavlje 14, 10000 Zagreb, Klasa: 350-02/22-02/510, Urbroj: 529-05-01-02/1-22-2 od 21.06.2022.;
- BRODSKO-POSAVSKA ŽUPANIJA, OPĆINA SIBINJ, 108. brigade ZNG 6, 35252 Sibinj, Klasa: 350-01/22-01/03 Urbroj: 2178-8-03-22-3 ,od 27.06.2022.;
- BRODSKO-POSAVSKA ŽUPANIJA, OPĆINA OKUČANI, Jedinstveni upravni odjel,Trg dr. Franje Tuđmana 1,35430 Okučani, Klasa: 350-02/22-01/1, Urbroj:2178-21-03-2-22-2,od 28.06.2022;
- INA d.d., Istraživanje i proizvodnja nafte i plina, Avenija Većeslava Holjevca 10, 10000 Zagreb, Znak:001/50457184/10-06-22/982-357/AK od 29.06.2022.;
- BRODSKO-POSAVSKA ŽUPANIJA, OPĆINA VELIKA KOPANICA, Vladimira Nazora 1, 35221 Velika Kopanica, Klasa: 350-02/22-01/1,Urbroj: 2178-12-01-22-03 od 28.06.2022.;
- VODOVOD d.o.o. SLAVONSKI BROD, Nikole Zrinskog 25,35000 Slavonski Brod, Znak:02-4566-2/22/KD od 04.07.2022.;

- BRODSKO-POSAVSKA ŽUPANIJA, OPĆINA KLAKAR, Klakar 26a, Klakar, 35208 Ruščica, Klasa: 305-02/22-01/03, Urbroj:2178/07-01-22-3 od 04.07.2022..;
- PLINACRO d.o.o. Savska 88a, 10000 Zagreb, Klasa PL/22-01/1866, Urbroj:T/AĆ-22-02 od 04.07.2022;
- MINISTARSTVO UNUTARNJIH POSLOVA, RAVNATELJSTVO CIVILNE ZAŠTITE, Područni ured civilne zaštite Osijek, Služba civilne zaštite Slavonski Brod, Naselje Slavonija I/11, 35103 Slavonski Brod Klasa:350-02/22-01/58, Urbroj:511-01-384-22-10 od 06.07.2022..;
- BRODSKO-POSAVSKA ŽUPANIJA
- GRAD SLAVONSKI BROD, Upravni odjel za graditeljstvo, prostorno uređenje i zaštitu okoliša, Vukovarska 1, 35000 Slavonski Brod, Klasa350-01/22-01/15, Urbroj:2178/01-10-22-2 od 07.07.2022;
- SISAČKO- MOSLAVAČKA ŽUPANIJA, ZAVOD ZA PROSTORNO UREĐENJE SISAČKO-MOSLAVAČKE ŽUPANIJE, Trg bana Josipa Jelačića 6, 44000 Sisak, Klasa: 350-02/22-01/08, Urbroj: 2176-117-03-22-2 od 05.07.2022.;
- POŽEŠKO- SLAVONSKA ŽUPANIJA, Javna ustanova Zavod za prostorno uređenje Požeško-slavonske županije, Županijska 7, 34000 Požega, Klasa: 350-01/22-01/11, Urbroj: 2177-1-3-3-22-2 od 08.07.2022.;
- HRVATSKA AGENCIJA ZA CIVILNO ZRAKOPLOVSTVO, Grada Vukovara 284, 10000 Zagreb, Klasa: 350-02/22-01/30, Urbroj:376-05-01-22-2 od 06.07.2022.;
- BRODSKO-POSAVSKA ŽUPANIJA, GRAD NOVA GRADIŠKA, Trg kralja Tomislava 1, 35400 Nova Gradiška, Klasa: 350-02/22-01/01, Urbroj:2178-15-02-22-02 od 11.07.2022.;
- MINISTARSTVO GOSPODARSTVA I ODRŽIVOG RAZVOJA, Radnička cesta 80, 10000 Zagreb, Klasa: 391-01/22-01/217, Urbroj:517-07-3-2-22-2 od 11.07.2022.;
- MINISTARSTVO ZDRAVSTVA, Ksaver 200a, 10000 Zagreb, Klasa: 351-03/22-01/30, Urbroj: 534-03-3-2/10-22-2 od 11.07.2022;
- BRODSKO-POSAVSKA ŽUPANIJA, OPĆINA PODCRKAVLJE, Trg 108.brigade ZNG 11, 35201 Podcrkavlje, Klasa: 350-02/22-01/2, Urbroj:2178-13-02/1-22-3 od 11.07.2022.;
- HRVATSKE CESTE, Sektor za pripremu, građenje i rekonstrukciju, Odjel za strateško planiranje, Vončinina 3, 10000 Zagreb, Klasa: 350-02/12-01/27, Urbroj:345-400-440-441/516-22-14/DB od 08.07.202.;
- BRODSKO- POSAVSKA ŽUPANIJA, OPĆINA DONJI ANDRIJEVCI, Trg kralja Tomislava 5, 35214 Donji Andrijevci, Klasa: 350-01/22-01/6, Urbroj:2178/-4-22-1 od 11.07.2022;
- HOPS, Prijenosno područje Osijek, Služba za upravljanje ,Vukovarska cesta 217, 31000 Osijek, Klasa: 700/22-16/01, Urbroj: 3-002-001-02/IP-22-24 od 08.07.2022.;
- HEP OPERATOR DISTRIBUCIJSKOG SUSTAVA, Elektra Slavonski Brod, Petra Krešimira IV 11, 35000 Slavonski Brod, Broj i znak: 401000102/3656/22ZM od 11.07.2022;
- MINISTARSTVO POLJOPRIVREDE, Uprava za poljoprivredno zemljište, biljnu proizvodnju i tržište , Grada Vukovara 78, 10000 Zagreb, Klasa: 350-02/22-01/317, Urbroj: 525-06/197-22-2 od 06.07.2022.god.;
- MINISTARSTVO OBRANE, Uprava za materijalne resurse, Sektor za vojnu infrastrukturu i zaštitu okoliša, Služba za vojno graditeljstvo i energetsku učinkovitost, Trg kralja Petra

Krešimira IV 1, 10000 Zagreb, Klasa: 350-01/22-02/369, Urbroj: 512M3-020201-22-4. od 21.07.2022.;

Zahtjevi za sadržaj SPUO

- MINISTARSTVO GOSPODARSTVA I ODRŽIVOG RAZVOJA, Uprava za zaštitu prirode , Radnička cesta 80, 10000 Zagreb Klasa: : 352-07/22-04/22 URBROJ: 517-10-2-3-22-6, od 18.07.2022.;
- REPUBLIKA HRVATSKA, BRODSKO-POSAVSKA ŽUPANIJA, OPĆINA VRPOLJE, Jedinstveni upravni odjel, Klasa: 351-01/22-01/09, Urbroj:2178 11-03-22-3 od 20.07.2022;
- HRVATSKE AUTOCESTE d.o.o., Širolina 4, 10000 Zagreb, Klasa: 350-01/ 22-01/47 URBROJ:4211-100-22-03 od 18.07.2022.;
- REPUBLIKA HRVATSKA, MINISTARSTVO GOSPODARSTVA I ODRŽIVOG RAZVOJA, Uprava za klimatske aktivnosti, Radnička cesta 80, 10000 Zagreb, Klasa: 350-01/19-01,Urbroj:2178/1-33-19-02 od 25.03.2019.;
- REPUBLIKA HRVATSKA, BRODSKO-POSAVSKA ŽUPANIJA, OPCINA STARA GRADIŠKA, Načelnik, Klasa: 350-01/22-01/04 URBROJ: 2178-24-01-22-3 od 13.07.2022..;
- REPUBLIKA HRVATSKA, POŽESKO-SLAVONSKA ŽUPANIJA, Upravni odjel za prostorno uređenje, graditeljstvo i zaštitu okoliša, Odsjek za zaštitu okoliša i prirode. KLASA: 351-02/22-02/26 URBROJ: 2177-07-02/1-22-2 od 08.07.2022.;
- INA istraživanje i proizvodnja nafte i plina Komercijalni poslovi i podrška poslovanja, Odnosi s državnom i lokalnom upravom, Avenija Većeslava Holjevca 10,10 002 Zagreb, Naš znak - Re 001/50457184/11-07-22/1112-383/AK od 11.07.2022.;
- REPUBLIKA HRVATSKA, MINISTARSTVO ZDRAVSTVA, KLASA: 351-03/22-01/39, URBROJ: 534-03-3-2/10-22-2 od 11.07.2022.;
- REPUBLIKA HRVATSKA ,MINISTARSTVO GOSPODARSTVA I ODRŽIVOG RAZVOJA, KLASA: 391-01/22-01/231 URBROJ: 517-07 -3-2-22-2od 12.07.2022;
- REPUBLIKA HRVATSKA ,MINISTARSTVO GOSPODARSTVA I ODRŽIVOG RAZVOJA, KLASA: 391-01/22-01/217 URBROJ: 517-07-3-2-22-2 od 11.07.2022
- VODOVOD ZAPADNE Slavonije d .o o za javnu vodoopskrbu i javnu odvodnju, Ivana Gundulića 150, 35400 Nova Gradiška, Klasa:350-02/19-01/ 28 Urbroj: 316/2022 od 20.02.2019.;
- ZAVOD ZA PROSTORNO UREDENJE, POZEŠKO-SLAVONSKE ŽUPANIJE, Županijska 7, 34000 Požega, Klasa: 351-01/22-01/05 Urbroj: 2177-1-3-3-22-2 od 08.07.2022.;
- HRVATSKE ŠUME d.o.o., ODJEL ZA EKOLOGIJUI ZAŠTITU ŠUMA, Ulica kneza Branimira 1, 10000 Zagreb, KLASA: VK/2-01/497, URBROJ:01-00-06/01-22-04 od 05.07.2022.;
- REPUBLIKA HRVATSKA, MINISTARSTVO GOSPODARSTVA I ODRŽIVOG RAZVOJA, UPRAVA ZA PROCJENU UTJECAJA NA OKOLIŠ I ODRZIVO GOSPODARENJE OTPADOM, Radnička cesta 80, 10000 Zagreb, KLASA: 351-03/22-01/1205, URBROJ: 517-05-1-1-22-2 od 28.06.2022.;
- REPUBLIKA HRVATSKA

- MINISTARSTVO UNUTARNJIH POSLOVA RAVNATELJSTVO CIVILNE ZAŠTITE, Područni ured civilne zaštite Osijek, Služba civilne zaštite Slavonski Brod, KLASA: 351-02/22-02/10 URBROJ: 511-01-384-22-2 od 06.07.2022.;
- REPUBLIKA HRVATSKA, VUKOVARSKO-SRIJEMSKA ŽUPANIJA, Služba za prostorno planiranje, gradnju i zaštitu okoliša, Odsjek za zaštitu okoliša i prirode, KLASA: 351-01/22-12/01 URBROJ: 2196-14-01-22-02 od 01.07.2022.;
- PLINACRO d.o.o., KLASA:PL/22-01/1962 URBROJ:T/AC-22-2od 04.07.2022.;
- ZAVOD ZA PROSTORNO URE0ENJE SISAČKO - MOSLAVAČKE ZUPANIJE, Trg bana J.Jelačića 6, 44 000 Sisak, Klasa: 351-02/22-02/03 Urbroj: 2176-117-04-22-2 od 04.07.2022.;
- REGIONALNI CENTAR ZA GOSPODARENJE OTPADOM ŠAGULJE d.o.o.,Trg pobjede 26a,35000 Slavonski Brod, KLASA: 350-01/22-01/01 URBROJ: 2178/ 01-33-22-01. od 04.07.2022.;
- JAVNA USTANOVA ZAVOD ZA PROSTORNO UREĐENJE ,OSJEČK0-BARAN JSKE ŽUPANIJE, Europska avenija 11, 31000 Osijek KLASA: 351-04/22-02/2 URBROJ: 2158-85-22-2 od 04.07.2022.;
- REPUBLIKA HRVATSKA, BRODSKO-POSAVSKA ZUPANIJA,OPCINA VRPOLJE, JEDINSTVENI UPRAVNI ODJEL, Klasa: 351-01/22-01/09 Urbroj: 2178-11-03-22-2 od 01.07.2022.;
- REPUBLIKA HRVATSKA, MINISTARSTVO MORA, PROMETA I INFRASTRUKTURE, KLASA: 350-02/22-01/49 URBROJ: 530-06-1-1-22-4 od 30.06.2022.;
- REPUBLIKA HRVATSKA, SISAČKO-MOSLAVAČKA ŽUPANIJA, Upravni odjel za prostorno uređenje, graditeljstvo i obnovu, Rimska 28,Sisak, KLASA: 350-02/22-01/60 URBROJ: 2176-08/01-22-4 od 24.06.2022.;
- REPUBLIKA HRVATSKA, MINISTARSTVO OBRANE ZAGREB, Uprava za materijalne resurse sektor za vojnu infrastrukturu i zaštitu okoliša, KLASA: 351-01/22-02/1 URBROJ: 512M3-020103-22-33 od 27.06.2022.;
- REPUBLIKA HRVATSKA, OSJEČKO-BARANJSKA ŽUPANIJA, Upravni odjel za prostorno uređenje, graditeljstvo i zaštitu okoliša , KLASA: 35l -04/22-04/3 URBROJ: 2158-16-03/02-22-2 od 30.06.2022.;
- REPUBLIKA HRVATSKA, BRODSKO-POSA VSKA ŽUPAN IJA, OPĆINA GARČIN, Jedinstveni upravni odjel Općine Garčin,KLASA: 350-02/22-01/01 URBROJ: 2178-6-03/1-22-0 l od 27.06.202.;
- HŽ INFRASTRUKTURA, Mihanovićeva 12, 10000 Zagreb, broj.5688/22, 1.3.1. SK od 27.06.2022.

1142

J A V N A U S T A N O V A
ZAVOD ZA PROSTORNO UREĐENJE
OSJEČKO-BARANJSKE ŽUPANIJE
31 000 Osijek, Europska avenija 11

REPUBLIKA HRVATSKA
BRODSKO-POSAVSKA ŽUPANIJA
2178/1-03 UPRAVNI ODJEL ZA GRADITELJSTVO, INFRASTRUKTURU I ZAŠTITU OKOLIŠA - SLAVONSKI BROD

Primljeno: 15. 06. 2022		
Klasifikacijska oznaka		Ustroj. jed.
350-01 / 22-01 / 02		03
Urudžbeni broj		Pril. / Vrij.
22-3		- /

KLASA: 350-02/22-01/31
URBROJ: 2158-85-22-3
U Osijeku, 14. lipnja 2022. godine

BRODSKO-POSAVSKA ŽUPANIJA
Upravni odjel za graditeljstvo,
infrastrukturu i zaštitu okoliša

Petra Krešimira IV br.1
35000 Slavonski Brod

Predmet: ***6. Izmjene i dopune Prostornog plana Brodsko-posavske županije - očitovanje, daje se***

Veza: KLASA: 350-01/22-01/02; URBROJ: 2178-03-02/5-22-02 od 08. lipnja 2022. godine

Poštovani,

Dana 10. lipnja 2022. godine zaprimljen je vaš dopis kojim nas obavještavate o pokretnju 6. Izmjena i dopuna Prostornog plana Brodsko-posavske županije. Odluka o izradi objavljena je u "Službenom vjesniku Brodsko-posavske županije" broj 18. od 06. lipnja 2022. godine.

Uvidom u razloge za izradu i obuhvat 6. Izmjena i dopuna Prostornog plana Brodsko-posavske županije opisane u člancima 5. i 6. Odluke o izradi, obavještavamo vas da nemamo posebnih zahtjeva za izradu.

S poštovanjem,

JAVNA USTANOVA ZAVOD ZA PROSTORNO UREĐENJE OSJEČKO-BARANJSKE ŽUPANIJE OSIJEK

Ravnatelj:
Oliver Grigić, dipl.ing.arh.

tel:(031) 213-378; fax:(031) 213-377; www.prostorobz.hr; e-mail:prostor@prostorobz.hr Matični Broj: 02427320 OIB: 20431997982

1558

REPUBLIKA HRVATSKA
BRODSKO-POSAVSKA ŽUPANIJA
21. /.03 UPRAVNI ODJEL ZA GRADITELJSTVO
INFRASTRUKTURU I ZAŠTITU OKOLIŠA SLAVONSKI BROD

Primljeno: 17. 06. 2022		
Klasifikacijska oznaka	Ustroj. jed.	
350-01/22-01/02	03	
Urudžbeni broj	Pril.	Vrij.
376-22-04		

HŽ INFRASTRUKTURA
10000 Zagreb, Mihanovićeva 12

SEKTOR ZA RAZVOJ, PRIPREMU I PROVEDBU INVESTICIJA I EU FONDOVA

tel: +385 (0)1 453 4542
fax: +385 (0)1 378 3396
e-mail: marin.prebezic@hzinfra.hr
naš broj i znak: 5405 /22, 1.3.1. /M.P.
vaš broj i znak: KLASA: 350-01/22-01/02
URBROJ: 2178-03-02/5-22-02
datum: 14. lipnja 2022.

REPUBLIKA HRVATSKA
BRODSKO-POSAVSKA ŽUPANIJA
Upravni odjel za graditeljstvo, infrastrukturu i zaštitu okoliša
Petra Krešimira IV br. 1
35000 Slavonski Brod

Predmet: Izrada VI. Izmjena i dopuna Prostornog plana Brodsko-posavske županije
- dostava zahtjeva

Temeljem dopisa Brodsko-posavske županije KLASA: 350-01/22-01/02; URBROJ: 2178-03-02/5-22-02, zaprimljenog dana 13.06.2022. godine, a u vezi izrade VI. izmjena i dopuna Prostornog plana Brodsko-posavske županije dostavljamo Vam sljedeće;

Područjem Brodsko-posavske županije prolaze željezničke pruge:
- željeznička pruga za međunarodni promet M104 Novska – Tovarnik – DG
- željeznička pruga za međunarodni promet M303 Strizivojna-Vrpolje – Slavonski Šamac – DG
- željeznička pruga za lokalni promet L205 Nova Kapela - Našice

Na području Brodsko-posavske županije nalaze se sljedeća službena mjesta:
- kolodvori: Okučani, Nova Gradiška, Staro Petrovo Selo, Nova Kapela / Batrina, Oriovac, Sibinj, Slavonski Brod, Garčin, Andrijevci, Kopanica / Beravci i Slavonski Šamac,
- stajališta: Dragalić, Zapolje, Vrbova, Lužani / Malino, Brodski Stupnik, Kuti, Stari Slatnik, Slobodnica, Donja Vrba, Zadubravlje, Staro Topolje, Perkovci, Sikirevci i Dragovci

HŽ Infrastruktura d.o.o. u okviru Instrumenta Europske unije za povezivanje Europe provela je izradu Studijske dokumentacije za modernizaciju željezničke pruge M104 Novska-Tovarnik-GD, dionica Okučani-Vinkovci u sklopu koje su izrađena Idejna rješenja, Studija izvodljivosti, Analiza troškova i koristi, te Studije utjecaja na okoliš. Izrađena studijska dokumentacija predstavlja razvojne planove HŽ Infrastrukture d.o.o. na području Brodsko-posavske županije.

Projekt modernizacije željezničke pruge M104 Novska-Tovarnik-GD, dionica Okučani-Vinkovci sukladno Uredbi o određivanju građevina, drugih zahvata u prostoru i površina državnog i područnog (regionalnog) značaja (NN 37/14, 154/14, 30/21) građevina je državnog značaja te je za isti prostorno-planskom dokumentacijom potrebno osigurati propisani koridor.

Do sada izrađena dokumentacija za modernizaciju željezničke pruge M104 Novska-Tovarnik-GD, dionica Okučani-Vinkovci u skladu je sa važećim Prostornim planom Brodsko-posavske županije stoga sa stajališta HŽ Infrastrukture d.o.o. za predmetne VI. izmjene i dopune Prostornog plana

HŽ INFRASTRUKTURA d.o.o. ZAGREB, Mihanovićeva 12, TRGOVAČKI SUD U ZAGREBU, MBS: 080590485, OIB 39901919995,
Naziv i sjedište banke: Privredna banka Zagreb d.d., Zagreb, Radnička cesta 50, BROJ RAČUNA: HR4423400091110252804,
TEMELJNI KAPITAL: 224.188.000,00 kuna,
PREDSJEDNIK UPRAVE: Ivan Kršić, dipl. ing. građ.
ČLANOVI UPRAVE: mr. sc. Darko Barišić, dipl. ing.; Marijan Čužić, dipl. ing.; mr. sc. Damir Lončarić, dipl. ing. stroj.; Subhi Tawfiq, mag. ing. traff.

Brodsko-posavske županije nemamo zahtjeva za izmjene i dopune grafičkog dijela važećeg Prostornog plana Brodsko-posavske županije.

Nadalje, projekt modernizacije željezničke pruge M104 Novska-Tovarnik-GD, dionica Okučani-Vinkovci strateški je projekt RH sufinanciran od strane EU stoga u cilju sprečavanja zastoja u provedbi projekta ovim putem sa stajališta HŽ Infrastrukture d.o.o. tražimo da se kroz predmetne VI. izmjene i dopune Prostornog plana Brodsko-posavske županije u tekstualni dio za ovaj zahvat državne linijske infrastrukture propiše neposredna provedba temeljem Prostornog plana Brodsko-posavske županije.

Nastavno na prije navedeno molimo da se kroz VI. izmjene i dopune Prostornog plana uređenja Brodsko-posavske županije tekstualni dio plana dopuni sa sljedećim:
„Unutar koridora željezničkih pruga, mogu se projektnom dokumentacijom planirati korekcije postojećih pruga, građevine, objekti, instalacije, spojevi na postojeću prugu i križanja sa cestama. Na pojedinim mjestima križanja željezničke pruge s cestovnim prometnicama studijskom dokumentacijom predviđeni su denivelirani prijelazi za sve sudionike u prometu. Način rješenja pojedinih prijelaza definirat će se sukladno zakonskoj regulativi kojom se uređuje željeznička infrastruktura, odnosno moguća je denivelacija, ukidanje i svođenje i uvođenje drugih prijelaza ukoliko se pokaže kroz projektno – tehničku dokumentaciju da za to postoje prostorne mogućnosti i ekonomska opravdanost. Konačan način definirat će se projektnom dokumentacijom na razini idejnih i glavnih projekata."
te odredbom o neposrednoj provedbi:
„Gradnja i/ili rekonstrukcija željezničkih pruga državnog i županijskog značaja omogućena je direktnom provedbom ovog Prostornog plana Brodsko-posavske županije."

Prilikom izrade VI. izmjena i dopuna Prostornog plana Brodsko-posavske županije potrebno je, uz prethodno zatraženu dopunu, zadržati sve do sada definirane podatke u tekstualnom i grafičkom dijelu Prostornog plana Brodsko-posavske županije.

Zaštitni pružni pojas je pojas koji čini zemljište s obje strane željezničke pruge odnosno kolosijeka širine po 100 metara, mjereno vodoravno od osi krajnjeg kolosijeka, kao i pripadajući zračni prostor.
Za pojašnjenje, Zakonom o sigurnosti i interoperabilnosti željezničkog sustava (»Narodne novine«, broj 63/20) u Čl. 6. stavak (1) točka 71. jasno je definiran pojam i značenje zaštitnog pružnog pojasa. Navedeno ne isključuje mogućnost izgradnju građevina, postrojenja, uređaja i svih vrsta vodova za potrebe vanjskih korisnika, već je iste moguće graditi uz uvjete gradnje od HŽ Infrastrukture d.o.o. u skladu s Pravilnikom o općim uvjetima za građenje u zaštitnom pružnom pojasu. (»Narodne novine«, broj 93/10) kao što je i navedeno u predmetnom stavku.

U popisu sektorskih dokumenata i propisa koje treba poštivati pri izradi plana navodimo zakonsku regulativu za područje željezničke infrastrukture:

- Zaključak Vlade Republike Hrvatske o donošenju Nacionalnog programa željezničke infrastrukture za razdoblje 2016. – 2020. godine (»Narodne novine«, broj 103/15)
- Zakon o željeznici (»Narodne novine«, broj 32/19 i 20/21)
- Zakon o sigurnosti i interoperabilnosti željezničkog sustava (»Narodne novine«, broj 63/20)
- Uredba o razvrstavanju željezničkih pruga (»Narodne novine«, broj 84/21)
- Pravilnik o željezničkoj infrastrukturi (»Narodne novine«, broj 127/05 i 16/06)
- Pravilnik o općim uvjetima za građenje u zaštitnom pružnom pojasu (»Narodne novine«, broj 93/10)

list 2/3

- Pravilnik o uvjetima za određivanje križanja željezničke pruge i drugih prometnica (»Narodne novine«, broj 111/15)
- Pravilnik o načinu osiguranja prometa na željezničko-cestovnim prijelazima i pješačkim prijelazima preko pruge (»Narodne novine«, broj 111/15)

Molimo da prilikom izrade predmetnih VI. izmjena i dopuna Prostornog plana Brodsko-posavske županije uvažite ove zahtjeve HŽ Infrastrukture d.o.o..

S poštovanjem,

Direktor Sektora za razvoj,
pripremu i provedbu investicija i
EU fondova

Mirko Franović, dipl. ing. grad.

INFRASTRUKTURA d.o.o. ZAGREB HŽ

list 3/3

1579

HAKOM

REPUBLIKA HRVATSKA
BRODSKO-POSAVSKA ŽUPANIJA
2178/1-03 UPRAVNI ODJEL ZA GRADITELJSTVO, INFRASTRUKTURU I ZAŠTITU OKOLIŠA - SLAVONSKI BROD

Primljeno: 21. 06. 2022		
Klasifikacijska oznaka	Ustroj. jed.	
350-01/22-01/02	03	
Urudžbeni broj	Pril.	Vrij.
376-22-05		

KLASA: 350-05/22-01/190
URBROJ: 376-05-3-22-02
Zagreb, 13. lipnja 2022.

Republika Hrvatska
Brodsko-Posavska županija
Upravni odjel za graditeljstvo, infrastrukturu i zaštitu okoliša
Sjedište Slavonski Brod
Petra Krešimira IV 1
35000 Slavonski Brod

Predmet: **Brodsko-Posavska županija**
VI. IZMJENE I DOPUNE PROSTORNOG PLANA UREĐENJA BRODSKO - POSAVSKE ŽUPANIJE
zahtjevi – smjernice za izradu

Veza: Vaš dopis KLASA: 350-01/22-01/02, URBROJ: 2178-03-02/5-22-02, od 8. lipnja 2022.

Poštovani,

temeljem vašega zahtjeva obavještavamo vas da je prema odredbi čl. 3. Zakona o elektroničkim komunikacijama (NN br. 73/08, 90/11, 133/12, 80/13, 71/14 i 72/17; dalje: ZEK), elektronička komunikacijska infrastruktura, obavljanje djelatnosti elektroničkih komunikacijskih mreža i usluga, prostorno planiranje, gradnja, održavanje, razvoj i korištenje elektroničkih komunikacijskih mreža, elektroničke komunikacijske infrastrukture i druge povezane opreme te upravljanje i uporaba radiofrekvencijskog spektra, adresnog i brojevnog prostora, kao prirodno ograničenih općih dobara, **od interesa su za Republiku Hrvatsku** i da se prema odredbi iz čl. 25. st. 2. ZEK-a **elektronička komunikacijska infrastruktura mora planirati u dokumentima prostornog uređenja**. Temeljem odredbi čl. 25. st. 3. ZEK-a, Hrvatska regulatorna agencija za mrežne djelatnosti (dalje: HAKOM) u postupku donošenja dokumenata prostornog uređenja donosi prethodno mišljenje kojim se potvrđuje da se dokumentom prostornog uređenja uređuje gradnja elektroničke komunikacijske infrastrukture i druge povezane opreme u skladu s pravilnicima ZEK-a i u skladu s mjerilima razvoja elektroničke komunikacijske infrastrukture i druge povezane opreme koja je propisana Uredbom Vlade Republike Hrvatske (Uredba o mjerilima razvoja elektroničke komunikacijske infrastrukture i druge povezane opreme, NN br. 131/12 i 92/15). Također, temeljem odredbi iz čl. 25. st. 11. ZEK-a, HAKOM **utvrđuje i izdaje zahtjeve i mišljenja** u postupku izrade i donošenja dokumenata prostornog uređenja.

Sukladno odredbama iz čl. 72. Zakona o prostornom uređenju (NN br. 153/13) prostorni plan županije određuje koridore infrastrukture županijskog značaja dakle i koridore elektroničke komunikacijske infrastrukture. U skladu s prethodno navedenim zakonskim odredbama predmetni **PPU** treba sadržavati **smjernice** za izgradnju nove i rekonstrukciju-širenje postojeće elektroničke komunikacijske infrastrukture kako slijedi:
Novu elektroničku komunikacijsku infrastrukturu za pružanje javnih komunikacijskih usluga **putem elektroničkih komunikacijskih vodova,** odrediti **planiranjem koridora** primjenjujući slijedeća načela:

- za velike gradove, gradove i naselja gradskog obilježja: podzemno u zoni pješačkih staza ili zelenih površina;
- za ostala naselja: podzemno i/ili nadzemno u zoni pješačkih staza ili zelenih površina;

HRVATSKA REGULATORNA AGENCIJA ZA MREŽNE DJELATNOSTI
Ulica Roberta Frangeša-Mihanovića 9, 10110 Zagreb / OIB: 87950783661 / Tel: (01) 7007 007, Faks: (01) 7007 070 / www.hakom.hr

- za međunarodno, magistralno i međumjesno povezivanje: podzemno slijedeći koridore prometnica ili željezničkih pruga. Iznimno kada je to moguće, samo radi bitnog skraćivanja trasa, koridor se može planirati i izvan koridora prometnica ili željezničkih pruga vodeći računa o pravu vlasništva.

Za izgrađenu elektroničku komunikacijsku infrastrukturu za pružanje javnih komunikacijskih usluga **putem elektroničkih komunikacijskih vodova,** planirati **dogradnju, odnosno rekonstrukciju** te eventualno proširenje radi implementacije novih tehnologija i/ili kolokacija odnosno potreba novih operatora, **vodeći računa o pravu zajedničkog korištenja** od strane svih operatora.

Novu elektroničku komunikacijsku infrastrukturu za pružanje komunikacijskih usluga **putem elektromagnetskih valova, bez korištenja vodova**, odrediti planiranjem postave **baznih stanica i njihovih antenskih sustava** na antenskim prihvatima na izgrađenim građevinama i rešetkastim i/ili jednocijevnim stupovima u gradovima, naseljima i izvan njih, **bez detaljnog definiranja (točkastog označavanja) lokacija** različito za:

- gradove i gusto naseljena područja ili njihove dijelove i to posebno za brdovita i posebno za ravničasta područja;
- ostala naselja i to posebno za brdovita i posebno za ravničasta područja;

vodeći računa o mogućnosti pokrivanja tih područja radijskim signalom koji će se emitirati radijskim sustavima smještenim na te antenske prihvate (zgrade i/ili stupove) uz **načelo zajedničkog korištenja** od strane svih operatora-koncesionara, gdje god je to moguće.

Prostorni planovi **ne smiju sadržavati nazive tvrtki (operatora), uređaja i nazivlja** kojima bi se moglo narušiti pravo na ravnopravno tržišno natjecanje.

Podatke o postojećoj elektroničkoj komunikacijskoj infrastrukturi u zoni obuhvata plana kao i podatke o pokrivenosti područja radijskim signalom operatora pokretnih komunikacija, projektant-planer prikuplja od nadležnog ureda za katastar, operatora za pružanje elektroničkih komunikacijskih usluga uz uporabu radiofrekvencijskog spektra i operatora za pružanje elektroničkih komunikacijskih usluga putem elektroničkih komunikacijskih vodova. Popis u privitku. Prije prihvaćanja konačnog prijedloga PPU-a, nositelj izrade dužan je pribaviti mišljenje HAKOM-a.

S poštovanjem,

RAVNATELJ
mr.sc. Miran Gosta
(elektronički potpisala ovlaštena osoba)

Privitak (1)
1. Popis operatora

Dostaviti:
1. Naslovu preporučeno


MIRAN GOSTA
HR-39795581455

Elektronički potpisano: 13.06.2022T13:03:51 (UTC:2022-06-13T11:03:51Z)

Provjera: https://epotpis.rdd.hr/provjera
Broj zapisa: f9f59211-e019-4f7a-9b88-a2ae3717c574

Vjerodostojnost ovog dokumenta možete provjeriti skeniranjem QR koda. Ako je dokument identičan prikazanom izvorniku u digitalnom obliku, HAKOM potvrđuje njegovu vjerodostojnost.

POPIS OPERATORA ZA PRUŽANJE ELEKTRONIČKIH KOMUNIKACIJSKIH USLUGA PUTEM ELEKTRONIČKIH KOMUNIKACIJSKIH VODOVA

1	HRVATSKI TELEKOM d.d.	Harambašićea 39	10000 Zagreb	01/49 18 658	Odjel za elektroničko komunikacijsku infrastrukturu (EKI) Web sučelje: https://eki-zahtjevi.t.ht.hr
2	OT-OPTIMA TELEKOM d.d.	Bani 75a, Zagreb	10010 Zagreb	01/5554 559	Odsjek za upravljanje mrežnom infrastrukturom Web sučelje: https://eki-izjave.optinet.hr
3	A1 Hrvatska d.o.o.	Vrtni put 1, Zagreb	10000 Zagreb	01/4691 884	Odjel fiksne pristupne mreže infrastruktura@A1.hr

POPIS KONCESIONARA ZA PRUŽANJE ELEKTRONIČKIH KOMUNIKACIJSKIH USLUGA UZ UPORABU RF SPEKTRA

	NAZIV KONCESIONARA	ADRESA	KONTAKT OSOBA	TEL/FAX	E-MAIL
1.	TELEMACH HRVATSKA d.o.o.	Josipa Marohnića 1 ZAGREB	MILAN PUHALO	tel: 01/ 6328 326 095/ 6328 326	milan.puhalo@tele2.com
2.	HRVATSKI TELEKOM d.d.	Radnička cesta 21 10 000 ZAGREB	GORAN TOPLEK	tel: 01/ 4983 000 098 233 458	goran.toplek@t.ht.hr
3.	A1 Hrvatska d.o.o.	Vrtni put 1 ZAGREB	DAMIR DIJANIĆ	tel: 021/ 4691 810 091/ 469 1810	d.dijanic@A1.hr

1580

REPUBLIKA HRVATSKA
BRODSKO-POSAVSKA ŽUPANIJA
2178/1-03 UPRAVNI ODJEL ZA GRADITELJSTVO,
INFRASTRUKTURU I ZAŠTITU OKOLIŠA - SLAVONSKI BROD

Primljeno: 21. 06. 2022	
Klasifikacijska oznaka	Ustroj. jed.
350-01/22-01/02	03
Urudžbeni broj	Pril. / Vrij.
22-06	

HRVATSKE ŠUME
društvo s ograničenom odgovornošću
10000 Zagreb, Ulica kneza Branimira 1

Uprava: Krunoslav Jakupčić, dipl. ing. šum. – predsjednik; Ante Sabljić, dipl. ing. šum. – član; mr.sc. Igor Fazekaš - član • MB 3631133 • OIB 69693144506 • Trgovački sud u Zagrebu (MBS 080251008) • Temeljni kapital 1.171.670.000,00 kn, uplaćen u cijelosti • SWIFT: PBZGHR2X • IBAN: HR46 2340 0091 1001 0036 0 • Telefon: 01/4804 111 • Telefax: 01/4804 101 • pp 148, 10002 Zagreb • web: http://www.hrsume.hr • e-mail: direkcija@hrsume.hr

Uprava šuma Podružnica Vinkovci, Trg bana Josipa Šokčevića 20; Vinkovci
ODJEL ZA EKOLOGIJU I ZAŠTITU ŠUMA
KLASA: VK/22-01/497
URBROJ: 01-00-06/01-22-02
Vinkovci,15.lipnja 2022. godine

REPUBLIKA HRVATSKA
BRODSKO-POSAVSKA ŽUPANIJA
UPRAVNI ODJEL ZA GRADITELJSTVO,
INFRASTRUKTURU I ZAŠTITU OKOLIŠA
Slavonski Brod

PREDMET: VI. Izmjene i dopune Prostornog plana uređenja Brodsko -posavske županije
- zahtjevi i mišljenje, dostavlja se

Temeljem vašeg Poziva (KLASA:350-02/22-01/02, URBROJ:2178-03-02/5-22-02) za dostavom zahtjeva (planskih smjernica i propisa) iz područja našeg djelokruga, u dijelovima koji su predmet izrade VI. izmjena i dopuna Prostornog plana Brodsko-posavske županije, napominjemo slijedeće:

Zakon o šumama definira što je moguće planirati na šumi i šumskom zemljištu, ali samo ako to iz tehničkih ili ekonomskih razloga nije moguće planirati izvan šume, odnosno šumskog zemljišta.

Šume i šumska zemljišta specifično su prirodno bogatstvo te s općekorisnim i gospodarskim funkcijama šuma uvjetuju poseban način planiranja, gospodarenja i korištenja na načelu održivoga gospodarenja šumama.

Održivo gospodarenje šumama znači korištenje šuma i šumskog zemljišta na način, i u mjeri koji održava njihovu bio raznolikost, produktivnost, kapacitet za regeneraciju, vitalnost i potencijal da trenutačno i ubuduće ispune odgovarajuće ekološke, gospodarske i društvene funkcije na lokalnoj, nacionalnoj i globalnoj razini te koji ne uzrokuje štetu drugim ekosustavima.

Predmetne izmjene i dopune moraju biti u skladu sa Zakonom o šumama (*NN 68/2018, 115/18, 98/19, 32/20,145/20)*, osobito čl. 40, koji se odnosi na izradu i donošenje prostornih planova.

Članak 40. ZOŠ-a glasi:

(1) U šumi i na šumskom zemljištu može se graditi samo šumska infrastruktura, lovno gospodarski i lovno tehnički objekti, građevine za potrebe obrane i nadzora državne granice, spomenici kojima se obilježavaju mjesta masovnih grobnica žrtava rata i mjesta stradavanja te građevine koje su planirane prostornim planovima.

(2) Prostornim planovima može se u šumi i na šumskom zemljištu planirati izgradnja građevina samo ako to iz tehničkih i ekonomskih uvjeta nije moguće planirati izvan šume i šumskog zemljišta.

(3) U sastojinama I. i II. dobnog razreda, te sastojinama koje su u fazi oplodnih sječa, šumskim sjemenskim objektima i šumama namijenjenim za znanstvena istraživanja i nastavu, ne može se prostornim planovima planirati izgradnja kampova, igrališta za golf i drugih sportsko-rekreacijskih područja.

(4) Na poziv nositelja izrade javni šumoposjednik daje zahtjeve u postupku izrade prostornih planova.

(5) U postupku donošenja Državnog plana prostornog razvoja, prostornog plana županije odnosno prostornog plana Grada Zagreba, prostornih planova posebnih obilježja, prostornog plana uređenja grada, odnosno općine koji se odnose na šume i šumska zemljišta Ministarstvo daje mišljenje.

(6) Javni šumoposjednik, Ustanova, Pravna osoba i Javna ustanova, u okviru svoje nadležnosti dostavljaju očitovanje Ministarstvu na prostorne planove za potrebe davanja mišljenja iz stavka 5. ovoga članka.

(7) U svrhu izdavanja lokacijske dozvole i izrade glavnog projekta kada se ne izdaje lokacijska dozvola sukladno posebnom propisu, posebne uvjete za izgradnju građevina iz stavka 1. ovoga članka i izgradnju objekata u pojasu do 50 m od ruba šume za šume i šumska zemljišta u vlasništvu Republike Hrvatske utvrđuje javni šumoposjednik, Ustanova odnosno Pravna osoba, a za šume privatnih šumoposjednika, Ministarstvo.

(8) Šumoposjednici nisu dužni poduzimati posebne mjere zaštite niti se mogu smatrati odgovornima za bilo kakve štete za građevine izgrađene u pojasu do 50 m od ruba šume.

Sukladno Zakonu o šumama, čl.22, te Pravilniku o uređivanju šuma (NN 97/18, 101/18), čl.6. - šume i šumska zemljišta prema namjeni dijelimo na gospodarske (Š1), zaštitne (Š2) i iznimno šume posebne namjene (Š3) - zaštićene šume, urbane šume, šumski sjemenski objekti, šume za znanstvena istraživanja, šume za potrebe obrane Republike Hrvatske i šume za potrebe utvrđene posebnim propisima, stoga je potrebno pridržavati se navedenog prilikom izrade prostorno-planske dokumentacije, odnosno karte *„Korištenje i namjena prostora/površina"*

Infrastrukturu (Zakon o šumama, čl.47, čl.48 i čl.49) u šumskim ekosustavima treba planirati i projektirati na način koji je najmanje štetan za šumsko stanište i cjelovitost šumskog kompleksa, vodeći brigu o posebnim geološkim, vegetacijskim, hidrološkim i drugim vrijednostima, te životinjskim vrstama (ekološka mreža, ugroženi i rijetki stanišni tipovi, migratorni koridori rijetkih, osjetljivih ili ugroženih vrsta, utjecaj buke, onečišćenje ispušnim plinovima,…).

S poštovanjem,

Rukovoditeljica Odjela za ekologiju i zaštitu šuma:
Vesna Ančić Tunuković, dipl.ing.šum

Voditelj UŠP Vinkovci:
Krasnodar Sabljić, dipl.ing.šum.

Dostaviti:
1. Odjel za ekologiju i zaštitu šuma
2. Pismohrana

1587

REPUBLIKA HRVATSKA
BRODSKO-POSAVSKA ŽUPANIJA
2178/1-03 UPRAVNI ODJEL ZA GRADITELJSTVO, INFRASTRUKTURU I ZAŠTITU OKOLIŠA - SLAVONSKI BROD

Primljeno: 21. 06. 2022		
Klasifikacijska oznaka	Ustroj. jed.	
350-01/22-01/02	03	
Urudžbeni broj	Pril.	Vrij.
2178-03-22-07		

REPUBLIKA HRVATSKA
BRODSKO-POSAVSKA ŽUPANIJA
OPĆINA BRODSKI STUPNIK

KLASA:350-01/22-01/11
Urbroj:2178-3-01-22-2
Brodski Stupnik, 15. lipanj 2022. godine

BRODSKO-POSAVSKA ŽUPANIJA
UPRAVNI ODJEL ZA GRADITELJSTVO,
INFRASTRUKTURU I ZAŠTITU OKOLIŠA
35000 SLAVONSKI BROD

P R E D M E T : **Zahtjev za uvrštenje u Izmjene i dopune prostornog plana uređenja Brodsko-posavska županije,** dostavlja se

Poštovani,

Vezano za vašu obavijest o Izmjeni i dopuni (6. izmjene i dopune) Prostornog plana Brodsko-posavske županije (KLASA:350-01/22-01/02, URBROJ:2178-03-02/5-22-02 od 8. lipnja 2022.g.) Općina Brodski Stupnik podnosi zahtjev za uvrštenjem u isti na način da se izmjeni granica Općine Brodski Stupnik u obuhvatu naselja Lovčić tj. da se izvrši uvrštenje k.č. br. 1167 sa oznakom „Groblje sa kapelom Sv. Martin u rupah“ koja se vodi u vlasništvu kao općenarodna imovina kojom upravlja Narodni odbor Općine Brodski Drenovac (ZK.UL. 113) dok se u Posjedovnom listu broj 121 kao posjednik vidi RH.

Naime, navedena čestica predstavlja groblje sa kapelom Sv. Martina i u naravi se nalazi u naselju Lovčić koje pripada Općini Brodski Stupnik a koje istim i upravlja sukladno čl. 2. Zakonu o grobljima (NN 19/97, 50/12 i 89/17) gdje je utvrđeno da je groblje komunalni objekt u vlasništvu JLS, a sukladno članku 59. Zakona o komunalnom gospodarstvu (NN 68/18, 110/18 i 32/20) groblje čini komunalnu infrastrukturu.

Napominjemo da se o istoj čestici očitovao i Grad Pleternica navodeći činjenicu da nisu stvarni vlasnici, ne upravljaju grobljem i nije nadležno za upravljanje naznačenom k.č. br. 1167 k.o. Zagrađe.

Također uz navedenu k.č. groblja k.č.br. 1167 k.o. Zagrađe neophodne su i čestice prilaznog puta kč.br. 1346/2 i k.č.br. 1174/5 kao uređeni plato za parkiranje vozila.

Obzirom da se radi o izmijeni prostornog plana višeg reda, molimo Brodsko-posavsku županiju - Upravni odjel za graditeljstvo, infrastrukturu i zaštitu okoliša da ovim 6. izmjenama i dopunama prostornog plana Brodsko-posavske županije prihvati

prijedlog Općine Brodski Stupnik na način da se k.č. 1167, 1346/2 i 1174/5 k.o. Zagrađe administrativno pripoje Općini Brodski Stupnik, odnosno Brodsko-posavskoj županiji.

S poštovanjem.

Općinski načelnik
Goran Jelinić, ing.

Prilog:
1. Očitovanje Grada Pleternice

28.02.2018.
940-01/18-01/03
454-18-2

REPUBLIKA HRVATSKA

Općinski sud u Požegi
ZEMLJIŠNOKNJIŽNI ODJEL POŽEGA
Stanje na dan: 21.02.2018. 11:17

Verificirani ZK uložak

Katastarska općina: 328065, ZAGRAĐE

Broj ZK uloška: 113

Broj zadnjeg dnevnika: POČETNO STANJE
Aktivne plombe:

IZVADAK IZ ZEMLJIŠNE KNJIGE

A
Posjedovnica
PRVI ODJELJAK

Rbr.	Broj zemljišta (kat. čestice)	Oznaka zemljišta	Površina			Primjedba
			jutro	čhv	m2	
1.	1167	GROBLJE SA KAPELOM SV. MARTINA U RUPAH		451		
		UKUPNO:		451		

DRUGI ODJELJAK

Rbr.	Sadržaj upisa	Primjedba
	ZABILJEŽBA	
1.1	Primljeno: 11. svibnja 1963. br. Z-1711/63 Na temelju pravom. rješenja konzervatorskog zavoda u Zagreb od 11. prosinca 1962. br. 01-194/6-1962 zabilježuje se da Kapela sv. Martina sagrađena na k.č.br. 1167 u A ima svojstvo spomenika kulture.	ZABILJEŽBA

B
Vlastovnica

Rbr.	Sadržaj upisa	Primjedba
1. Vlasnički dio: 1/1		
OPĆENARODNA IMOVINA		
1.2	upisuje se kao organ upravljanja: NARODNI ODBOR OPĆINE BRODSKI DRENOVAC	

C
Teretovnica

Rbr.	Sadržaj upisa	Iznos	Primjedba
Tereta nema!			

Potvrđuje se da ovaj izvadak odgovara stanju zemljišne knjige na datum 21.02.2018.

Sudska pristojba na temelju Zakona o sudskim pristojbama - Za izvatke iz zemljišnih knjiga (NN br. 74/95, 57/96, 137/02, 26/03, 125/11, 112 12 ... 90 ... od 20:00 Kn naplaćena je i poništena na izvatku pod brojem 1833/2018

Izdao:
ZK referent:
ANĐELA ANĐA MARIĆEVIĆ

Zemljišnoknjižni izvadak (datum i vrijeme izrade) 21.02.2018. 11:17:53 Stranica 1

REPUBLIKA HRVATSKA
POŽEŠKO-SLAVONSKA ŽUPANIJA
GRAD PLETERNICA
Jedinstveni upravni odjel
www.pleternica.hr ; e-mail: grad@pleternica.hr

KLASA: 350-01/20-01/25
URBROJ: 2177/07-04-20-2
Pleternica, 28. rujna 2020.godine

Općina Brodski Stupnik
n/p općinskog načelnika Goran Jelinić, ing.
Stjepana Radića 117
35253 Brodski Stupnik

Predmet: Očitovanje o vlasništvu zemljišta, dostavlja se

Poštovani,

na temelju Vašeg dopisa, KLASA: 940-01/20-01/18, URBROJ: 2178/03-01-20-1. od 06. kolovoza 2020. godine, a vezano uz status groblja naznačenog u ko Zagrađe, kčbr. 1167, „Groblje sa kapelom Sv. Martina u rupah“ dostavljamo očitovanje kako slijedi.

Uvidom u Registar komunalne infrastrukture Grada Pleternice dostupan na mrežnoj stranici Grada u smislu članka 63. Zakona o komunalnom gospodarstvu (NN 68/18, 110/18, 32/20), https://arhiva.pleternica.hr/objava.php?id=154, utvrđeno je da se gore navedena nekretnina ne nalazi u evidenciji „Groblja i krematoriji“ u ko Zagrađe.

Nadalje, uvidom u članak 4. stavak 1. Odluke o grobljima na području Grada Pleternice (Službeno glasilo Grada Pleternice, br. 02/09, 02/14 i 09/14) utvrđeno je da se u istom na popisu grobalja ne navodi predmetno groblje.

Slijedom svega navedenog, ovim putem se očitujemo da ovo tijelo nije stvarni vlasnik, ne upravlja i nije nadležno za upravljanje grobljem naznačenom u ko Zagrađe, kčbr. 1167, „Groblje sa kapelom Sv. Martina u rupah“.

S poštovanjem,

Pročelnik
Daniel Stipić, spec.publ.adm.

DOSTAVITI:
1. Naslovu,
2. Pismohrana – ovdje.

158

REPUBLIKA HRVATSKA
BRODSKO-POSAVSKA ŽUPANIJA
2178/1-03 UPRAVNI ODJEL ZA GRADITELJSTVO, INFRASTRUKTURU I ZAŠTITU OKOLIŠA - SLAVONSKI BROD

Primljeno: 21. 06. 2022.		
Klasifikacijska oznaka	Ustroj. jed.	
350-01/22-01/02	03	
Urudžbeni broj	Pril.	Vrij.
511-22-08		

REPUBLIKA HRVATSKA
MINISTARSTVO UNUTARNJIH POSLOVA
POLICIJSKA UPRAVA BRODSKO-POSAVSKA

Broj: 511-11-03-2-2811/2-2022. M.P.
Slavonski Brod, 13. lipnja 2022. godine
EV-~~117/22~~.
EV-122/22

BRODSKO-POSAVSKA ŽUPANIJA

UPRAVNI ODJEL ZA GRADITELJSTVO, INFRASTRUKTURU I ZAŠTITU OKOLIŠA

Ulica Petra Krešimira IV br.1
35000 Slavonski Brod

PREDMET: Izmjene i dopune (6.izmjene i dopune) Prostornog plana Brodsko-posavske županije,
- dostavlja se

VEZA: Vaš dopis Klasa: 350-01/22-01/02, urbroj: 2178-03-02/5-22-02., od 8.6.2022. godine

Poštovani,

vezano za vaš dopis iz veze izvješćujem kako Policijska-uprava brodsko-posavska nema konkretnih posebnih zahtjeva, te smo spremni sudjelovati u fazi javne rasprave po konkretnim pitanjima.

S poštovanjem,

REPUBLIKA HRVATSKA 3 POLICIJSKA UPRAVA BRODSKO-POSAVSKA SLAVONSKI BROD MINISTARSTVO UNUTARNJIH POSLOVA

NAČELNIK
Antun Valić

1597

REPUBLIKA HRVATSKA
BRODSKO-POSAVSKA ŽUPANIJA
2178/1-03 UPRAVNI ODJEL ZA GRADITELJSTVO, INFRASTRUKTURU I ZAŠTITU OKOLIŠA - SLAVONSKI BROD

Primljeno: 23. 06. 2022			
Klasifikacijska oznaka			Ustroj. jed.
350-01	22-01	02	03
Urudžbeni broj			Pril. / Vrij.
22-9			-

REPUBLIKA HRVATSKA
SISAČKO-MOSLAVAČKA ŽUPANIJA
Upravni odjel za prostorno uređenje,
graditeljstvo i obnovu
Rimska 28, SISAK

KLASA: 350-02/22-01/60
URBROJ: 2176-08/01-22-2
Sisak, 20. lipanj 2022. god.

Republika Hrvatska
Brodsko-posavska županija
Upravni odjel za graditeljstvo,
infrastrukturu i zaštitu okoliša
Petra Krešimira IV 1.
35 000 Slavonski Brod

PREDMET: VI. izmjene i dopune Prostornog plana Brodsko-posavske županije

Veza Vaš broj KLASA:350-01/22-01/02
URBROJ:2178-03-02/5-22-02 od 8. lipnja 2022. godine

Poštovani,

temeljem Vašeg zahtjeva iz veze, obavještavamo Vas da nemamo posebnih zahtjeva za VI. Izmjene i dopune Prostornog plana Brodsko-posavske županije.
Jedni zahtjevi koji se odnose na izradu Plana su usklađenje Vašeg Plana s IV. izmjenama i dopuna Prostornog plana Sisačko-moslavačke županije (čija je izrada u tijeku), a za koji će vam sve potrebne podatke i zahtjeve dostaviti Zavod za prostorno uređenje Sisačko-moslavačke županije, koji je izrađivač Plana.

Za Sisačko-moslavačku županiju vrlo je bitno da se uspostavi regionalni centar gospodarenja otpadom Šagulje sa svom pripadajućom infrastrukturom, stoga molimo da pri izradi Plana vodite računa o istome.

S poštovanjem

REPUBLIKA HRVATSKA 2 SISAČKO-MOSLAVAČKA ŽUPANIJA UPRAVNI ODJEL ZA PROSTORNO UREĐENJE GRADITELJSTVO I OBNOVU

Privremena pročelnica
Blanka Bobetko Majstorović, dipl. ing.

Dostaviti:

1) Naslov
2) spis

1607

P/215695 14

REPUBLIKA HRVATSKA
BRODSKO-POSAVSKA ŽUPANIJA
2178/1-03 UPRAVNI ODJEL ZA GRADITELJSTVO, INFRASTRUKTURU I ZAŠTITU OKOLIŠA - SLAVONSKI BROD

Primljeno: 23. 06. 2022		
Klasifikacijska oznaka	Ustroj. jed.	
350-01 / 22-01/02	03	
Urudžbeni broj	Pril.	Vrij.
22-10		

REPUBLIKA HRVATSKA
MINISTARSTVO TURIZMA I SPORTA

KLASA: 350-02/22-02/510
URBROJ: 529-05-01-02/1-22-2
Zagreb, 21. lipnja 2022.

BRODSKO-POSAVSKA ŽUPANIJA
Upravni odjel za graditeljstvo, infrastrukturu i zaštitu okoliša

PREDMET: **Izrada VI. Izmjena i dopuna Prostornog plana Brodsko-posavske županije**
- očitovanje, daje se

Veza: KLASA: 350-01/22-01/02; URBROJ: 2178-03-02/5-22-02 od 08. lipnja 2022.

Poštovani,

nastavno na Vaš dopis kojim nas tražite zahtjeve za izradu VI. Izmjena i dopuna Prostornog plana Brodsko-posavske županije (dalje: Izmjena i dopuna Plana), Ministarstvo turizma i sporta se očituje u nastavku.

U Odluci o izradi Izmjena i dopuna Plana, navedeni su ciljevi i programska polazišta Prostornog plana koja se odnose na građevine za proizvodnju energije koje koriste obnovljive izvore te analizu i potrebu dopune prateće infrastrukture za te građevine.

Nastavno na navedeno, Ministarstvo turizma i sporta se ovim putem očituje kako nema posebnih zahtjeva za izradu Izmjena i dopuna Plana iz područja svoje nadležnosti.

S poštovanjem,

RAVNATELJ
Robert Pende

REPUBLIKA HRVATSKA - MINISTARSTVO TURIZMA I SPORTA - ZAGREB

Prisavlje 14, 10000 Zagreb, Tel: + 385 (1) 6169 111, Fax: + 385 (1) 6169 181

LJ/LJ1 1643

HŽ INFRASTRUKTURA
10000 Zagreb, Mihanovićeva 12

SEKTOR ZA RAZVOJ, PRIPREMU I PROVEDBU INVESTICIJA I EU FONDOVA

tel: +385 (0)1 4534538
fax: +385 (0)1 4584885
e-mail: sebastijan.kamenscak@hzinfra.hr
naš broj i znak: 5688/22, 1.3.1. SK
vaš broj i znak: KLASA: 351-03/22-01/10
URBROJ: 2178-03-02/5-22-06
datum: 27.06.2022.

BRODSKO-POSAVSKA ŽUPANIJA
Upravni odjel za graditeljstvo, infrastrukturu i zaštitu okoliša
Petra Krešimira IV. br. 1
35000 Slavonski brod

REPUBLIKA HRVATSKA
BRODSKO-POSAVSKA ŽUPANIJA
2178/1-03 UPRAVNI ODJEL ZA GRADITELJSTVO, INFRASTRUKTURU I ZAŠTITU OKOLIŠA - SLAVONSKI BROD

Primljeno: 30. 06. 2022		
Klasifikacijska oznaka	Ustroj. jed.	
350-01/22-01/02	03	
Urudžbeni broj	Pril.	Vrij.
22-11		

Predmet: 6. izmjene i dopune Prostornog plana Brodsko-posavske županije
- **Dostava mišljenja o sadržaju strateške studije**

Temeljem dopisa Brodsko-posavske županije, u vezi dostave mišljenja o sadržaju strateške studije u postupku strateške procjene utjecaja na okoliš, dostavljamo Vam sljedeće:

HŽ Infrastruktura d.o.o. mišljenja je da je Obavezni sadržaj Strateške studije (Prilog I. Uredbe o strateškoj procjeni utjecaja strategije, plana i programa na okoliš NN 3/17) dostatan, stoga nemamo dodatnih zahtjeva za sadržajem strateške studije za 6. izmjene i dopune Prostornog plana uređenja Brodsko-posavske županije.

S poštovanjem,

DIREKTOR SEKTORA ZA RAZVOJ, PRIPREMU I PROVEDBU INVESTICIJA I EU FONDOVA

Mirko Franović, dipl. ing. građ.

HŽ INFRASTRUKTURA d.o.o. ZAGREB HŽI 1.3.

HŽ INFRASTRUKTURA d.o.o. ZAGREB, Mihanovićeva 12, TRGOVAČKI SUD U ZAGREBU, MBS: 080590485, OIB 39901919995,
Naziv i sjedište banke: Privredna banka Zagreb d.d., Zagreb, Radnička cesta 50, BROJ RAČUNA: HR4423400091110252804,
TEMELJNI KAPITAL: 224.188.000,00 kuna,
PREDSJEDNIK UPRAVE: Ivan Kršić, dipl. ing. građ.
ČLANOVI UPRAVE: mr. sc. Darko Barišić, dipl. ing.; Marijan Ćužić, dipl. ing.; mr. sc. Damir Lončarić, dipl. ing. stroj.; Subhi Tawfiq, mag. ing. traff.

U

2178/1 1644

REPUBLIKA HRVATSKA
BRODSKO-POSAVSKA ŽUPANIJA
OPĆINA SIBINJ
OPĆINSKI NAČELNIK

KLASA: 350-01/22-01/03
URBROJ: 2178-8-03-22-3
Sibinj, 27.lipanj 2022. godine

REPUBLIKA HRVATSKA
BRODSKO-POSAVSKA ŽUPANIJA
2178/1-03 UPRAVNI ODJEL ZA GRADITELJSTVO, INFRASTRUKTURU I ZAŠTITU OKOLIŠA - SLAVONSKI BROD

Primljeno: 30. 06. 2022		
Klasifikacijska oznaka	Ustroj. jed.	
350-01/22-01/02	03	
Urudžbeni broj	Pril.	Vrij.
22-12		

BRODSKO-POSAVSKA ŽUPANIJA
Upravni odjel za graditeljstvo,
infrastrukturu i zaštitu okoliša

PREDMET: 6. IZMJENE I DOPUNE PROSTORNOG PLANA BRODSKO-POSAVSKE ŽUPANIJE
- Zahtjev za izradu plana i sadržaj strateške studije – dostavlja se

Vaša Veza: KLASA: 350-01/22-01/02, URBROJ: 2178-03-02/5-22-2 od 8. lipnja 2022. godine

Poštovani,

dopisom pod gore navedenom Vezom, obavijestili ste nas o početku izrade 6. izmjena i dopuna prostornog plana Brodsko-posavske županije i postupku strateške procjene utjecaja plana na okoliš i postupak glavne ocjene prihvatljivosti za ekološku mrežu, te nas pozvali da sukladno članku 90. Zakona o prostornom uređenju (NN 153/13, 65/17, 114/18, 39/19 i 98/19) dostavimo svoje zahtjeve za izradu plana.
Uvidom u Odluku o izradi plana (Službeni vjesnik BPŽ br. 18/22) uočili smo da nisu definirane lokacije za smještaj građevina za proizvodnju energije koje koriste obnovljive izvore. Temeljem navedenog aktivno ćemo sudjelovati u postupku izrade plana, te ćemo svoje zahtjev i mišljenje dostaviti u fazi izrade prostornog plana te u javnoj raspravi kada budu poznate lokacije za smještaj navedenih građevina.

S poštovanjem!

OPĆINSKI NAČELNIK:
Josip Pavić, univ.spec.oec.

2/12/4
1645

REPUBLIKA HRVATSKA
BRODSKO-POSAVSKA ŽUPANIJA
OPĆINA OKUČANI
JEDINSTVENI UPRAVNI ODJEL

REPUBLIKA HRVATSKA
BRODSKO-POSAVSKA ŽUPANIJA
2178/1-03 UPRAVNI ODJEL ZA GRADITELJSTVO, INFRASTRUKTURU I ZAŠTITU OKOLIŠA - SLAVONSKI BROD

Primljeno: 30. 06. 2022		
Klasifikacijska oznaka	Ustroj. jed.	
350-01 / 22-01 / 02	03	
Urudžbeni broj	Pril.	Vrij.
22 - 13		

KLASA: 350-02/22-01/1
URBROJ: 2178-21-03-2-22-2
Okučani, 28.06.2022. god.

BRODSKO-POSAVSKA ŽUPANIJA
Upravni odjel za graditeljstvo,
infrastrukturu i zaštitu okoliša

Petra Krešimira IV br.1
35000 Slavonski Brod

PREDMET: Izmjene i dopune (6. izmjene i dopune) Prostornog plana Brodsko-posavske županije
- dostava zahtjeva - dostavlja se

Veza: Pismeno KLASA: 350-01/22-01/02, URBROJ: 2178-03-02/5-22-02 od 08.06.2022.

Sukladno čl. 90. Zakona o prostornom uređenju („Narodne novine“, br. 153/13, 65/17, 114/18, 39/19 i 98/19) dostavljamo Vam zahtjeve za izgradnju sunčane elektrane na području Općine Okučani te Vas molimo da isto ugradite u Prostorni plan.

S poštovanjem,

REPUBLIKA HRVATSKA 1 OPĆINA OKUČANI OPĆINSKI NAČELNIK

Općinski načelnik:
Ana Vidaković

Privitak:
- dopis AMOR AERIS d.o.o.
- dopis Ivica Andrin sunčana elektrana Okučani

28. 07. 2021. Gmail - Fwd: Sunčana elektrana Okučani

Gmail

Sonja Bosnjakovic <sonja.bakic@gmail.com>

Fwd: Sunčana elektrana Okučani

1 message

Aco Vidakovic <aco.vidakovic.okucani@gmail.com> Wed, Jul 28, 2021 at 11:56 AM
To: sonja.bakic@gmail.com

Poslano s mojeg iPhonea

Započni proslijeđenu poruku:

Od: Ivica Andrin <ivica.andrin@solcon.hr>
Datum: 26. srpnja 2021. u 20:26:47 CEST
Za: aco.vidakovic.okucani@gmail.com
Predmet: Sunčana elektrana Okučani

Poštovani g. Vidaković,

Nastavno na sastanak od prije 10tak dana želio bih Vas informirati o pojedinim činjenicama o mogućnosti realizacije sunčane elektrane u Općini Okučani.

Prema Službenom Vjesniku 45/2020 od BPŽ, u članku 107 navode se uvjeti za izgradnju postrojenja iz obnovljivih izvora energije pa tako i sunčanih elektrana (u prilogu).

Prema tome, u građevinskim područjima (u naselju ili izdvojenom) mogu se graditi elektrane do 15 MW što se odnosi i na poslovne zone.

Izvan građevinskih područja moguće je graditi elektrane do 3 MW što znači da područje koje je zapušteno u Lađevcu otpada. S druge strane, područje u Lađevcu između autoceste i željezničke pruge spada u kategoriju P1 i P2, a to su osobito vrijedna ili vrijedna tla te na njima nije moguće graditi elektrane.

Za realizaciju sunčane elektrane srednje veličine u Općini Okučani kao jedina opcija se nameće poslovna zona Okučani.

Situacija na tržištu je takva da investitori gledaju projekte sunčanih elektrana od 10 MW na više te je zaključak da bi takva elektrana i bila optimalno rješenje za gospodarsku zonu Okučani.

Sunčana elektrana od 10 MW bi zauzimala površinu od cca 13-14 ha.

Javimo Vas se nakon godišnjih odmora za daljnji dogovor.

S poštovanjem,

Ivica Andrin

Direktor

Solcon d.o.o.

Solcon d.o.o.

Dinarski put 1G, Zagreb

Mob: +385 95 507 2996

e-mail: ivica.andrin@solcon.hr

https://mail.google.com/mail/u/1?ik=492d3f014d&view=pt&search=all&permthid=thread-f%3A1706521993261606634&simpl=msg-f%3A1706521... 1/2

AMOR AERIS d.o.o.
Šetalište pape Ivana Pavla II 21
SPLIT
OIB: 59969578744

OPĆINA OKUČANI
n/r Općinskog načelnika
g. Aca Vidaković
Trg dr. Franje Tuđmana 1
35430 OKUČANI

Predmet: Uvrštenje idejnog rješenja sunačne elektrane Okučani u prostorni plan uređenja Općine Okučani

Poštovani,

U prilogu Vam dostavljamo idejno rješenje za postrojenje sunčane elektrane Okučani izlazne snage 60 MV na k.č. 16/1 i 16/42 k.o. Bodegraj. Za ostvarenje navedene izlazne snage planirana potreba za ulaznom snagom je 65 MV (zbog gubitka). Planski obuhvat je djelomično proširen i to u jednom dijelu čisto iz preventivnih razloga.

Također Vam dostavljamo već obavljenu preliminarnu analizu mogućnosti priključenja, a koja je izrađena od ovlaštene pravne osobe – Fakulteta elektrotehnike i računarstva koja u ime HOPS-a obavlja izrade elaborata optimalnog tehničkog rješenja priključenja na mrežu. Na službenim stranicama HOPS-a nalazi se link s popisom ovlaštenih osoba koji u ime HOPS-a obavlja analize priključenja solarnih i drugih energetski postrojenja na mrežu, a na kojemu popisu je i FER (fakultet elektrotehnike i računarstva) u Zagrebu.

Molimo Vas da prilikom eventualne odluke o izmjeni i dopuni PPUO ili Odluke o usklađivanju sa županijskim prostornim planom obavijestite i Županijski zavod za prostorno planiranje o našoj inicijativi, koja će donijeti i određene benefite i Vašoj lokalnoj zajednici.

Stojimo Vam na raspolaganju za sva pitanja na ovu temu.

S poštovanjem,

Direktor
Ivan Ćorić

AMOR AERIS d.o.o. SPLIT

ZJLC 1649

REPUBLIKA HRVATSKA
BRODSKO-POSAVSKA ŽUPANIJA
2178/1-03 UPRAVNI ODJEL ZA GRADITELJSTVO,
INFRASTRUKTURU I ZAŠTITU OKOLIŠA - SLAVONSKI BROD

Primljeno: 30. 06. 2	Ustroj. jed.
Klasifikacijska oznaka	03
350-01/22-01/02	Pril. / Vrij.
Urudžbeni broj	
22-14	

INA
INDUSTRIJA NAFTE, d.d.

Istraživanje i proizvodnja nafte i plina
Komercijalni poslovi i podrška poslovanju
Odnosi s državnom i lokalnom upravom

Av. V. Holjevca 10
10000 Zagreb

REPUBLIKA HRVATSKA
BRODSKO-POSAVSKA ŽUPANIJA
Upravni odjel za graditeljstvo, infrastrukturu i zaštitu okoliša
Petra Krešimira IV broj 1
48 000 KOPRIVNICA

Naš znak - Re: 001/50457184/10-06-22/982-357/AK

Datum - Date: 29. lipnja 2022.

PREDMET: **6. IZMJENE I DOPUNE PROSTORNOG PLANA BRODSKO-POSAVSKE ŽUPANIJE**
- dostava zahtjeva -

Na temelju Vaše obavijesti (KLASA: 350-01/22-01/02, URBROJ: 2178-0/01-22-43 od 26. svibnja 2022. godine) o izradi 6. Izmjena i dopuna Prostornog plana Brodsko-posavske županije, dostavljamo naše zahtjeve i smjernice za izradu predmetnog Plana.

Na području Brodsko-posavske županije nalazi se više naftno-rudarskih objekata i postrojenja u nadležnosti INA d.d., Istraživanje i proizvodnja nafte i plina, od kojih ističemo slijedeće koji su zahvati od državnog značaja:

- Magistralni naftovod DN300/50 OS Beničanci-US Ruščica;
- Magistralni naftovod DN300/50-MOS Đeletovci-US Ruščica;

Naši posebni uvjeti na osnovu propisanih dokumenata, odnose se na sigurnosni pojas od 100 m lijevo i desno od naših cjevovoda unutar kojega je potrebno zatražiti uvjete prilikom bilo kakvih zahvata u tom prostoru. Posebnim uvjetima određujemo zaštitne pojaseve oko naših instalacija, a u cilju sigurnosti ljudi i objekata u kojima žive ili borave ljudi. Zaštitne pojaseve definiramo prilikom izdavanja posebnih uvjeta kod gradnje stabilnih objekata koji nisu u funkciji naših instalacija.

Zaštitni pojasevi ovise o promjeru i radnom tlaku cjevovoda, a generalno zaštitni pojas iznosi 30 m lijevo i desno od osi cjevovoda (plinovod, naftovod, produktovod i slično). Unutar zaštitnog pojasa zabranjeno je graditi stabilne objekte namijenjene stalnom ili privremenom boravku ljudi, odnosno objekte koji nisu u funkciji proizvodnje nafte i plina.

Uz primjenu posebnih mjera zaštite, zaštitni pojas za cjevovode može biti:

- za promjer cjevovoda do 125 mm – 10 m
- za promjer cjevovoda od 125 mm do 300 mm – 15 m
- za promjer cjevovoda od 300 mm do 500 mm – 20 m
- za promjer cjevovoda veći od 500 mm – 30 m.

Oko izgrađene bušotine zaštitna i požarna zona iznosi 30 m u polumjeru oko osi bušotine. Kod trajno napuštenih bušotina (likvidirane - kanal bušotine se nalazi 1,5 – 2,0 metra pod zemljom), sigurnosna - zaštitna zona u kojoj je zabranjeno graditi objekte za boravak i rad ljudi iznosi 3,0 metra u polumjeru oko osi kanala trajno napuštene bušotine.

U zelenom pojasu širokom 5 m lijevo i desno od osi cjevovoda zabranjeno je saditi biljke čije korijenje raste dublje od 1 m, odnosno za koje je potrebno obrađivati zemljište dublje od 0,5 m.

INA, d.d.
Avenija Većeslava Holjevca 10
10 002 Zagreb p.p. 555
Hrvatska – *Croatia*
BIC (SWIFT): INAHHR22
Telefon – *Telephone:* 0800 1112

Banka - *Bank*
Privredna banka Zagreb d.d.
Raiffeisenbank Austria d.d.
Zagrebačka banka d.d.
OTP banka d.d.
Erste&Steiermärkische Bank d.d.
BANCA POPOLARE DI SONDRIO
UniCredit Bank Austria AG

Adresa - *Address*
Radnička cesta 50, 10000 Zagreb
Magazinska cesta 69, 10000 Zagreb
Trg bana Josipa Jelačića 10, 10000 Zagreb
Domovinskog rata 61, 21000 Split
Jadranski trg 3a, 51000 Rijeka
Viale Innocenzo XI n.71, 22100 COMO
Schedlergasse 5-9, A-1010 Wien

IBAN broj - *IBAN Number,*
HR92 2340 0091 1000 2290 2
HR70 2484 0081 1006 1948 3
HR92 2360 0001 1013 0399 5
HR96 2407 0001 1001 5214 9
HR34 2402 0061 1005 8111 4
IT41 N056 9510 5005 DCEU 0617 340 (EUR)
AT21 1200 0529 4400 3455 (EUR)
AT91 1200 0526 4400 3467 (USD)

Trgovački sud u Zagrebu
Commercial Court in Zagreb
MBS: 080000604
Uplaćen temeljni kapital – *Paid capital stock*
9.000.000.000,00 kn - HRK
Broj izdanih dionica / Nominalna vrijednost
No. of issued shares / Nominal value
10.000.000 / 900,00 kn - HRK
Matični broj – *Reg. No.* 3586243
OIB – 27759560625
PDV identifikacijski broj / *VAT identification number* HR27759560625

Predsjednik i članovi Uprave / *President and members of the Management Board:*
Sándor Fasimon, Niko Dalić, Barbara Dorić, Darko Marković, József Simola, Ferenc Horváth
Predsjednik Nadzornog odbora / *President of the Supervisory Board:* Damir Mikuličin

Kod paralelnog vođenja infrastrukturnih instalacija (kanalizacija, vodovod, plinovod, el. kablovi, tel. kablovi i ostalo) s našim instalacijama minimalna međusobna udaljenost mora biti 5 m, računajući od vanjskog ruba infrastrukturnih instalacija do vanjskog ruba naših instalacija.

Na mjestima križanja infrastrukturnih instalacija s našim instalacijama iste obavezno treba postaviti ispod naših instalacija. Vertikalna udaljenost mora biti najmanje 0,5 m, računajući od donje kote našeg cjevovoda do gornje kote cjevovoda ili kabela koji se polaže. Kut križanja mora biti između 90^0 i 60^0. Iznad mjesta križanja obavezno se postavlja pocinčana rešetka, kao oznaka da ispod postojećeg cjevovoda prolazi najmanje još jedan cjevovod ili kabel.

Na mjestima križanja i paralelnog hoda prometnica, željezničke pruge, vodotoka, kanalske mreže i dr. s našim instalacijama međusobna udaljenost definirana je posebnim propisima i sastavni je dio posebnih uvjeta.

Naši zahtjevi temeljeni su na odredbama slijedećih zakonskih i podzakonskih propisa:

- Zakon o istraživanju i eksploataciji ugljikovodika (NN 52/18, 52/19 i 30/21)
- Zakon o prostornom uređenju (NN 153/13, 65/17, 114/18, 39/19 i 98/19)
- Zakona o osnovama sigurnosti transporta ugljikovodika naftovodima i plinovodima (Sl. list 64/73)
- Pravilnik o građenju naftno-rudarskih objekata i postrojenja (NN 95/18)
- Pravilnik o tehničkim normativima pri istraživanju i eksploataciji nafte, zemnih plinova i slojnih voda (Sl. list 43/79)
- Pravilnik o tehničkim uvjetima i normativima za siguran transport tekućih i plinovitih ugljikovodika magistralnim naftovodima i plinovodima te naftovodima i plinovodima za međunarodni transport (Sl. list 26/85)
- Uredba o određivanju građevina, drugih zahvata u prostoru i površina državnog i područnog (regionalnog) značaja (NN 37/14, 154/14 i 30/21)

U slučaju potrebe za dodatnim informacijama kontakt osoba je:
Ana Kralj-Vrsalović, mob: 098 324 857, mail: ana.kralj-vrsalovic@ina.hr

Sretno!

Direktor Odnosa s državnom i lokalnom upravom

INA INDUSTRIJA NAFTE, d.d. Av. V. Holjevca 10, Zagreb

Zvonimir Kostelanac, dipl. iur.

U privitku:
1. Karta administrativnih granica Brodsko-posavske županije s ucrtanom naftno-rudarskim objektima i postrojenjima u nadležnosti INA, d.d. Istraživanje i proizvodnja nafte i plina

Dostaviti:
1. Regija sjeverna Hrvatska, direktorica Željana Kljaić
2. Arhiva, ovdje.

2/2

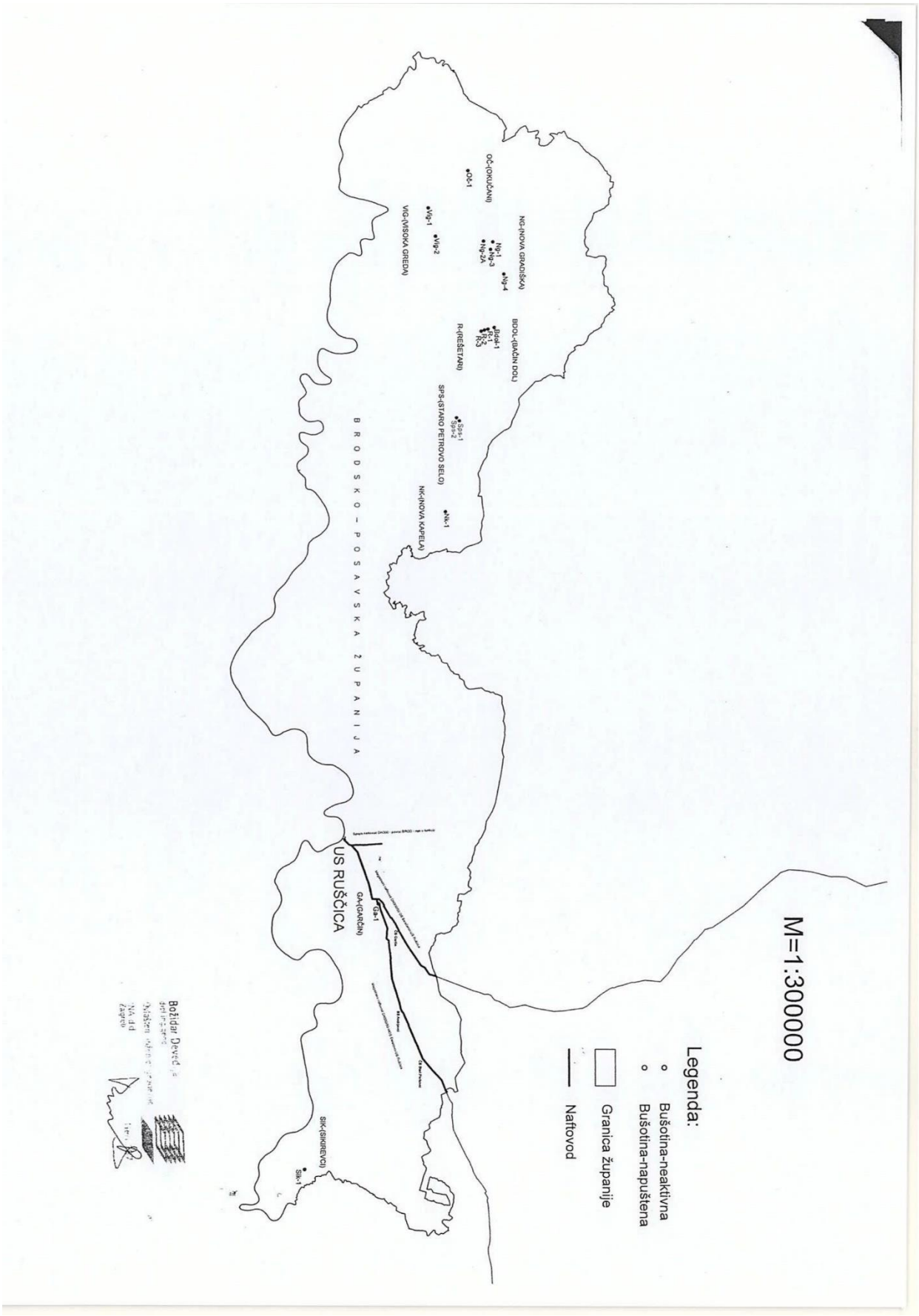
M=1:300000
Legenda:
Bušotina-neaktivna
Bušotina-napuštena
Granica županije
Naftovod
B R O D S K O - P O S A V S K A Ž U P A N I J A
US RUŠČICA
OČ-(OKUČANI)
NG-(NOVA GRADIŠKA)
BDOL-(DAČIN DOL)
R-(REŠETARI)
SPS-(STARO PETROVO SELO)
NK-(NOVA KAPELA)
VIG-(VISOKA GREDA)
GA-(GARČIN)
SIK-(SIKIREVCI)

01/22
1656

REPUBLIKA HRVATSKA
BRODSKO-POSAVSKA ŽUPANIJA
217...01-03 UPRAVNI ODJEL ZA GRADITELJSTVO,
FRASTRUKTURU I ZAŠTITU OKOLIŠA - SLAVONSKI BROD

Primljeno: 01. 07. 2022		
Klasifikacijska oznaka	Ustroj. jed.	
350-01/22-01/02	03	
Urudžbeni broj	Pril.	Vrij.
22-15		

REPUBLIKA HRVATSKA
BRODSKO – POSAVSKA ŽUPANIJA
OPĆINA VELIKA KOPANICA
Općinski načelnik

KLASA: 350-02/22-01/1
URBROJ: 2178-12-01-22-03
Velika Kopanica, 28. lipnja 2022. godine.

BRODSKO-POSAVSKA ŽUPANIJA
Upravni odjel za graditeljstvo,
infrastrukturu i zaštitu okoliša
P. Krešimira IV br. 1
35000 Slavonski Brod

PREDMET: 6. izmjene i dopune Prostornog plana Brodsko-posavske županije
- zahtjev, dostavlja se

Veza: KLASA:350-01/22-01/02, URBROJ:2178-03-02/5-22-02

Poštovani,

Općina Velika Kopanica ima na svom području poslovnu zonu koja je u privatnom vlasništvu veličine oko 80 ha. Tvrtka Delta Savjetovanje d.o.o., Petrinjska 29, Zagreb, OIB: 48480014847 planira iskoristiti to zemljište površine oko 70ha za potrebe izgradnje tvornice baterija inovativnog kemijskog sastava za čiju se proizvodnju koristi zelena energija proizvedena na lokaciji iz integrirane (na krovovima zgrada) i neintegrirane (na tlu) sunčane elektrane ukupnog kapaciteta >40MW. Korištenjem lokalno proizvedene zelene energije – ugljični otisak proizvedenih baterija bit će gotovo jednak nuli. Za sve proizvodne i logističke aktivnosti na lokaciji predviđena je fazna izgradnja novih gospodarskih zgrada.
Šaljemo Vam u privitku i pismo namjere tvrtke Delta Savjetovanje d.o.o.

Kako bi se ovaj investicijski projekt realizirao potrebno je povećanje snage električne energije koja koristi obnovljive izvore energije jakosti do 50 MW. Budući da Brodsko-posavska županija radi 6. izmjene i dopune Prostornog plana, molimo da naše potrebe uvrstite u isti.

Unaprijed zahvalni.

Općina Velika Kopanica ● Ulica Vladimira Nazora 1 ● 35221 Velika Kopanica ● OIB 75466648116
Telefon: +385 35 477465 ● Fax: +385 35 477465 ● E-mail:opcina.velika.kopanica@gmail.com
www.velikakopanica.hr ● IBAN: HR1623900011847600002 Matični broj: 2602326

Ako su Vam potrebne kakve dodatne informacije, molimo Vas da nas kontaktirate na broj telefona 035/477-465 ili e-mail: opcina.velika.kopanica@gmail.com.

Srdačan pozdrav.

OPĆINSKI NAČELNIK
Ivan Meteš, dipl.ing.preh.tehn.

Prilozi: kao u tekstu

Općina Velika Kopanica ● Ulica Vladimira Nazora 1 ● 35221 Velika Kopanica ● OIB 75466648116
Telefon: +385 35 477465 ● Fax: +385 35 477465 ● E-mail:opcina.velika.kopanica@gmail.com
www.velikakopanica.hr ● IBAN: HR1623900011847600002 Matični broj: 2602326

DELTA SAVJETOVANJE d.o.o.
OIB: 48480014847
Petrinjska 29
10000 Zagreb

Općina Velika Kopanica
V. Nazora 1
35 221 Velika Kopanica

Predmet: **Informiranje o provedbi investicijskog projekta na području Općine Velika Kopanica i zahtjev za izmjenom Prostornog plana uređenja Općine Velika Kopanica**

Poštovani,

Ovim putem Vas želimo obavijestiti o investicijskom projektu energetsko-industrijske i poslovne namjene čiju provedbu planiramo na području Općine Velika Kopanica. Investicijski projekt planira se na zemljištu koje se nalazi u području gospodarske zone namjene I1 i I2 (ZONA 2 i ZONA 4) prema Prostornom planu uređenja Općine Velika Kopanica. U Prilogu ovog dopisa nalazi se popis katastarskih čestica na kojima se planira zahvat. Projekt će se provoditi u više faza, a pretežito se planira izgradnja gospodarske namjene s naglaskom na iskorištavanje obnovljivih izvora energije i skladištenje dobivene energije, više o samom projektu u daljnjem tekstu ovog dopisa.
Nastavno na uvodni dio slobodni smo uputiti Vam i zahtjev za izmjenu Prostornog plana uređenja Općine Velika Kopanica (u daljnjem tekstu: PPUO Velika Kopanica) na način da se navedenim prostornim planom i planovima nižeg reda omogući realizacija projekta **industrijsko energetske poslovne zone nulte emisije CO_2**

Pozadina ovog zahtjeva je sljedeća:

U Europi, unutar ovog desetljeća, gdje je tehnološki i ekonomski isplativo, sve što se može elektrificirati bit će elektrificirano – čime će industrija proizvodnje i skladištenja energije (kolokvijalno: baterija) proizvedene sustavima obnovljivih izvora biti jedan od ključnih čimbenika potrebnih za uspješnu energetsku tranziciju sa fosilnih goriva. Predmetnu industriju trenutno obilježava pritisak autoindustrije (op.a. pojačana potražnja za električnim vozilima), relativno visok ugljični otisak, te otvorena geopolitička pitanja. **Fokus ovog investicijskog projekta bit će na razvoju energetsko industrijsko kompleksa koji će smanjiti uvoznu ovisnost energenata RH, te pokrenuti industrijsku proizvodnju koja zahtjeva intenzivnu upotrebu energenata**. Cilj je da se dio proizvedene energije kroz zatvoreni distribucijski sustav koristi na mjestu proizvodnje, a da se razlika proizvedene energije plasira na tržište.

Više o infrastrukturnim aktivnostima projekta energetsko industrijske poslovne zone nulte emisije CO2:

Tvrtka Delta Savjetovanje d.o.o. planira iskoristiti vlastito zemljište površine oko 70 hektara za potrebe izgradnje tvornice baterija inovativnog kemijskog sastava za čiju se proizvodnju koristi zelena energija proizvedena na lokaciji iz integrirane (na krovovima zgrada) i neintegrirane (na tlu) sunčane elektrane ukupnog kapaciteta >40 MW. Korištenjem lokalno proizvedene zelene energije - ugljični otisak proizvedenih baterija bit će gotovo jednak nuli. Za sve proizvodne i logističke aktivnosti na lokaciji predviđena je fazna izgradnja novih gospodarskih zgrada.

1

Zgrade unutar Zone će biti sljedećih namjena:

- Proizvodnja električne energije – fotonaponske elektrane ukupnog kapaciteta >40 MW
- Skladištenje električne energije ukupnog kapaciteta >100 MWh
- Punionice za električna vozila
- Administracija
- Proizvodnja katode i anode
- Sastavljanje baterijskih ćelija
- Sastavljanje baterijskih modula
- Istraživanje i razvoj
- Skladišni prostori
- Reciklaža
- Industrijska postrojenja

Više o tehnologiji i primjeni:

Baterije će se proizvoditi prvenstveno za primjenu 'iza brojila' (*engl. behind the meter*) odnosno u svrhu skladištenja viškova električne energije koje klijenti proizvode vlastitim sunčanim elektranama te kasnijeg korištenja na vlastitom obračunskom mjernom mjestu. Funkcionalnostima baterije bit će moguće upravljati putem softvera (*engl. Battery Management System- BMS*) kojim će klijenti moći upravljati režimom punjenja/pražnjenja, sudjelovati na tržištu električne energije (arbitraža, pomoćne usluge, itd.) te komunicirati sa operatorom distributivnog- HEP ODS i prijenosnog sustava- HOPS (ukoliko isti zatraže usluge regulacije napona/frekvencije). Na lokaciji tvornice, uz proizvodne kapacitete električne energije (sunčane elektrane), bit će smješteno i pilot postrojenje sustava skladištenja energije koje će služiti kao pokazni primjer inovativne tehnologije skladištenja proizvedene energije (za kasnije korištenje) te za aktivnosti arbitraže i pružanje pomoćnih usluga HOPS-u. Osim proizvodnje projektom je predviđen centar za istraživanje i razvoj (*engl. research and development*) u kojem će se raditi na daljnjem poboljšavanju performansi tehnologije, reciklažnim procesima te primjeni tehnologije u automobilskoj industriji.

ZAKLJUČNO:

Ovim investicijskim projektom u Velikoj Kopanici se dovodi potpuno nova grana gospodarstva u kojoj poslovna zona postaje dom za proizvodnju opreme neophodne za energetsku tranziciju Republike Hrvatske. Procijenjena kapitalna vrijednost projekta energetsko gospodarske zone nulte emisije CO_2 koji će se etapno realizirati je veća od 150 milijuna Eura a njezina ukupna realizacija planirana je u razdoblju od minimalno 5 godina. Držimo da će realizacija ovog projekta neizbježno pridonijeti gospodarskom razvoju Velike Kopanice u skladu s tranzicijom gospodarstva na zeleno i održivo, otvoriti minimalno 200 novih radnih mjesta (niske, srednje i visoke stručne spreme), doprinijeti jačanju poduzetničke klime te imati utjecaja i na društveni i demografski razvoj Općine Velika Kopanica, Brodsko-posavske županije, ali i šire regije.

Obzirom da se projekt namjerava djelomično financirati i EU sredstvima kroz Inovacijski fond molimo za žurno rješavanje ovog zahtjeva. Inovacijski fond je uspostavljen u okviru EU ETS Direktive za razdoblje od 2020. do 2030. godine te je usmjeren za potporu svim državama članicama za inovativne nisko-ugljične tehnologije i procese u energetski intenzivnim industrijama, a treba omogućiti uvođenje na tržište industrijskih rješenja za dekarbonizaciju Europe, kako bi se podržao njezin prijelaz na klimatsku neutralnost.

Tvrtka Delta Savjetovanje d.o.o. spremna je snositi troškove izmjene navedenog prostornog plana i planova nižeg reda kojim će s omogućiti realizacija ove projektne ideje. Ostajemo na raspolaganju

2

za sve dodatne informacije potrebne Općini Velika Kopanica ili Izrađivaču izmjena i dopuna PPUO Velika Kopanica vezano za ovaj zahtjev.

U Prilogu: Popis katastarskih čestica na kojima se planira investicijski projekt

S poštovanjem,

DELTA
SAVJETOVANJE d.o.o.
Petrinjska ulica 29, Zagreb

Adrijana Kulušić, ovlaštena osoba za zastupanje

Delta Savjetovanje d.o.o

Zagreb, 10. svibanj 2022.

3

1883

vodovod
društvo sa ograničenom odgovornošću za vodoopskrbu i odvodnju
SLAVONSKI BROD, N. Zrinskog 25
OIB 80535169523 MBS 050028098

Telefon: 035/405-730
Fax: 035/445-960
www.vodovod-sb.hr
E-mail: vodovod@vodovod-sb.hr
Besplatni telefon za prijavu kvarova
0800 333 444
IBAN HR35 2340009111O885697 - PBZ

Slavonski Brod, 04.07.2022. g.

Naš znak: 02-4506/22/KSJ

REPUBLIKA HRVATSKA
BRODSKO-POSAVSKA ŽUPANIJA
217B/1-03 UPRAVNI ODJEL ZA GRADITELJSTVO, INFRASTRUKTURU I ZAŠTITU OKOLIŠA - SLAVONSKI BROD

Primljeno: 04. 07. 2022	
Klasifikacijska oznaka	Ustroj. jed.
350-01 / 22-01 / 02	03
Urudžbeni broj	Prit. / Vrij.
22-19	– / .

Vaš znak:

REPUBLIKA HRVATSKA
BRODSKO-POSAVLJA ŽUPANIJA
UPRAVNI ODJEL ZA GRADITELJSTVO, INFRASTRUKTURU I ZAŠTITU

KLASA:350-01/22-01/02
URBROJ:2178-03-02/5-22-02

PREDMET: **Izmjene i dopune (6. izmjene i dopune) Prostornog plana Brodsko-posavske županije** („Službeni vjesnik Brodsko-posavske županije“ br.04/01, 06/05, 11/07, 14/08 –pročišćen tekst, 05/10, 09/12, 39/20 i 45/20-pročišćen Plan)

Poštovani,

U postupku provođenja dokumenata prostornog uređenja, te izrade i donošenja prostornih planova na odgovarajući način primjenjivati i uvažavati odredbe Odluke o zonama sanitarne zaštite.
Postojeće prostorne planove ili planove koji su u postupku donošenja potrebito je uskladiti s odredbama ove Odluke o zonama sanitarne zaštite u postupcima njihove izmjene i dopune, a zone unijeti u grafičke priloge prostornih planova.
Za sve upite slobodno se obratite na email: razvoj@vodovod-sb.hr ili na mob: 098194 88 33 Mario Galović. U privitku ovog dopisa šaljemo :

GIS mreže javne odvodnje Brodsko-posavske županije u vlasništvu TD Vodovod d.o.o.

GIS mreže javne vodoopskrbe Brodsko-posavske županije u vlasništvu TD Vodovod d.o.o.
Projekt Brod 2

Projekt Brod 3

PROŠIRENJE KANALIZACIJSKE MREŽE
GRADA SLAVONSKOG BRODA- SJEVERNI DIO NASELJA „BRODSKI VAROŠ“

PROŠIRENJE I REKONSTRUKCIJA KANALIZACIJSKE MREŽE
GRADA SLAVONSKOG BRODA NASELJA „BRODSKO VINOGORJE“

S poštovanjem,

Sastavio:

Mario Galović ing.građ.
Mario Galović

vodovod d.o.o.
SLAVONSKI BROD
Nikole Zrinskog 25

Voditelj odjela razvoja:
Krešimir Đaković, dipl.ing.građ.

Temeljni kapital: 79.662.300,00 kn, uplaćen u cijelosti

1693

REPUBLIKA HRVATSKA
BRODSKO-POSAVSKA ŽUPANIJA
2178/1-03 UPRAVNI ODJEL ZA GRADITELJSTVO,
INFRASTRUKTURU I ZAŠTITU OKOLIŠA - SLAVONSKI BROD

Primljeno: 05. 07. 2022.		
Klasifikacijska oznaka		Ustroj. jed.
350-01 / 22-01 / 02		03
Urudžbeni broj		Pril. / Vrij.
22-20		

REPUBLIKA HRVATSKA
BRODSKO-POSAVSKA ŽUPANIJA
OPĆINA KLAKAR
OPĆINSKI NAČELNIK
OIB 61145614093
Klakar 26a,Klakar, 35208 Ruščica
Tel: 035/226-127; 035/226-073;
Fax: 035/226-079
e-mail: opcina.klakar@sb.t-com.hr

KLASA: 350-02/22-01/03
URBROJ: 2178/07-01-22-3

U Klakaru, 04. srpnja 2022.

Republika Hrvatska
Brodsko-posavska županija
Upravni odjel za graditeljstvo,
infrastrukturu i zaštitu okoliša
n/r Miroslav Jarić

PREDMET : Očitovanje i zahtjev Općine Klakar za uvrštenje u 6. izmjene i dopune Prostornog plana Brodsko-posavske županije
-dostavlja se

Poštovani,

Nastavno na obavijest o izradi plana i poziv za dostavu zahtjeva (Klasa 350-01/22-01/02, Ur broj 2178-03-02/5-22-02) od dana 08. lipnja 2022.godine dostavljamo prijedlog za uvrštenje.

Na području Općine Klakar postoji Gospodarska zona „Jelas" Ruščica definirana PPUO općine Klakar i UPU GZ „ Jelas" gospodarske namjene, na kojoj je moguća gradnja proizvodnih, poslovnih ,energetskih i drugih građevina, unutar čije površine je dozvoljena izgradnja postrojenja za proizvodnju električne energije ili toplinske energije koje kao resurs koriste obnovljive izvore energije instalirane snage do uključivo 3 MWA. (PPUO Klakar, izmjene i dopune iz 2016. godine).

Općina Klakar zaprimila je više „pisma namjera" potencijalnih investitora u kojima postoji interes za izgradnju solarnih elektrana. S obzirom na postojeće ograničenje maksimalne snage od 3MWa. (u prilogu Vam dostavljamo pisma namjere.).

Molimo da proanalizirate i da uvrstite dozvoljenu izgradnju solarnih elektrana snage veće od 10 MWa, odnosno više od 20 MWa, kao i izmjene koeficijenata u dozvoljenoj izgrađenosti

površine zbog specifičnosti građevine koja bi se mijenjala u 0,9 odnosno da maksimalni dozvoljeni koeficijent izgrađenosti građevnih čestica na kojima se grade otvorene energetske građevine tipa sunčanih elektrana iznosi 0,9 za sljedeće čestice:

- k.č.br. 430/4, k.o. Ruščica, površine 167.662 m2,
- k.č.br. 430/5, k.o. Ruščica, površine 160.060 m2 i
- k.č.br. 431/4, k.o. Ruščica, površine 99.846 m2.

S poštovanjem.

OPĆINSKI NAČELNIK,

Tomislav Pendić

1700

REPUBLIKA HRVATSKA
BRODSKO-POSAVSKA ŽUPANIJA
2178/1-03 UPRAVNI ODJEL ZA GRADITELJSTVO,
INFRASTRUKTURU I ZAŠTITU OKOLIŠA - SLAVONSKI BROD

Primljeno: 06. 07. 2022		
Klasifikacijska oznaka	Ustroj. jed.	
350-01/22-01/02	03	
Urudžbeni broj	Pril.	Vrij.
22-21	-	

plinacro d.o.o.

plinacro d.o.o.
Savska [illegible] Zagreb
Klasa: PL/22-01/1866
Datum: 04.07.2022.
UR. BR.: T/AC-22-02

REPUBLIKA HRVATSKA
BRODSKO – POSAVSKA ŽUPANIJA
UPRAVNI ODJEL ZA GRADITELJSTVO,
INFRASTRUKTURU I ZAŽTITU OKOLIŠA

Petra Krešimira IV. Br. 1
35 000 Slavonski Brod

PREDMET: Izmjene i dopune (6. izmjene i dopune) Prostornog plana Brodsko – posavske županije (Službeni vjesnik Brodsko – posavske županije" br. 04/01, 05/05, 11/07, 14/08 – pročišćeni tekst, 05/10, 09/12, 39/20 i 45/20 – pročišćeni Plan)
- dostava podataka i zahtjeva

Poštovani,

nastavno na Vaš dopis Klasa: 350-01/22-01/02, Urbroj: 2178-03-02/5-22-02, od 08. lipnja 2022. dostavljamo Vam podatke i zahtjeve Plinacroa.

Molimo da Čl. 23., točka b), Plin, uskladite sa sljedećim tekstom:

- Magistralni plinovod Slobodnica-Donji Miholjac DN800/75
- Magistralni plinovod MRČ Kutina-PČ Slobodnica DN600/75
- Magistralni plinovod Našice-Slavonski Brod DN300/50
- Magistralni plinovod BS Seoce-MRČ Nova Kapela DN200/75
- Magistralni plinovod Nova Kapela-Požega DN300/50
- Magistralni plinovod Slavonski Brod-Vinkovci DN400/50
- Magistralni plinovod OPČS Slobodnica-MRČ Slavonski Brod DN400/50
- Magistralni plinovod PČ Slavonski Brod-MRS Slavonski Brod DN150/50
- Magistralni plinovod Podcrkavlje-PČ Slavonski Brod DN150/0
- Spojni plinovod za MRS Novu Gradišku DN200/50
- Prateći nadzemni objekti (MRS, MRČ, MČS, OPČS, BS).

PLINACRO D.O.O., SAVSKA 88A • 10 000 ZAGREB • HRVATSKA (TEL) +385 1 6301777 • (FAX) +385 1 6301724
PLINACRO@PLINACRO.HR
UPISANO U SUDSKI REGISTAR TRGOVAČKOG SUDA U ZAGREBU POD MBS: 080304171; OIB 69401829750;
IZNOS TEMELJNOG KAPITALA 912.022.000,00 KUNA UPLAĆEN U CIJELOSTI
UPRAVA DRUŠTVA : PREDSJEDNIK UPRAVE IVICA ARAR, ČLANICA UPRAVE DARIA KRSTIČEVIĆ, ČLAN UPRAVE MARIN ZOVKO
SWIFT: PBZGHR2X; IBAN: HR8323400091100225794; PRIVREDNA BANKA ZAGREB D.D.
SWIFT: ZABAHR2X; IBAN: HR2923600001101634086; ZAGREBAČKA BANKA D.D.
SWIFT: HPBZHR2X; IBAN: HR4023900011100339797; HRVATSKA POŠTANSKA BANKA D.D.
SWIFT: RZBHHR2X; IBAN: HR7624840081100780686; RAIFFEISENBANK AUSTRIA D.D.
SWIFT: ESBCHR22; IBAN: HR2624020061100519753; ERSTE&STEIERMÄRKISCHE BANK D.D.
SWIFT: HAABHR22; IBAN: HR3625000091101222176; ADDIKO BANK D.D.
SWIFT: PAZGHR2X; IBAN: HR6924080021100030496; PARTNER BANKA D.D.
SWIFT: OTPVHR2X; IBAN HR8924070001100614480; OTP BANKA DD

Magistralni plinovodi Našice – Podcrkavlje DN 150 i dio plinovoda Slavonski Brod – Vinkovci DN 400 stavljeni su van funkcije i evidentirani kao neaktivna imovina što znači da se na njih više ne primjenjuje zaštitni koridor magistralnog plinovoda, ali ih je i dalje potrebno prikazivati u prostornim planovima radi položaja cijevi.

Planom razvoja plinskog transportnog sustava planirana je izgradnja magistralnih plinovoda Kozarac – Slobodnica, Slobodnica – Sotin za koje su izdane pravovaljane lokacijske dozvole i PČ Slobodnica – MRČ Slavonski Brod, MRČ Slavonski Brod – MRS Slavonski Brod istok i mjerno- redukcijske stanice MRS Slavonski Brod istok za koje su izdane građevinske dozvole.

Molimo da se u poglavlje „6. 2. 2. Naftovodi i plinovodi magistralnog/međunarodnog značenja, Čl. 114." doda zaštitni koridor magistralnog plinovoda koji iznosi 30 metara lijevo i desno od osi plinovoda u kojem je zabranjena gradnja objekata namijenjenih za stanovanje ili boravak ljudi.

Tekst Članka 126. „ Plinovod DN 400 od MRČ Slavonski Brod prema istoku izmješta se, u dužini od cca 2000 m (do Osječke ulice) u koridor JANAF-a." potrebno je zamijeniti tekstom: „ Dio magistralnog plinovoda Slavonski Brod – Vinkovci DN 400 u dužini od oko 2000 m (od PČ Slavonski Brod do Osječke ulice) stavljen je van funkcije te se na taj dio plinovoda više ne primjenjuje zaštitni koridor magistralnog plinovoda. ali ga je i dalje potrebno prikazivati u prostornim planovima radi položaja cijevi."

U tekstualni dio plana „Odredbe za provođenje", potrebno je uvrstiti i sljedeće:

„Planirani magistralni plinovod je u prostornom planu određen koridorom. Konačna trasa magistralnog plinovoda i pratećih nadzemnih objekata odredit će se prilikom projektiranja gdje će se voditi računa o prostornim planovima i postojećoj infrastrukturi, od nadležnih tijela ishodit će se posebni uvjeti gradnje, provest će se precizne geodetske i geološke izmjere, primijeniti tehnološke inovacije, uzeti u obzir utjecaj zahvata na okoliš, krajobrazne te kulturne vrijednosti (arheologija) i po potrebi provesti dodatna istraživanja. Iznimno su dopuštena pojedinačna odstupanja od planiranog koridora u slučajevima nemogućnosti polaganja plinovoda na određenim lokalitetima koji su pod određenim režimima zaštite ili iz krajobraznih, kulturnih, geoloških, tehničkih, sigurnosnih i ostalih razloga. Moguća odstupanja u pogledu rješenja trase odnosno koridora magistralnog plinovoda te lokacije i dimenzije njemu pripadajućih nadzemnih objekata, utvrđenih ovim Planom, neće se smatrati izmjenama Plana.
Za postojeće magistralne plinovode (kao i one koji imaju pravovaljan akt za provedbu i gradnju, a još nisu izgrađeni) nužno je primjenjivati Čl. 8. i 9. *Pravilnika o tehničkim uvjetima i normativima za siguran transport tekućih i plinovitih ugljikovodika magistralnim naftovodima i plinovodima te naftovodima i plinovodima za međunarodni transport (Sl. list, br. 26/85)* koji, između ostalog, propisuje zaštitni koridor magistralnog plinovoda koji iznosi 30 metara lijevo i desno od osi plinovoda u kojem je zabranjena gradnja objekata namijenjenih za stanovanje ili boravak ljudi.

Na poveznici https://bit.ly/3yuD9nH možete preuzeti vektorske podatke navedenih objekata (HTRS96, File Geodatabase i dwg). Za dodatne informacije o predmetu slobodno

2

[redacted]

se javite na Iva Juretić, prof. geog., iva.juretic@plinacro.hr, mob. +385 099/8153 774, tel. +385 1 6301 760.

S poštovanjem

Rukovoditeljica Poslovne jedinice geodetskih poslova

Vanja Skopljak Štulić, dipl. ing.

Direktor Službe razvoja i investicija

Zoran Bulić, dipl. ing.

16

3

1710

REPUBLIKA HRVATSKA
BRODSKO-POSAVSKA ŽUPANIJA
2178/1-03 UPRAVNI ODJEL ZA GRADITELJSTVO,
INFRASTRUKTURU I ZAŠTITU OKOLIŠA - SLAVONSKI BROD

Primljeno: 07.07.2022	
Klasifikacijska oznaka	Ustroj. jed.
350-01/22-01/02	03
Urudžbeni broj	Pril. / Vrij.
22-22	

REPUBLIKA HRVATSKA
BRODSKO-POSAVSKA ŽUPANIJA
OPĆINA KLAKAR
OPĆINSKI NAČELNIK
OIB 61145614093
Klakar 26a,Klakar, 35208 Ruščica
Tel: 035/226-127; 035/226-073;
Fax: 035/226-079
e-mail: opcina.klakar@sb.t-com.hr

KLASA: 350-02/22-01/03
URBROJ: 2178/07-01-22-3

U Klakaru, 04. srpnja 2022.

Republika Hrvatska
Brodsko-posavska županija
Upravni odjel za graditeljstvo,
infrastrukturu i zaštitu okoliša
n/r Miroslav Jarić

PREDMET : Očitovanje i zahtjev Općine Klakar za uvrštenje u 6. izmjene i dopune Prostornog plana Brodsko-posavske županije
-dostavlja se

Poštovani,

Nastavno na obavijest o izradi plana i poziv za dostavu zahtjeva (Klasa 350-01/22-01/02, Ur broj 2178-03-02/5-22-02) od dana 08. lipnja 2022.godine dostavljamo prijedlog za uvrštenje.

Na području Općine Klakar postoji Gospodarska zona „Jelas“ Ruščica definirana PPUO općine Klakar i UPU GZ „ Jelas“ gospodarske namjene, na kojoj je moguća gradnja proizvodnih, poslovnih ,energetskih i drugih građevina, unutar čije površine je dozvoljena izgradnja postrojenja za proizvodnju električne energije ili toplinske energije koje kao resurs koriste obnovljive izvore energije instalirane snage do uključivo 3 MWA. (PPUO Klakar, izmjene i dopune iz 2016. godine).

Općina Klakar zaprimila je više „pisma namjera“ potencijalnih investitora u kojima postoji interes za izgradnju solarnih elektrana. S obzirom na postojeće ograničenje maksimalne snage od 3MWa. (u prilogu Vam dostavljamo pisma namjere.).

Molimo da proanalizirate i da uvrstite dozvoljenu izgradnju solarnih elektrana snage veće od 10 MWa, odnosno više od 20 MWa, kao i izmjene koeficijenata u dozvoljenoj izgrađenosti

površine zbog specifičnosti građevine koja bi se mijenjala u 0,9 odnosno da maksimalni dozvoljeni koeficijent izgrađenosti građevnih čestica na kojima se grade otvorene energetske građevine tipa sunčanih elektrana iznosi 0,9 za sljedeće čestice:

- k.č.br. 430/4, k.o. Ruščica, površine 167.662 m2,
- k.č.br. 430/5, k.o. Ruščica, površine 160.060 m2 i
- k.č.br. 431/4, k.o. Ruščica, površine 99.846 m2.

S poštovanjem.

OPĆINSKI NAČELNIK,

Tomislav Pendić

REPUBLIKA HRVATSKA
MINISTARSTVO UNUTARNJIH POSLOVA
RAVNATELJSTVO CIVILNE ZAŠTITE
PODRUČNI URED CIVILNE ZAŠTITE OSIJEK
SLUŽBA CIVILNE ZAŠTITE SLAVONSKI BROD

KLASA: 350-02/22-01/58
URBROJ: 511-01-384-22-10
Slavonski Brod, 6. srpnja 2022.

REPUBLIKA HRVATSKA
BRODSKO-POSAVSKA ŽUPANIJA
2178/1-03 UPRAVNI ODJEL ZA GRADITELJSTVO, INFRASTRUKTURU I ZAŠTITU OKOLIŠA - SLAVONSKI BROD

Primljeno: 07. 07. 2022		
Klasifikacijska oznaka	Ustroj. jed.	
350-01/22-01/02	03	
Urudžbeni broj	Pril.	Vrij.
27-24		

BRODSKO-POSAVSKA ŽUPANIJA
PETRA KREŠIMIRA IV 1
35000 Slavonski Brod

PREDMET: BRODSKO-POSAVSKA ŽUPANIJA, 6. ID PP Brodsko-posavske županije - daje se zahtjev

Veza: vaša KLASA: 350-01/22-01/02, URBROJ: 2178-03-02/5-22-02 od 08. lipnja 2022. godine

Na temelju vašeg zahtjeva (broj i datum iz veze) Služba civilne zaštite Slavonski Brod daje zahtjeve:

I. Brodsko-posavska županija u suradnji s ovom Službom treba propisati mjere zaštite i spašavanja u 6. ID PP Brodsko-posavske županije, ukoliko će doći do zahvata u prostoru (na području obuhvata Plana) koji mogu imati za posljedicu nastanak vrlo visokih rizika i onih rizika koji se neće prihvatiti i/ili su u predmetnom prostoru već identificirane prijetnje i rizici koji su u Procjeni rizika od velikih nesreća vrednovani kao vrlo visoki rizici ili nisu prihvaćeni pa je za iste potrebno poduzimanje određenih mjera kako bi se isti smanjili. Mjere zaštite i spašavanja propisuju se s ciljem zaštite ljudi, imovine i okoliša i moraju biti usklađene s Procjenom rizika od velikih nesreća za područje Brodsko-posavske županije.

Nadalje navodimo propise na kojima temeljimo svoj zahtjev:

1. Članak 12. stavak 1. podstavak 23. Zakona o sustavu civilne zaštite („Narodne novine", broj 82/15, 118/18, 31/20 i 20/21).

2. Članak 39. stavak 1. Zakona o sustavu civilne zaštite, a u vezi s člankom 3. Pravilnika o postupku uzbunjivanju stanovništva („Narodne novine", broj 69/16).

3. Od članka 13. do članka 38. Pravilnika o mjerama zaštite od elementarnih nepogoda i ratnih opasnosti u prostornom planiranju i uređivanju prostora („Narodne novine", broj 29/83, 36/85 i 42/86).

II. U navedeni prostorni plan potrebno je ugraditi slijedeće mjere zaštite od požara, ukoliko to već nije ugrađeno:

1. U svrhu sprječavanja nastajanja i širenja požara na susjedne građevine, građevina mora biti:
   - udaljena od susjednih građevina najmanje 4 metra ili manje ako se dokaže, (uzimajući u obzir požarno opterećenje, brzinu širenja požara, požarne karakteristike materijala građevina, veličinu otvora na vanjskim zidovima i dr.) da se požar neće prenijeti na susjedne građevine ili
   - odvojena od susjednih građevina zidom vatrootpornosti 90 minuta koji, u slučaju da građevina ima krovnu konstrukciju (ne odnosi se na ravni krov vatrootpornosti najmanje 90 min) koja nadvisuje krov susjedne građevine najmanje 0,5 m ili završava dvostranom konzolom iste vatrootpornosti dužine najmanje 1 m ispod pokrova krovišta koji mora biti od negorivog materijala najmanje na dužini konzole.
2. Radi omogućavanja spašavanja osoba iz građevine i gašenja požara na građevini i otvorenom prostoru, građevina mora imati vatrogasni prilaz određen prema posebnom propisu (Pravilnik o uvjetima za vatrogasne pristupe, NN 35/94, 55/94 i 142/03).
3. Prilikom gradnje ili rekonstrukcije vodoopskrbnih mreža mora se, ukoliko već ne postoji, predvidjeti da vanjska hidrantska mreža za gašenje požara bude određena prema posebnom propisu (Pravilnik o hidrantskoj mreži za gašenje požara, NN 08/06).
4. Prilikom prometa, skladištenja ili držanja zapaljivih tekućina i/ili plinova glede sigurnosnih udaljenosti primijeniti odredbe Zakona o zapaljivim tekućinama i plinovima (NN 108/95 i 56/10), te Pravilnika o zapaljivim tekućinama (NN 54/99) i Pravilnika o ukapljenom naftnom plinu (NN 117/07).

Za sva dodatna pitanja kontakt osoba je Željko Valešić, broj telefona: 035/416-708, broj mobitela: 091/5904555, adresa elektroničke pošte: zvalesic@mup.hr

S poštovanjem,

VODITELJ SLUŽBE

Pavo Baričić, dipl. ing.

DOSTAVITI:
- naslovu - (elektroničkom poštom: mjaric@bpz.hr)
- pismohrani - ovdje

1758

REPUBLIKA HRVATSKA
BRODSKO-POSAVSKA ŽUPANIJA
2178/1-03 UPRAVNI ODJEL ZA GRADITELJSTVO, INFRASTRUKTURU I ZAŠTITU OKOLIŠA - SLAVONSKI BROD

Primljeno: 11. 07. 2022		
Klasifikacijska oznaka		Ustroj. jed.
350-01 / 22-01 / 02		03
Urudžbeni broj		Pril. / Vrij.
22-25		

REPUBLIKA HRVATSKA
Brodsko-posavska županija
Grad Slavonski Brod
Upravni odjel za graditeljstvo, prostorno uređenje i zaštitu okoliša
KLASA: 350-01/22-01/15
URBROJ: 2178/01-10-22-2
Slavonski Brod, 7. srpnja 2022. godine

BRODSKO-POSAVSKA ŽUPANIJA
UPRAVNI ODJEL ZA GRADITELJSTVO, INFRASTRUKTURU I ZAŠTITU OKOLIŠA
HR-35000 Slavonski Brod
Petra Krešimira IV br. 1

PREDMET: 6. Izmjene i dopune Prostornog plana Brodsko-posavske županije
- zahtjevi za izradu prostornog plana, daju se
- veza: Vaša KLASA: 350-01/22-01/02, URBROJ: 2178-03-02/5-22-02

Poštovani,

dopisom pod gore navedenim brojem uputili ste poziv ovom javnopravnom tijelu za dostavu zahtjeva za izradu 6. Izmjena i dopuna Prostornog plana Brodsko-posavske županije. U Vašem dopisu navodite: *„Sukladno članku 101. Zakona, javnopravna tijela koja dostave zahtjeve u ovoj fazi, sudjelovat će u fazi javne rasprave i moći će davati mišljenja…“* Navedeno nije točno, budući da sukladno odredbama čl. 101. Zakona o prostornom uređenju (Narodne novine, broj 153/13, 65/17, 114/18, 39/19 i 98/19) u javnoj raspravi sudjeluju sva javnopravna tijela koja su dala, odnosno trebala dati zahtjeve za izradu prostornog plana.

Grad Slavonski Brod predlaže da se odredbe za provedbu prostornog plana Brodsko-posavske županije dopune odredbama koje bi omogućile obavljanje istraživanja geotermalnih voda za energetske svrhe. Ukoliko su istražnim radnjama već utvrđene određene površine planirane za eksploataciju geotermalnih voda, predlaže se da se u kartografskim prikazima prikažu takve površine. Također predlažemo da se odredbe za provedbu prostornog plana dopune odredbama koje bi pobliže definirale izgradnju fotonaponskih elektrana.

Viši stručni suradnik
za prostorno uređenje grada:
Martin Zarožinski, mag.ing.aedif.

Pročelnik:
Damir Klaić, dipl.ing.građ.

Dostaviti:
1. Naslovu,
2. Dosje,
3. Pismohrana.

1719

ZAVOD ZA PROSTORNO UREĐENJE
SISAČKO - MOSLAVAČKE ŽUPANIJE
Trg bana J. Jelačića 6, 44 000 Sisak*
tel. 044/ 521-008; www.zpusmz.hr

REPUBLIKA HRVATSKA
BRODSKO-POSAVSKA ŽUPANIJA
2176/1-03 UPRAVNI ODJEL ZA GRADITELJSTVO, INFRASTRUKTURU I ZAŠTITU OKOLIŠA - SLAVONSKI BROD

Primljeno: 11. 07. 2022.	
Klasifikacijska oznaka	Ustroj. jed.
350-01/22-01/02	03
Urudžbeni broj	Pril. / Vrij.
22-26	

KLASA: 350-02/22-01/08
URBROJ: 2176-117-03-22-2
Sisak, 5.07.2022.

BRODSKO POSAVSKA ŽUPANIJA
UPRAVNI ODJEL ZA GRADITELJSTVO,
INFRASTRUKTURU I ZAŠTITU OKOLIŠA

Predmet: VI. izmjene i dopune Prostornog plana Brodsko-posavske županije
- zahtjev, dostavlja se

Veza:KLASA: 350-01/22-01/02, URBROJ:21768-03-02/5-22-02 od 8.06.2022. god.

Vezano na vaš zahtjev, broj gornji, a temeljem članka 92. Zakona o prostornom uređenju („Narodne novine" br. 153/13., 65/17., 114/18., 39/19. i 98/19.), napominjemo da je tijekom izrade VI. izmjena i dopuna Prostornog plana Brodsko-posavske županije nužno osigurati usklađenost, po svim pitanjima od zajedničkog interesa u graničnom području sa Sisačko-moslavačkom županijom, s važećim Prostornim planom Sisačko-moslavačke županije („Službeni glasnik Sisačko-moslavačke županije", broj 4/01., 12/10., 10/17. 12/19. i 23/19. - pročišćeni tekst) i Prostornim planom Parka prirode Lonjsko polje („Narodne novine" br. 37/2010).

Također vas obavještavamo da su u tijeku V. izmjene i dopune prostornog plana Sisačko-moslavačke županije („Službeni glasnik Sisačko-moslavačke županije" br. 31/21.) i IV. izmjene i dopune prostornog plana Sisačko-moslavačke županije („Službeni glasnik Sisačko-moslavačke županije" br. 23/21. i 27/21.).

S poštovanjem,

mm

ZAVOD ZA PROSTORNO UREĐENJE SISAČKO-MOSLAVAČKE ŽUPANIJE
SISAK

RAVNATELJ:
Domagoj Orlić, dipl. ing. prom.

Dostaviti:
1. Naslov
2. Pismohrana,ovdje

* privremena, adresa za dostavu pošte:Ulica M. Gupca 12, 44000 SISAK

1740

JAVNA USTANOVA
Zavod za prostorno uređenje
Požeško-slavonske županije

Županijska 7, 34 000 Požega,HR
tel:(+385)034/290-222;fax:(+385)034/290-220

REPUBLIKA HRVATSKA
BRODSKO-POSAVSKA ŽUPANIJA
2178/1-03 UPRAVNI ODJEL ZA GRADITELJSTVO, INFRASTRUKTURU I ZAŠTITU OKOLIŠA - SLAVONSKI BROD

Primljeno: 11. 07. 2022		
Klasifikacijska oznaka	Ustroj. jed.	
350-01/22-01/02	03	
Urudžbeni broj	Pril.	Vrij.
22-27		

ZAVOD ZA PROSTORNO UREĐENJE
POŽEŠKO-SLAVONSKE ŽUPANIJE
KLASA: 350-01/22-01/11
URBROJ: 2177-1-3-3-22-2
Požega, 08. srpnja 2022.

BRODSKO - POSAVSKA ŽUPANIJA
Upravni odjel za graditeljstvo, infrastrukturu
i zaštitu okoliša
Petra Krešimira IV 1, 35 000 Slavonski Brod

PREDMET: **Izmjene i dopune (6. Izmjene i dopune) Prostornog plana Brodsko - posavske županije („Službeni vjesnik Brodsko-posavske županije“, br. 04/01, 06/05, 11/07, 14/08 – pročišćeni tekst, 05/10, 09/12, 39/20 i 45/20 – pročišćeni Plan)**
- obavijest o izradi Plana, poziv za dostavu zahtjeva, zahtjevi
- d o s t a v l j a j u s e

Dana 13. lipnja 2022. godine, Upravni odjel za graditeljstvo infrastrukturu i zaštitu okoliša Brodsko - posavske županije je dopisom, Klasa: 350-01/22-01/02, Urbroj: 2178-03 -02/5-22-02 od 8. lipnja 2022. godine dostavio ovom Zavodu Odluku o izradi Izmjena i dopuna (6. Izmjene i dopune) Prostornog plana Brodsko – posavske županije („Službeni vjesnik Brodsko-posavske županije“, br. 18/22) te je zatražio dostavu zahtjeva za isti, sukladno čl. 90. Zakona o prostornom uređenju („Narodne novine“, br. 153/13, 65/17, 114/18, 39/19 i 98/19).

Temeljem navedenog traženja, obavještavamo Vas da na predmetnu 6. Izmjenu i dopunu Prostornog plana Brodsko – posavske županije, sukladno dostavljenoj Odluci o izradi, **Zavod za prostorno uređenje Požeško-slavonske županije u ovoj fazi izrade nema nikakvih drugih zahtjeva, smjernica ili posebnih dokumenata, osim zahtjeva da prilikom izrade predmetnih Izmjena i dopuna iste moraju biti – u dodirnim točkama i točkama zajedničkih interesa dviju županija, u ovom slučaju osobito po pitanju korištenja obnovljivih izvora energije i pratećih planskih rješenja u dijelu elektroenergetike - usuglašene za obje Županije te usklađene sa svim zakonskim i podzakonskim propisima.**

Po izradi Prijedloga 6. Izmjena i dopuna Prostornog plana Brodsko – posavske županije te objave javne rasprave, ovaj Zavod će isti pregledati te se očitovati o konkretnom sadržaju.

S poštovanjem,

ZAVOD ZA PROSTORNO UREĐENJE POŽEŠKO-SLAVONSKE ŽUPANIJE 1 JAVNA USTANOVA POŽEGA

Ravnatelj:
Mladenko Soldo, mag.ing.aedif.

DOSTAVITI:
1. Naslovu,
2. Evidenciji,
3. P i s m o h r a n i

REPUBLIKA HRVATSKA
HRVATSKA AGENCIJA ZA CIVILNO ZRAKOPLOVSTVO
Ulica grada Vukovara 284, 10 000 Zagreb

KLASA: 350-02/22-01/30
URBROJ: 376-05-01-22-2

Zagreb, 06. srpanj 2022.

REPUBLIKA HRVATSKA
BRODSKO-POSAVSKA ŽUPANIJA
2178/1-03 UPRAVNI ODJEL ZA GRADITELJSTVO, INFRASTRUKTURU I ZAŠTITU OKOLIŠA - SLAVONSKI BROD

Primljeno: 12. 07. 2022		
Klasifikacijska oznaka	Ustroj. jed.	
350-01/22-01/02	03	
Urudžbeni broj	Pril.	Vrij.
22-28		

REPUBLIKA HRVATSKA
BRODSKO-POSAVSKA ŽUPANIJA, GRAD SLAVONSKI BROD
UPRAVNI ODJEL ZA GRADITELJSTVO, PROSTORNO UREĐENJE I ZAŠTITU O...

Primljeno: 11. 7. 2022.		
Klasifikacijska oznaka	Ustroj. je	
350-01/22-01/2	10	
Urudžbeni broj	Pril.	V
15 - 22 -		

BRODSKO-POSAVSKA ŽUPANIJA
Upravni odjel za graditeljstvo,
infrastrukturu i zaštitu okoliša
Petra Krešimira IV br. 1
35000 Slavonski Brod

Predmet: 6. Izmjene i dopune Prostornog plana Brodsko-posavske županije
- zahtjevi, daju se

Podneskom, KLASA: 350-01/22-01/02, URBROJ: 2178-03-02/5-22-02 od 08. lipnja 2022. godine, a zaprimljenog u Hrvatsku agenciju za civilno zrakoplovstvo dana 17. lipnja 2022. zatražili ste zahtjeve za izradu 6. Izmjena i dopuna Prostornog plana Brodsko-posavske županije.

U skladu s vašim traženjem, a uvidom u važeći Prostorni plan Brodsko-posavske županije (službene mrežne stranice Brodsko-posavske županije: https://planovi.bpzzpu.hr/brodsko-posavska-zupanija/prostorni plan zupanije/5idprocisceni/), utvrđeno je da je Prostorni plan Brodsko-posavske županije potrebno ispraviti i dopuniti u skladu s primjenjivim odredbama Zakona o zračnom prometu („Narodne novine“, broj: 69/09, 84/11, 54/13, 127/13 i 92/14), Pravilnika o aerodromima („Narodne novine“, broj: 47/2022) i Pravilnika o gradnji i postavljanju zrakoplovnih prepreka („Narodne novine“, broj: 100/2019).

U grafičkom prikazu Prostornog plana potrebno se također uskladiti sa odredbama Pravilnika o gradnji i postavljanju zrakoplovnih prepreka („Narodne novine“, broj: 100/2019).

Potrebno je također uskladiti nazive/pojmove, a koji se koriste u Prostornom planu s odredbama Zakona o zračnom prometu i navedenim pravilnicima.

S poštovanjem,

REPUBLIKA HRVATSKA - HRVATSKA AGENCIJA ZA CIVILNO ZRAKOPLOVSTVO - ZAGREB 2

Zrakoplovni inspektor
Davor Budimir

Hrvatska agencija za civilno zrakoplovstvo, Ul. Grada Vukovara 284, 10000 Zagreb
tel: (+385 1) 2369 300 fax: (+385 1) 2369 301; E-mail: ccaa@ccaa.hr; OIB: 76108805525

LJ/LJ4
1796

REPUBLIKA HRVATSKA
BRODSKO-POSAVSKA ŽUPANIJA
2178/1-03 UPRAVNI ODJEL ZA GRADITELJSTVO, INFRASTRUKTURU I ZAŠTITU OKOLIŠA - SLAVONSKI BROD

Primljeno: 13.07.2022		
Klasifikacijska oznaka		Ustroj. jed.
350-01 / 22-01 / 02		03
Urudžbeni broj	Pril.	Vrij.
22-31		

REPUBLIKA HRVATSKA
MINISTARSTVO GOSPODARSTVA
I ODRŽIVOG RAZVOJA

KLASA: 391-01/22-01/217
URBROJ: 517-07-3-2-22-2
Zagreb, 11. srpnja 2022.

REPUBLIKA HRVATSKA
BRODSKO-POSAVSKA ŽUPANIJA
UPRAVNI ODJEL ZA GRADITELJSTVO,
INFRASTRUKTURU I ZAŠTITU OKOLIŠA
Petra Krešimira IV
35 000 SLAVONSKI BROD

PREDMET: Izmjene i dopune (6. izmjene i dopune) Prostornog plana Brodsko-posavske županije („Službeni vjesnik Brodsko-posavske županije" br. 04/01, 06/05, 11/07, 14/08-pročišćeni tekst, 05/10, 09/12, 39/20 i 45/20-pročišćeni Plan)

- prijedlog, daje se
- vaša veza (KLASA: 350-01/22-01/02 i URBROJ: 2178-03-02/5-22-02, od 8. lipnja 2022.)

Poštovani,

dopisom iz veze, a temeljem članka 90. Zakona o prostornom uređenju („Narodne novine", br. 153/13, 65/17, 114/18, 39/19 i 98/19) i članka 8. Uredbe o strateškoj procjeni utjecaja na okoliš („Narodne novine", broj 3/17), zatražena je dostava prijedloga za izradu 6. Izmjena i dopuna Prostornog plana uređenja Brodsko-posavske županije.

Razlozi prijedloga izmjena

Zakon o istraživanju i eksploataciji ugljikovodika je *lex specialis* kojim su ugljikovodici, geotermalne vode, geološke strukture pogodne za skladištenje plina i trajno zbrinjavanje ugljikova dioksida definirani kao dobra od interesa za Republiku Hrvatsku te imaju njezinu osobitu zaštitu i iskorištavaju se pod uvjetima i na način koji su propisani tim zakonom. Okvirnim planom i programom istraživanja i eksploatacije ugljikovodika na kopnu područje Republike Hrvatske podijeljeno je na istražne prostore ugljikovodika. Prema navedenom dokumentu, Brodsko-

posavska županija nalazi se unutar istražnih prostora ugljikovodika Sava-08 (SA-08) i Sava-09 (SA-09). Člankom 5. stavkom 6. Zakona o istraživanju i eksploataciji ugljikovodika utvrđena je obveza jedinica područne (regionalne) samouprave da u svojim prostornim planovima usvoje ciljeve Strategije energetskog razvoja Republike Hrvatske do 2030. sa pogledom na 2050. (NN 25/20), Okvirnog plana i programa istraživanja i eksploatacije ugljikovodika na kopnu i Okvirnog plana i programa istraživanja i eksploatacije ugljikovodika na Jadranu.

Ugljikovodici i geotermalne vode u energetske svrhe ne ulaze u kategoriju mineralnih sirovina. Zakonom o rudarstvu (NN 56/13) ugljikovodici su bili definirani kao energetska mineralna sirovina te kao takvi prikazani u planovima razvoja, no Zakonom o istraživanju i eksploataciji ugljikovodika (NN 52/18, 52/19, 30/21) ugljikovodici, geotermalne vode, podzemna skladišta plina te strukture pogodne za trajno zbrinjavanje ugljikova dioksida izuzeti su iz Zakona o rudarstvu te se na njih primjenjuje isključivo Zakon o istraživanju i eksploataciji ugljikovodika (NN 52/18, 52/19, 30/21).

Zakon o prostornom uređenju (NN 153/2013, 65/2017, 114/2018, 39/2019, 98/2019) u članku 44. stavak 2. predviđa da se istraživanje ugljikovodika i geotermalne vode može planirati na svim prostorima na kojima za to u prostornim planovima ne postoje zapreke. U članku 124. Zakona o prostornom uređenju navedeno je da odluka o provedbi javnog nadmetanja za odabir najpovoljnijeg ponuditelja za istraživanje ugljikovodika, geotermalnih voda iz kojih se može koristiti akumulirana toplina u energetske svrhe ili skladištenja ugljikovodika i trajno zbrinjavanje plinova radi davanja koncesije za eksploataciju može se donijeti za sve prostore na kojima ne postoje zapreke u prostornim planovima za obavljanje istraživanja tih mineralnih sirovina.

Unutar istražnog prostora nakon provedenih jedinstvenih natječaja za istraživanje i eksploataciju, odabira najpovoljnijeg ponuditelja i provedenih istražnih naftno-rudarskih radova formiraju se eksploatacijska polja koja mogu svojom površinom biti ista ili manja od površine istražnog prostora, te unutar istog istražnog prostora može biti formirano više eksploatacijskih polja.

Napominjemo kako iskorištavanje geotermalnih voda u energetske svrhe može doprinijeti daljnjem razvoju gospodarstva na razini Županije i lokalnih zajednica na održiv način „ozelenjavanjem“ sektora energetike i toplinarstva što će posljedično pozitivno utjecati na smanjenje ugljičnog otiska, smanjenje emisija stakleničkih plinova, povećavanje energetske učinkovitosti i u konačnici na pozitivni socijalno-ekonomski razvoj Županije. Osim konstantne dostupnosti navedene energije, karakteristično za energiju iz geotermalnih voda je činjenica da se radi o vlastitom izvoru energije koji se nalazi na području Županije što samoj Županiji omogućava energetsku samostalnost i samodostatnost, bez promjena u cijenama, što je izuzetno bitno za stanovništvo i industriju na području općine. Razvoj i ulaganje u inovativne sustave proizvodnje električne energije i sustave grijanja prostora ili upotrebe u poljoprivredi, znatno bi pridonio održivom razvoju gospodarstva te tako i pozitivnom razvoju društva općenito. Također, takav obnovljiv i dostupan vlastiti izvor energije pridonosi i povećanju konkurentnosti na tržištu putem konačnog smanjivanja krajnjih troškova proizvoda. Dodatno, naglasak je potrebno staviti i na korištenje geotermalne vode u poljoprivredne svrhe, primjerice za grijanje staklenika i/ili plastenika te za grijanje ribnjaka ili za uzgoj peradi. I u ovim slučajevima dostupan vlastiti izvor energije pridonosi smanjivanju cijene proizvoda te većoj proizvodnji. Sukladno navedenom, mogućnosti istraživanja i eksploatacije geotermalnog potencijala trebale bi biti omogućene u zoni naselja zbog što bližeg smještaja izvora

topline i što manjem gubitku tijekom prijenosa, kao i u zonama poslovno – poslovnog sadržaja, dok bi smještaj u zonama poljoprivrednih površina omogućio povećanje konkurentnosti smanjenim troškovima.

Slijedom navedenog, predlažemo u dokumentu 5. Izmjene i dopune (2020) Pročišćeni tekst, **sljedeće izmjene i dopune**:

- u poglavlju 2. Uvjeti određivanja prostora građevina od važnosti za Državu i Županiju, u članku 15., **dodati tekst oblikovan u *italic/kurziv:***

  Na temelju Strategije prostornog uređenja Republike Hrvatske, Uredbe o određivanju građevina od važnosti Republiku Hrvatsku, te interesa i potreba Županije, ovim Planom se planiraju dijelovi prostora Županije izvan građevinskih područja naselja za:
  - prometne, energetske i vodne građevine (prema članku 82.-155. ove Odluke),
  - građevine za postupanje s otpadom (prema članku 196.-206. ove Odluke),
  - športske, turističke i ugostiteljske građevine (prema članku 68.-71. ove Odluke),
  - građevine za iskorištavanje mineralnih sirovina(prema članku 40.-46. ovih Odredbi),
  - građevine na zaštićenom području
  - *objekti i postrojenja (građevine) za istraživanje i eksploataciju ugljikovodika, geotermalnih voda u energetske svrhe (prema članku 37a. – 43a.)*
  - *površine za istraživanje ugljikovodika (istražni prostori) Sava-08 i Sava-09*
  - *površina planirana za istraživanje i eksploataciju geotermalne vode u energetske svrhe*
  - *istražni potencijali geotermalne vode Nova Gradiška i Budrovci*

- u članku 26. **dodati tekst oblikovan u *italic/kurziv:***

  Energetske građevine od važnosti za Županiju su:
  .....
  e) objekti i postrojenja (građevine) za istraživanje i eksploataciju ugljikovodika, geotermalnih voda u energetske svrhe

- u poglavlju 3. Uvjeti smještaja gospodarskih sadržaja u prostoru, u članku 32. **dodati tekst oblikovan u *italic/kurziv***:

  U okviru prostornog razmještaja gospodarskih sadržaja ovim Planom se utvrđuje osnovna usmjerenja za:
  - smještaj industrije, malog gospodarstva, poduzetništva i obrtništva,
  - rudarstvo i iskorištavanje mineralnih sirovina,
  - *istraživanje i eksploataciju ugljikovodika (E1), geotermalnih voda u energetske svrhe (E2)*
  - poljodjelstvo,
  - šumarstvo,
  - turizam

stranica 3 od 11

- Poslije članka 37. dodati članak 37a. da glasi:

Istraživanje i eksploatacija ugljikovodika i geotermalnih voda u energetske svrhe vezano je za iskorištavanje prirodnih resursa i te se djelatnosti smještaju uz ležišta ugljikovodika i geotermalnih voda u energetske svrhe.

- Poslije članka 38. dodati članak 38a. da glasi:

Istražni prostori ili dijelovi istražnih prostora ugljikovodika i geotermalne vode u energetske svrhe mogu se prenamijeniti u eksploatacijska polja ugljikovodika i geotermalne vode iz kojih se može koristiti akumulirana toplina u energetske svrhe bez izmjene ovog Plana, te Odredbama ovog Plana ako navedeni prostori ispunjavaju odgovarajuće propisane zahtjeve, pod uvjetom da je u skladu s propisima o istraživanju i eksploataciji ugljikovodika i geotermalnih voda i osnovnim smjernicama iz ovog Plana.

Eksploatacijska polja mogu svojom površinom biti ista ili manja od površine istražnog prostora te unutar istog istražnog prostora može biti formirano više eksploatacijskih polja.

Nakon dovršetka radova investitor je dužan provesti sanaciju istražnog prostora ili eksploatacijskog polja ugljikovodika ili geotermalnih voda u energetske svrhe na kojem su smješteni objekti i postrojenja u skladu sa Zakonom o istraživanju i eksploataciji ugljikovodika (NN 52/18, 52/19, 30/21), posebnim propisima koji se odnose na zaštitu okoliša i prirode, sigurnost ljudi i imovine i zaštitu zdravlja.

- Poslije članka 39. dodati članak 39a. da glasi:

Istraživanje i eksploatacija ugljikovodika i geotermalnih voda vezana je na područjima na kojima se utvrde potencijalna ležišta ugljikovodika i geotermalnih voda koji sadrže ekonomski iskoristive količine.

- Poslije članka 40. dodati članak 40a. da glasi:

Istraživanje i eksploatacija ugljikovodika i geotermalnih voda u energetske svrhe odvija se sukladno Zakonu o istraživanju i eksploataciji ugljikovodika (NN 52/18, 52/19, 30/21). Dozvole za istraživanje i eksploataciju ugljikovodika izdaje Vlada Odlukom o izdavanju dozvole za istraživanje i eksploataciju ugljikovodika, a za geotermalne vode Ministarstvo nadležno za energetiku izdaje Odluku o izdavanju dozvole za istraživanje geotermalnih voda. Nakon završenih istražnih radova, potvrđenih rezervi ugljikovodika (Rješenje o utvrđivanju količina i kakvoći rezervi), utvrđivanja eksploatacijskog polja (Rješenje o utvrđivanju eksploatacijskog polja), izradi i provjeri projekta razrade i eksploatacije, te ispunjavanja ostalih uvjeta propisanih Zakonom o istraživanju i eksploataciji ugljikovodika (NN 52/18, 52/19, 30/21) se izdaje dozvola za pridobivanje ugljikovodika i geotermalnih voda u energetske svrhe koju izdaje Ministarstvo nadležno za energetiku.

Aktivnosti se odvijaju sukladno navedenim uvjetima neposredne provedbe zahvata u prostoru državnog značaja:

a. Površine i zahvati za koje se mogu izdavati provedbeni akti

(1) Temeljem neposredne provedbe ovog Plana mogu se izdavati provedbeni akti za istraživanje i eksploataciju ugljikovodika, geotermalnih voda u energetske svrhe i to za:

- *za objekte i postrojenja, te sve građevine unutar površina za istraživanje, površina planiranih za iskorištavanje/ eksploataciju i eksploatacijskih polja (budućih, novih i starih)*
- *površina planirana za istraživanje i eksploataciju geotermalne vode u energetske svrhe na području cijele Županije*
- *istražni potencijali geotermalne vode Nova Gradiška i Budrovci*
- *za nova eksploatacijska polja ugljikovodika, geotermalnih voda u energetske svrhe, za koja ovim planom nisu određeni oblik i veličina, ali će biti predložena provjerenim elaboratom o rezervama*
- *cjevovode od planiranih bušotina do spoja na postojeći sabirno-transportni sustav unutar i izvan eksploatacijskih polja*
- *infrastrukturne, pomoćne i prateće građevine, sve što je u funkciji naftno-rudarskih radova istraživanja i eksploatacije.*

(2) Nova eksploatacijska polja moguće je, bez izmjene ovoga Plana utvrditi temeljem propisa koji uređuju istraživanje i eksploataciju ugljikovodika, geotermalnih voda u energetske svrhe, podzemno skladištenje plina te trajno zbrinjavanje ugljikova dioksida i Odredaba ovog Plana.

b. Uvjeti za izdavanje provedbenih akata za bušotinske radne prostore

Neposrednom provedbom ovog Plana mogu se izdavati provedbeni akti za naftno-rudarske objekte i postrojenja, ako se osi bušotine planiraju:

- *na udaljenosti većoj od visine tornja uvećane za 10% od zaštitnog pojasa plovnog kanala, željeznice, dalekovoda*
- *na udaljenosti većoj od 30 m od ruba pojasa autoceste, državne i lokalne ceste, osim za geotermalne vode čija udaljenost može biti manja*
- *na udaljenosti većoj od 15 m od industrijskih, šumskih i nerazvrstanih cesta, osim za geotermalne vode čija udaljenost može biti manja*

c. Uvjeti za izdavanje provedbenih akata za cjevovode koji su u funkciji ugljikovodika

(1) Neposrednom provedbom ovog Plana mogu se izdavati provedbeni akti za cjevovode (naftovodi, plinovodi i produktovodi), kada su:

- *izvan građevinskih područja, osim građevinskih područja gospodarske namjene proizvodne planiranih ovim Planom*

- *izvan površina posebne namjene, postojećih infrastrukturnih koridora, te područja posebnih uvjeta korištenja i posebnih ograničenja u korištenju i primjene posebnih mjera uređenja i zaštite, osim iznimno, uz suglasnost i u skladu s posebnim uvjetima nadležnog javnopravnog tijela*
- *izvan šuma posebne namjene, osim iznimno ako ne utječu na razloge zbog kojih su proglašene, odnosno prema uvjetima nadležnog tijela*
- *izvan područja ciljnih staništa ekološke mreže i staništa ciljnih vrsta, osim iznimno, ako ne ugrožavaju očuvanje staništa i vrsta, te cjelovitost ekološke mreže*
- *pri izboru trase cjevovoda, projektiranju i izgradnji osigurani stabilnost cjevovoda, zaštita okoliša i prirode minimalne udaljenosti cjevovoda navedene su u točki g. ovog članka*

(2) Neposrednom provedbom ovog Plana mogu se izdavati provedbeni akti za naftno-rudarske objekte, građevine i postrojenja, bez obzira nalaze li se na formiranim zasebnim česticama ili u sklopu površina druge namjene.
(3) Pojedini zahvati u prostoru iz mogu biti u funkciji više eksploatacijskih polja.

d. Površine izuzete od lociranja naftno-rudarskih objekata i postrojenja tijekom istraživanja i eksploatacije

(1) Neposrednom provedbom ovog Plana ne mogu se izdavati provedbeni akti za naftno-rudarske objekte i postrojenja i izvođenje zahvata u prostoru koji se ne smatraju građenjem, unutar površina planiranih za eksploataciju i eksploatacijskih polja, ako se planiraju na sljedećim područjima:

- *vodotocima i jezerima*
- *inundacijskom pojasu unutar 250 m uz vodotoke i jezera*
- *inundacijskom pojasu unutar 1 000 m uz velike rijeke, osim za geotermalne vode*
- *I. zoni sanitarne zaštite izvorišta*
- *građevinskom području, osim ako se to omogući postupcima procjene/ocjene utjecaja zahvata na okoliš; od ove odredbe izuzimaju se geotermalne vode*

(2) Minimalna udaljenost građevina, naftno-rudarskih objekata i postrojenja od područja i površina iz stavka 1. utvrđuje se temeljem smjernica i kriterija posebnih propisa i posebnih uvjeta nadležnih javnopravnih tijela.

e. Ograničenja za istraživanje i eksploataciju
(1) Neposrednom provedbom ovog Plana mogu se izdavati akti za građenje i/ili rekonstrukciju naftno-rudarskih objekata i postrojenja i izvođenje zahvata u prostoru koji se ne smatraju građenjem, ali uz određena ograničenja, a to su:

- *unutar područja ekološke mreže koja su manja od 10.000 ha ne provoditi istražno bušenje vezano uz ugljikovodični potencijal i eksploataciju ugljikovodika,*
- *unutar područja ciljnih staništa ekološke mreže i staništa ciljnih vrsta ne provoditi istražno bušenje i eksploataciju, osim ako ne ugrožavaju očuvanje staništa i vrsta, te cjelovitost ekološke mreže*

(2) Neposrednom provedbom ovog Plana mogu se izdavati akti za naftno-rudarske objekte, građevine i postrojenja izvan površina posebne namjene, izvan postojećih i planiranih infrastrukturnih koridora, te izvan područja posebnih uvjeta korištenja i posebnih ograničenja u korištenju i primjene posebnih mjera uređenja i zaštite, osim iznimno, uz suglasnost i u skladu s posebnim uvjetima nadležnog javnopravnog tijela.
(3) Detaljni uvjeti smještaja pojedinih naftno-rudarskih objekata i postrojenja te trasa cjevovoda, temeljem zakonskih i podzakonskih odredaba, utvrđuju se u postupcima procjene utjecaja zahvata na okoliš ili u postupcima ocjene o potrebi procjene utjecaja zahvata na okoliš.
(4) Ne planirati naftno-rudarske objekte i postrojenja (osim objekata i postrojenja namijenjenih istraživanju i eksploataciji geotermalnih voda) unutar granica postojećih i/ili planiranih gospodarskih zona ugostiteljsko turističke i sportsko rekreacijske namjene.

f. Infrastrukturni objekti za zahvate koji se odnose na naftno-rudarske aktivnosti

Svi zahvati koji se odnose na naftno-rudarske aktivnosti:

- *moraju imati osiguran pristup na javnu prometnu površinu (izuzev prometne i linijske infrastrukture)*
- *sva potrebna parkirališta moraju se riješiti unutar obuhvata zahvata i/ili na način utvrđen odlukama odnosne jedinice lokalne samouprave*
- *instalacije vodovoda i odvodnje otpadnih voda moraju se priključiti na javnu mrežu, ako ista nije izvedena, riješiti izgradnjom alternativnih sustava (bunara, cisterni, internih pročistača, nepropusnih septičkih jama i sl.)*
- *instalacije niskog napona mogu se priključiti na javnu niskonaponsku elektroenergetsku mrežu ili riješiti putem vlastitog izvora.*

g. Udaljenosti naftno-rudarskih objekata i postrojenja od drugih zahvata u prostoru

(1) Najmanja udaljenost bušotinskih radnih prostora te otpremnih, centralnih, mjernih, sabirnih i kompresorskih stanice (osim za geotermalne vode) mora iznositi:

- *najmanje 200 m od građevinskih područja naselja, izdvojenih građevinskih područja naselja, izdvojenih građevinskih područja izvan naselja, osim od izdvojenih građevinskih područja izvan naselja gospodarske namjene-proizvodne planiranih ovim planom,*
- *najmanje 200 m od sportske, sportsko-rekreacijske i sl. namjene određene ovim planom izvan građevinskih područja,*

- *najmanje 200 m od površina posebne namjene, postojećih i planiranih infrastrukturnih koridora, te područja posebnih uvjeta korištenja i posebnih ograničenja u korištenju i primjene posebnih mjera uređenja i zaštite, osim iznimno, uz suglasnost i u skladu s posebnim uvjetima nadležnog javnopravnog tijela,*
- *najmanje 100 m od šuma posebne namjene, osim iznimno, ako ne utječu na razloge zbog kojih su proglašene.*

(2) Najmanja udaljenost cjevovoda (spojnih, otpremnih i magistralnih) unutar i izvan planiranih i novih eksploatacijskih polja (osim za geotermalne vode) mora iznositi:

- *najmanje 50 m od građevinskih područja naselja, izdvojenih građevinskih područja naselja, izdvojenih građevinskih područja izvan naselja, osim od izdvojenih građevinskih područja izvan naselja gospodarske namjene-proizvodne planiranih ovim planom ,*
- *najmanje 50 m od sportske, sportsko-rekreacijske i sl. namjene određene ovim planom izvan građevinskih područja,*
- *najmanje 30 m od površina posebne namjene, postojećih i planiranih infrastrukturnih koridora, te područja posebnih uvjeta korištenja i posebnih ograničenja u korištenju i primjene posebnih mjera uređenja i zaštite, osim iznimno, uz suglasnost i u skladu s posebnim uvjetima nadležnog javnopravnog tijela,*
- *najmanje 50 m od šuma posebne namjene, osim iznimno, ako ne utječu na razloge zbog kojih su proglašene*

(3) Izuzetak čine cjevovodi koji su u funkciji korištenja geotermalne vode jer se na njih ne primjenjuju navedene udaljenosti.

h. Zaštitni i sigurnosni prostori

(1) Zaštitni sigurnosni prostor oko pojedinih naftno-rudarskih objekata i postrojenja unutar eksploatacijskih polja ugljikovodika, spojnih plinovoda između plinskih stanica, priključnih plinovoda od bušotina do plinskih stanica, otpremnih kondenzatovoda i otpremnih tehnoloških plinovoda između plinskih stanica određen je Zakonom o osnovama sigurnosti transporta naftovodima i plinovodima, Pravilnikom o tehničkim normativima pri istraživanju i eksploataciji nafte, zemnih plinova i slojnih voda i Pravilnikom o tehničkim uvjetima i normativima za siguran transport tekućih i plinovitih ugljikovodika magistralnim naftovodima i plinovodima te naftovodima i plinovodima za međunarodni transport.

(2) Ograničenja prema drugim zahvatima čija svrha nije iskorištavanje ugljikovodika:
- oko izgrađene bušotine zaštitna i požarna zona iznosi 7,5 m u polumjeru oko osi bušotine za geotermalne vode, a za bušotine vezane uz ugljikovodični potencijal 30 m. Kod trajno napuštenih bušotina (likvidirane – kanal bušotine se nalazi od 1,5 do 2 m pod zemljom), sigurnosna zaštitna zona u kojoj je zabranjeno graditi građevine za boravak i rad ljudi iznosi 3 m u polumjeru oko osi kanala trajno napuštene bušotine
- međusobne udaljenosti različitih instalacija i način njihova križanja definirani su posebnim propisima i sastavni su dio posebnih uvjeta.

- U članku 49. **dodati tekst:**

Izvan građevinskih područja, u isključivoj funkciji obavljanja poljoprivrednih djelatnosti, moguća je izgradnja:
- montažnih i montažno-demontažnih objekata,
- polumontažnih objekata i
- čvrstih objekata
- *objekata i postrojenja (građevina) za istraživanje i eksploataciju geotermalnih voda (zagrijavanje staklenika, plastenika, peradarskih farmi, itd.)*

U članku 107. **izmijeniti**:

Prostornim planom Brodsko-posavske županije omogućuje se izgradnja postrojenja za korištenje obnovljivih izvora energije.
Unutar građevinskih područja naselja i izdvojenom građevinskom području Prostornim planom Brodsko-posavske županije omogućuje se izgradnja postrojenja za korištenje obnovljivih izvora energije i kogeneraciju, instalirane snage do uključivo 3 MW .
Postrojenja snage do uključivo 3 MW su :
- postrojenja za proizvodnju električne energije iz sunčeve energije (solarna elektrana),
- postrojenja za proizvodnju električne energije iz bioplina i biomase
- postrojenja za preradu otpadnih tvari u svrhu proizvodnje električne energije i toplinske energije
- elektrane na tekuća biogoriva
- geotermalne elektrane,
.....

Prostornim planom Brodsko-posavske županije, a izvan građevinskog područja naselja, omogućuje se izgradnja postrojenja za korištenje obnovljivih izvora energije i kogeneraciju, instalirane električne snage do uključivo 3 MW. Postrojenja snage do uključivo 3 MW, koja se mogu graditi kao samostalne cjeline u sastavu građevine za poljoprivrednu proizvodnju, plastenike, staklenike i farme su:
- postrojenja za kogeneraciju koja koriste otpadne tvari iz procesa proizvodnje za potrebe proizvodnje toplinske i električne energije
- *objekti i postrojenja (građevine) koji kao obnovljiv izvor energije koriste geotermalnu vodu (iznimno dopušteno do 10 MW)*

Prostornim planom Brodsko-posavske županije, a izvan građevinskog područja naselja, omogućuje se i izgradnja postrojenja za korištenje obnovljivih izvora, instalirane električne snage do uključivo ~~3~~ *20* MW ukoliko su ista označena i planirana na kartografskim prikazima PPUO/G-ova.
Postrojenja snage do uključivo ~~3~~ *20* MW.
Postrojenja snage od 3-*20* MW su:
- postrojenja za proizvodnju električne energije iz bioplina i biomase
- elektrane na tekuća biogoriva

stranica 9 od 11

- elektrane na deponijski plin i plin iz postrojenja za pročišćavanje otpadnih voda
- geotermalne elektrane, ~~uz obveznu prethodnu studiju potencijala geotermalnih izvora, a uz suglasnost Hrvatskih voda~~ *sukladno propisima iz područja istraživanja i eksploatacije geotermalne vode*
- hidroelektrane, uz obveznu prethodnu studiju hidrauličkog potencijala sliva, a uz suglasnost Hrvatskih voda
- postrojenja za proizvodnju električne energije iz sunčeve energije isključivo na krovove i pročelja građevina izvan građevinskog područja, ne dozvoljava se postava samostalnih solarnih elektrana na poljoprivrednom i šumskom zemljištu,
- elektrane na ostale obnovljive izvore, a točne lokacije i lokacijski uvjeti za navedena postrojenja definiraju se u kartografskim prikazima i odredbama za provođenje PPUO/G.

U članku 113. **izmijeniti**:

Trasu novih cjevovoda polagati tako da se što manje iskrčuju šume. Trasu novih cjevovoda polagati paralelno uz postojeće cjevovode za transport tekućih i plinovitih ~~ugljikohidrata~~ *ugljikovodika* ili uz ostale infrastrukturne koridore.

U članku 115. **dodati tekst:**
U pojasu širokom 5 m s jedne i s druge strane računajući od osi cjevovoda zabranjeno je saditi biljke čije korijenje raste dublje od 1 m, odnosno za koje je potrebno obrađivanje zemljišta dublje od 0,5 m.
Nakon izgradnje cjevovoda zabranjeno je graditi građevine namijenjene stanovanju ili boravku ljudi u pojasu širine od po 30 m lijevo i desno od osi cjevovoda, osim ako su primijenjene posebne zaštitne mjere, tada udaljenost može biti manja, ali ne manja od 10 m.

NAPOMENA: uskladiti kartografske prikaze sa tekstom.

S poštovanjem,

Ravnateljica uprave
Kristina Čelić

REPUBLIKA HRVATSKA
ZAGREB
MINISTARSTVO GOSPODARSTVA I ODRŽIVOG RAZVOJA

Prilog 1.: Grafički prikaz

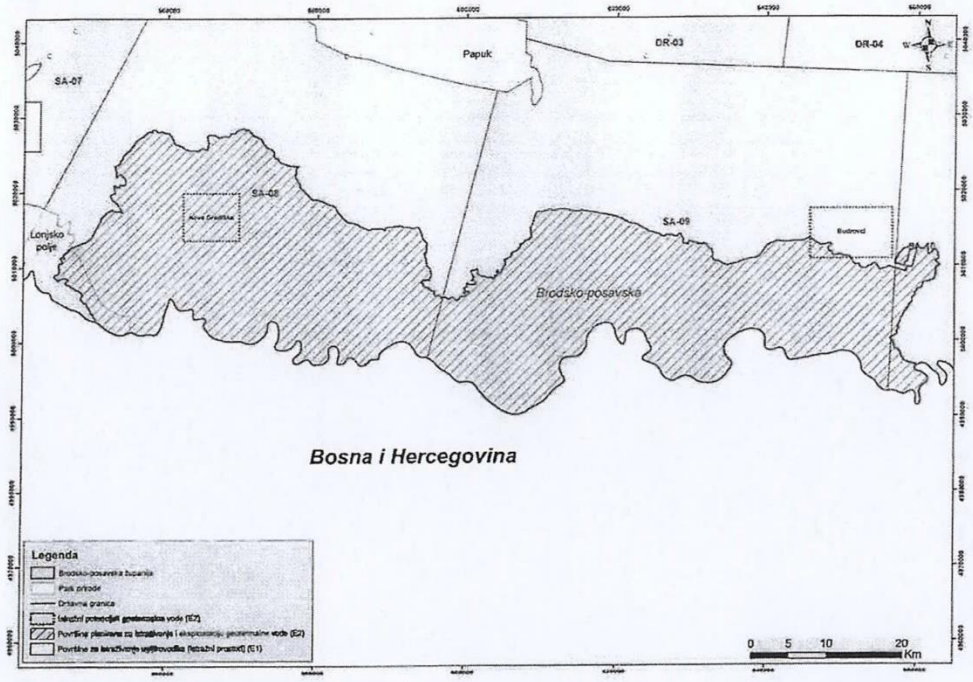

stranica 11 od 11

2 JIL 34
1802

REPUBLIKA HRVATSKA
MINISTARSTVO ZDRAVSTVA

REPUBLIKA HRVATSKA
BRODSKO-POSAVSKA ŽUPANIJA
2178/1-03 UPRAVNI ODJEL ZA GRADITELJSTVO, INFRASTRUKTURU I ZAŠTITU OKOLIŠA - SLAVONSKI BROD

Primljeno: 13. 07. 2022		
Klasifikacijska oznaka	Ustroj. jed.	
350-01/22-01/02	03	
Urudžbeni broj	Pril.	Vrij.
22-32		

KLASA: 351-03/22-01/30
URBROJ: 534-03-3-2/10-22-2
Zagreb, 11. srpnja 2022.

BRODSKO-POSAVSKA ŽUPANIJA
Upravni odjel za graditeljstvo,
infrastrukturu i zaštitu okoliša
Petra Krešimira IV. br.1, 35 000 Slavonski Brod

PREDMET: Izmjene i dopune (6. izmjene i dopune) Prostornog plana Brodsko-posavske županije
- mišljenje, daje se

Poštovana,

Ministarstvo zdravstva zaprimilo je dopis, KLASA: 351-03/22-01/02, URBROJ: 2178-03-02/5-22-02, od 08. lipnja 2022. godine, kojim tražite zahtjeve koji su potrebni za izradu 6. Izmjena i dopuna Prostornog plana Brodsko-posavske županije.

Ovim putem Vas obavještavamo kako nemamo posebnih zahtjeva vezano za područje obuhvata predmetnog plana, no navodimo kako je potrebno posebnu pozornost obratiti na zone prekomjerne buke od autocesta, željeznica i industrijskih pogona i postrojenja te sličnih izvora buke, u kojima ne bi trebalo planirati nove stambene zone odnosno građevinska područja zbog štetnog utjecaja buke na zdravlje ljudi, kao i troškova izgradnje barijera za zaštitu od buke.

Sukladno Zakonu o zaštiti od buke („Narodne novine", br. 30/09, 55/13, 153/13, 41/16, 114/18 i 14/2021) i odredbama Direktive 2002/49/EZ o procjeni i upravljanju bukom okoliša, zaštitu od buke obvezni su provoditi i osigurati njezino provođenje jedinice lokalne i područne (regionalne) samouprave, te raditi na smanjenju i kontroliranju buduće buke, posebno kroz prostorno planiranje prilikom izrade prostorno planske dokumentacije županije, gradova i općina.

S poštovanjem,

MINISTAR

izv. prof. dr. sc. Vili Beroš, dr. med.

Dostaviti:
1. Naslovu;
2. Evidencija - ovdje.

Ksaver 200a, 10 000 Zagreb, Republika Hrvatska, T +385 1 46 07 555, F +385 1 46 77 076

REPUBLIKA HRVATSKA
BRODSKO-POSAVSKA ŽUPANIJA
GRAD NOVA GRADIŠKA
URED GRADONAČELNIKA

REPUBLIKA HRVATSKA
BRODSKO-POSAVSKA ŽUPANIJA
2178/1-03 UPRAVNI ODJEL ZA GRADITELJSTVO, INFRASTRUKTURU I ZAŠTITU OKOLIŠA - SLAVONSKI BROD

Primljeno: 14. 07. 2022.	
Klasifikacijska oznaka	Ustroj. jed.
350-01/22-01/02	03
Urudžbeni broj	Pril. / Vrij.
22-33	

KLASA: 350-02/22-01/01
URBROJ: 2178-15-02-22-02
Nova Gradiška, 11. srpnja 2022.

Brodsko-posavska županija
UPRAVNI ODJEL ZA GRADITELJSTVO
INFRASTRUKTURU I ZAŠTITU OKOLIŠA
P. Krešimira IV 1
35000 Slavonski Brod

PREDMET: 6. Izmjene i dopune Prostornog plana Brodsko-posavske županije (Službeni vjesnik BPŽ 04/01,06/05,11/08,14/08-pročišćeni tekst, 05/10,9/12,39/20 i 45/20-pročišćeni tekst)
- zahtjev - dostavlja se

Poštovani,

Grad Nova Gradiška je s ciljem gospodarskog razvoja grada još Prostornim planom uređenja Grada Nova Gradiška (Izmjene i dopune PPO) donesenim 22. prosinca 1999. predvidio novo građevinsko područje za poslovno-proizvodne aktivnosti - novu radnu zonu. Zona je formirana na vrlo atraktivnoj lokaciji uz sami koridor autoceste, a izgradnjom prve etape južne obilaznice grada direktno je povezana s autocestom bez potrebe prolaska kamiona i ostalih transportno-opskrbnih vozila kroz grad.

Zona je postepeno kroz godine potpuno komunalno opremljena i pokrivena prostorno-planskom dokumentacijom nižeg reda te je kao takva postala vrlo privlačna za investitore. Trenutno je od ukupne površine zone od 103 ha u funkciji je 63 ha (izgrađeno, prodano investitorima ili u postupku prodaje investitorima).

Slijedom navedenog predlažemo da se u Prostornom planu Brodsko-posavske županije na području sjeverno od postojeće gospodarske zone planira proširenje iste na sljedeće katastarske čestice br. 876,875/1,874/1,873/1,872/1,871/1,870/1,869/1,868/1,867/1,866/1 i 865/1 u k.o. Prvča, a na području navedene zone uz gospodarsku namjenu proslovno-proizvodnu predvidi i mogućnost izgradnje građevina za proizvodnju energije koje koriste obnovljive izvore energije.

Prema podatcima iz VII. Izmjena i dopuna Prostornog plana uređenja Grada Nova Gradiška od ukupne površine građevinskog područja izdvojene gospodarske namjene izvan naselja od 255,68 ha trenutno na izgrađeni dio otpada 135,33 ha tj. 53% te je zahtjev u skladu s čl 43. Zakona o prostornom uređenju (NN 153/13, 65/17, 114/18, 39/19, 98/19).

S poštovanjem,

Republika Hrvatska
NOVA GRADIŠKA
GRADONAČELNIK
GRAD NOVA GRADIŠKA
BRODSKO - POSAVSKA ŽUPANIJA

GRADONAČELNIK:
Vinko Grgić, dipl.ing.arh.

Prilog:
- izvod iz Obrazloženja VII. ID PPUG NG (Novogradiški glasnik 2/21) sa tablicom površina građevinskih područja izdvojene gospodarske namjene

GRAD NOVA GRADIŠKA, Ured gradonačelnika
Trg kralja Tomislava 1, 35400 Nova Gradiška
Tel.: +385 (0) 35 36 60 80, Fax: +385 (0) 35 36 16 79
E-mail: gradonacelnik@novagradiska.hr , www.novagradiska.hr

Građevinska područja izdvojene gospodarske namjene izvan naselja proširena su ukupno za 7,35 ha (u građevinsko područje gospodarske namjene uključene su k.č.br. 881/1, 881/2 i 881/3 k.č.br. k.o. Prvča te k.č.br. 3604/2, 3665 i 3664/2 k.o. Nova Gradiška), što je vidljivo u sljedećoj tablici:

redni broj	naselje	građevinska područja izdvojene namjene izvan naselja	proizvodna namjena - izgrađeni dio	proizvodna namjena - neizgrađeni dio	proizvodna namjena - proširenje (izgrađeno)	proizvodna namjena - proširenje (neizgrađeno)	poslovna namjena - izgrađeni dio	poslovna namjena - neizgrađeni dio	ugostiteljsko turistička namjena - izgrađeni dio	ukupno građevinsko područje izdvojene namjene izvan naselja
1	Kovačevac		0,00	0,00	0,00	0,00	0,00	0,00	0,00	0,00
2	Ljupina		0,00	0,00	0,00	0,00	0,00	0,00	0,00	0,00
3	Nova Gradiška		67,99	110,10	2,82	4,53	18,70	1,57	3,90	209,62
4	Prvča		0,00	4,14	0,00	0,00	41,92	0,00	0,00	46,06
	UKUPNO		67,99	114,25	2,82	4,53	60,62	1,57	3,90	255,68


Prvča
PRVČA
Stanje DKP-a na dan: 10.07.2022.
Nova Gradiška
0
100m
geoportal.dgu.hr
Ispisano 11.07.2022.
NAPOMENA NIJE JAVNA ISPRAVA

1808

REPUBLIKA HRVATSKA
BRODSKO-POSAVSKA ŽUPANIJA
OPĆINA PODCRKAVLJE
Načelnik

REPUBLIKA HRVATSKA
BRODSKO-POSAVSKA ŽUPANIJA
2178/1-03 UPRAVNI ODJEL ZA GRADITELJSTVO, INFRASTRUKTURU I ZAŠTITU OKOLIŠA - SLAVONSKI BROD

Primljeno: 14.07.2022		
Klasifikacijska oznaka	Ustroj. jed.	
350-01/22-01/02	03	
Urbeni broj	Pril.	Vrij.
22-34	-	1

KLASA:350-02//22-01/2
URBROJ:2178-13-02/1-22-3
Podcrkavlje, 11.srpnja 2022.

Brodsko-posavska županija
Upravni odjel za graditeljstvo, infrastrukturu
i zaštitu okoliša

Predmet: Izmjene i dopune Prostornog plana Brodsko-posavske županije – dostava zahtjeva.

Poštovani,

Sukladno dostavljenoj Obavijesti o izradi izmjena i dopuna Prostornog plana Brodsko-posavske županije i poziva za dostavu zahtjeva, veza: Vaš broj:350-01/22-01/02, 2178-03-02/5-22-02 zaprimljene od strane Općine Podcrkavlje dana 13. lipnja 2022. godine, kao i uvidom u sadržaj Odluke o izradi 6. izmjena i dopuna Prostornog plana Brodsko-posavske županije, članak 5.-RAZLOZI DONOŠENJA PLANA, ovim putem Vam, u privitku ovog dopisa, dostavljamo preslik zahtjeva g. Mate Ćosića iz Slavonskog Broda, Kerdeni 105, zaprimljenog u pisarnici Općine Podcrkavlje dana 8.srpnja 2022. godine, a vezano uz potrebe izmjene prostornog plana i to radi planirane investicije vezane uz izgradnju solarne elektrane.
G. Mato Ćosić u privitku dopisa dostavio je i neslužbene kopije Izvatka iz zemljišnih knjiga kao dokaz o vlasništvu zemljišta na kojima bi se gradila solarna elektrana kao i kopiju Plana u mjerilu 1:5000.
Obzirom da se radi o značajnoj investiciji koja bi, prema našim uvjerenjima, uvelike potaknula razvoj Općine Podcrkavlje i imala pozitivne učinke na cijelu općinu, a predmetne nekretnine ne predstavljaju visoko vrijedno poljoprivredno zemljište, Općina Podcrkavlje podržat će izgradnju solarne elektrane, te prednje navedeno ujedno možete smatrati i našim zahtjevom za davanje mišljenja o sadržaju strateške studije u postupku strateške procjene utjecaja na okoliš.

Lijep pozdrav,

NAČELNIK:
Tomislav Trtanj
Tomislav Trtanj

Mate Ćosić
35000 SLAVONSKI BROD
Kerdeni 105

Općina Podcrkavlje
Načelnik
35201 Podcrkavlje
Trg 108. brigade ZNG 11

Predmet: Informacija o planiranoj investiciji u izgradnji solarne elektrane -potreba za izmjenom Prostornog plana (PPUO Podcrkavlje, PP BPŽ)

Poštovani,
vlasnik sam većeg broja katastarskih čestica (popis istih i skica u privitku) u katastarskoj općini Dubovik i katastarskoj općini Glogovica cca. površine 105 ha koje čine jednu prostorni cjelinu i zemljišta u katastarskoj općini Podcrkavlje od 22 ha. Ova zemljišta su u naravi oranice i pašnjaci, P3 kategorije. U tijeku je izrada elaborata mogućnosti navedenog zemljišta za definiranje lokacije solarne elektrane, definiranje snage iste (planirane elektrane veće od 20 MW do max. 50 MW instalirane snage) izbor tipa elektrane s analizom optimalne lokacije i investicije u odnosu na mogućnosti priključenja u mrežu.

Slijedom mog saznanja ovakav tip i veličina planirane solarna elektrana nije moguć važećim prostornim planovima. Uvidom na web stranici Ministarstva prostornog uređenja, graditeljstva i državne imovine (https://mpgi.gov.hr/o-ministarstvu/djelokrug/zavod-za-prostorni-razvoj-4276/obavijesti-i-odluke-o-izradi-prostornih-planova/brodsko-posavska-zupanija-4729/4729) utvrdio sam da je u tijeku izrada 6. Izmjena i dopuna Prostornog plana Brodsko-posavske županije u segmentu korištenja obnovljivih izvora energije.

Molimo Vas da Ovim putem podržite izgradnju solarne elektrane i omogućite kroz izmjenu i dopunu prostornih planova realizacija solarne elektrane na zemljištu u mom vlasništvu za koje su potrebne početna velika ulaganja, a ista će povratno imati pozitivne učinke na Općinu. Slijedom započetog postupka 6. Izmjena i dopuna PP BPŽ, molimo Vas da naš zahtjev dostavite nositelju izrade 6. Izmjena i dopuna PP BPŽ Upravnom odjelu za graditeljstvo, infrastrukturu i zaštitu okoliša kroz zakonom propisan postupak dostave zahtjeva.

Unaprijed zahvalan!

U Slavonskom Brodu, 05.07.2022. godine

Mate Ćosić

REPUBLIKA HRVATSKA
BRODSKO-POSAVSKA ŽUPANIJA
OPĆINA PODCRKAVLJE

Primljeno: 08. 07. 2022.	
Klasifikacijska oznaka	Org. jed.
350-02 / 22-01 / 2	
Urudžbeni broj:	Pril. / Vrij.
2	

Privitak:
1. *Preslik lokacije*
2. *Izvod iz zemljišne knjige*

Dostaviti:
1. *Naslovu*

NESLUŽBENA KOPIJA

REPUBLIKA HRVATSKA

Općinski sud u Slavonskom Brodu
ZEMLJIŠNOKNJIŽNI ODJEL SLAVONSKI BROD
Stanje na dan: 20.06.2022. 23:10

Verificirani ZK uložak

Katastarska općina: 328278, DUBOVIK

Broj ZK uloška: 275

Broj zadnjeg dnevnika: Z-2833/2020
Aktivne plombe:

IZVADAK IZ ZEMLJIŠNE KNJIGE

A
Posjedovnica
PRVI ODJELJAK

Rbr.	Broj zemljišta (kat. čestice)	Oznaka zemljišta	Površina			Primjedba
			jutro	čhv	m2	
1.	341/50	KATUNI PAŠNJAK			359745 359745	
2.	341/55	PAŠNJAK KATUNI			89077	
3.	341/60	ORANICA KATUNI			24913	
4.	341/70	ORANICA KATUNI			20965	
5.	341/82	ORANICA KATUNI			16652	
6.	341/90	ORANICA KATUNI			41997	
		UKUPNO:			553349	

B
Vlastovnica

Rbr.	Sadržaj upisa	Primjedba
2. Vlasnički dio: 1/1		
ĆOSIĆ MATE (ILIJIN), OIB: 25902922854, SLAV. BROD, KERDENI BR. 105		

C
Teretovnica

Rbr.	Sadržaj upisa	Iznos	Primjedba
1.			
1.1	Primljeno: 25. siječnja 2002. br. Z-401/02 Na osnovi ovjerovljenog ugovora o kupoprodaji od 21.prosinca 1999. br. OU-205/00 uknjižuje se pravo zaloga na nekretnine upisane u A I (jedan) za glavni dug od 836.746,60 KN te eventualnih troškova za korist: REPUBLIKA HRVATSKA	836.746,60 KN	ISTO U UL.438 K.O. PODCRKAVLJE I UL.638 K.O. GLOGOVICA

Potvrđuje se da ovaj izvadak odgovara stanju zemljišne knjige na datum 20.06.2022.

Zemljišnoknjižni izvadak (datum i vrijeme izrade) 21.06.2022. 11:59:58 Stranica: 1

NESLUŽBENA KOPIJA

REPUBLIKA HRVATSKA

Općinski sud u Slavonskom Brodu
ZEMLJIŠNOKNJIŽNI ODJEL SLAVONSKI BROD
Stanje na dan: 20.06.2022. 23:10

Verificirani ZK uložak

Katastarska općina: 328278, DUBOVIK

Broj ZK uloška: 275

Broj zadnjeg dnevnika: Z-2833/2020
Aktivne plombe:

IZVADAK IZ ZEMLJIŠNE KNJIGE

A
Posjedovnica
PRVI ODJELJAK

Rbr.	Broj zemljišta (kat. čestice)	Oznaka zemljišta	Površina			Primjedba
			jutro	čhv	m2	
1.	341/50	KATUNI PAŠNJAK			359745 359745	
2.	341/55	PAŠNJAK KATUNI			89077	
3.	341/60	ORANICA KATUNI			24913	
4.	341/70	ORANICA KATUNI			20965	
5.	341/82	ORANICA KATUNI			16652	
6.	341/90	ORANICA KATUNI			41997	
		UKUPNO:			553349	

B
Vlastovnica

Rbr.	Sadržaj upisa	Primjedba
2. Vlasnički dio: 1/1		
ĆOSIĆ MATE (ILIJIN), OIB: 25902922854, SLAV. BROD, KERDENI BR. 105		

C
Teretovnica

Rbr.	Sadržaj upisa	Iznos	Primjedba
1.			
1.1	Primljeno: 25. siječnja 2002. br. Z-401/02 Na osnovi ovjerovljenog ugovora o kupoprodaji od 21.prosinca 1999. br. OU-205/00 uknjižuje se pravo zaloga na nekretnine upisane u A I (jedan) za glavni dug od 836.746,60 KN te eventualnih troškova za korist: REPUBLIKA HRVATSKA	836.746,60 KN	ISTO U UL.438 K.O. PODCRKAVLJE I UL.638 K.O. GLOGOVICA

Potvrđuje se da ovaj izvadak odgovara stanju zemljišne knjige na datum 20.06.2022.

Zemljišnoknjižni izvadak (datum i vrijeme izrade) 21.06.2022. 11:59:58 Stranica: 1

NESLUŽBENA KOPIJA

REPUBLIKA HRVATSKA

Općinski sud u Slavonskom Brodu
ZEMLJIŠNOKNJIŽNI ODJEL SLAVONSKI BROD
Stanje na dan: 20.06.2022. 23:10

Verificirani ZK uložak

Katastarska općina: 328278, DUBOVIK

Broj ZK uloška: 86

Broj zadnjeg dnevnika: Z-2/2019
Aktivne plombe:

IZVADAK IZ ZEMLJIŠNE KNJIGE

A
Posjedovnica
PRVI ODJELJAK

Rbr.	Broj zemljišta (kat. čestice)	Oznaka zemljišta	Površina			Primjedba
			jutro	čhv	m2	
1.	404/2	LIVADA LUČINA U KATUNIMA		86		
2.	405/3	LIVADA LUČINA U KATUNI		280		
3.	406	ORANICA LUČINA U KATUNIMA		675		
		UKUPNO:		1041		

B
Vlastovnica

Rbr.	Sadržaj upisa	Primjedba
2. Vlasnički dio: 1/1	ĆOSIĆ MATE (ILIJIN), OIB: 25902922854, SLAV. BROD, KERDENI BR. 105	

C
Teretovnica

Rbr.	Sadržaj upisa	Iznos	Primjedba
Tereta nema!			

Potvrđuje se da ovaj izvadak odgovara stanju zemljišne knjige na datum 20.06.2022.

Zemljišnoknjižni izvadak (datum i vrijeme izrade) 21.06.2022. 13:41:43 Stranica: 1

NESLUŽBENA KOPIJA

REPUBLIKA HRVATSKA

Općinski sud u Slavonskom Brodu
ZEMLJIŠNOKNJIŽNI ODJEL SLAVONSKI BROD
Stanje na dan: 20.06.2022. 23:10

Verificirani ZK uložak

Katastarska općina: 328278, DUBOVIK

Broj ZK uloška: 139

Broj zadnjeg dnevnika: Z-2/2019
Aktivne plombe:

IZVADAK IZ ZEMLJIŠNE KNJIGE

A
Posjedovnica
PRVI ODJELJAK

Rbr.	Broj zemljišta (kat. čestice)	Oznaka zemljišta	Površina			Primjedba
			jutro	čhv	m2	
1.	419	LIVADA BRDA U KATUNIMA		1459		
		UKUPNO:		1459		

B
Vlastovnica

Rbr.	Sadržaj upisa	Primjedba
2.	Vlasnički dio: 1/1 ĆOSIĆ MATE (ILIJIN), OIB: 25902922854, SLAV. BROD, KERDENI BR. 105	

C
Teretovnica

Rbr.	Sadržaj upisa	Iznos	Primjedba
Tereta nema!			

Potvrđuje se da ovaj izvadak odgovara stanju zemljišne knjige na datum 20.06.2022.

Zemljišnoknjižni izvadak (datum i vrijeme izrade) 21.06.2022. 13:43:00 Stranica: 1

NESLUŽBENA KOPIJA

REPUBLIKA HRVATSKA

Općinski sud u Slavonskom Brodu
ZEMLJIŠNOKNJIŽNI ODJEL SLAVONSKI BROD
Stanje na dan: 20.06.2022. 23:10

Verificirani ZK uložak

Katastarska općina: 328294, GLOGOVICA

Broj ZK uloška: 638

Broj zadnjeg dnevnika: Z-2/2019
Aktivne plombe:

IZVADAK IZ ZEMLJIŠNE KNJIGE

A
Posjedovnica
PRVI ODJELJAK

Rbr.	Broj zemljišta (kat. čestice)	Oznaka zemljišta	Površina			Primjedba
			jutro	čhv	m2	
1.	750/6	PAŠNJAK KATUNI			504	
2.	764/13	PAŠNJAK KATUNI			125357	
3.	764/20	ORANICA KATUNI			37225	
4.	764/45	ORANICA KATUNI			24839	
5.	764/49	PAŠNJAK KATUNI			22317	
6.	764/51	ORANICA I PAŠNJAK KATUNI			42832	
7.	764/57	ORANICA I PAŠNJAK KATUNI			50029	
8.	764/70	ORANICA KATUNI			19913	
9.	764/90	ORANICA KATUNI			82398	
10.	764/101	ORANICA I PAŠNJAK KATUNI			113599	
		UKUPNO:			519013	

B
Vlastovnica

Rbr.	Sadržaj upisa	Primjedba
2.	Vlasnički dio: 1/1 ĆOSIĆ MATE (ILIJIN), OIB: 25902922854, SLAV. BROD, KERDENI BR. 105	

C
Teretovnica

Rbr.	Sadržaj upisa	Iznos	Primjedba
1.			
1.1	Primljeno: 25. siječnja 2002 br. Z-401/02 Na osnovi ovjerovljenog ugovora o kupoprodaji od 21.prosinca 1999 br. OU-205/00 uknjižuje se pravo zaloga na nekretnine upisane u A I (jedan) za glavni dug od 836.746,60 KN te eventualnih troškova za korist: REPUBLIKA HRVATSKA	836.746,60 KN	ISTO U ZKUL 438 K. O. PODCRKAVLJE I ZKUL 275 K.O. DUBOVIK

Potvrđuje se da ovaj izvadak odgovara stanju zemljišne knjige na datum 20.06.2022.

Zemljišnoknjižni izvadak (datum i vrijeme izrade) 21.06.2022. 12:15:15 Stranica: 1


314/4
314/3
342
341/42
341/49
341/104
341/43
341/103
358/1
358/2
361
362
363
374/3
374/2
360
374/6
374/1
359/1
375
K.O. DUBOVIK
K.O. GLOGOVICA
764/90
763
764/1
764/2
764/3
764/4
750/3
750/4
750/5
750/6
750/1
K.O. SLATNIK MALI
K.O. GLOGOVICA
761/1
758
1323/1
759
610/1


M. 1:5000
K.O. DUBOVIK
K.O. PODCRKAVLJE
K.O. GLOGOVICA
403/10
402
404/3
403/8
403/9
420
419
417/1
417/2
416/1
416/2
405/5
412/2
415/1
414/2
414/1
412/1
392
409
408
413
195/10
195/9
202/3
202/8
202/9
202/5
202/7
205/3
205/9
205/1
192/3
203
206/2
201/2
199
4018
197/3
764/33
764/17
764/18
764/110
764/16
764/20
764/25
764/45
764/28
764/27
764/47
764/39
764/14
764/101
709/2



ZJC 74 1824

HRVATSKE CESTE

REPUBLIKA HRVATSKA
BRODSKO-POSAVSKA ŽUPANIJA
2178/1-03 UPRAVNI ODJEL ZA GRADITELJSTVO,
INFRASTRUKTURU I ZAŠTITU OKOLIŠA - SLAVONSKI BROD

Primljeno: 15. 07. 2022.			
Klasifikacijska oznaka			Ustroj. jed.
350-01	22-01	02	03
Urudžbeni broj			Pril. / Vrij.
22-35			

Sektor za pripremu, građenje i rekonstrukciju
Odjel za strateško planiranje
KLASA: 350-02/12-01/27
URBROJ: 345-400-440-441/516-22-14/DB
Zagreb, 8. 7. 2022. god.

REPUBLIKA HRVATSKA
BRODSKO-POSAVSKA ŽUPANIJA
UPRAVNI ODJEL ZA GRADITELJSTVO,
INFRASTRUKTURU I ZAŠTITU OKOLIŠA
Petra Krešimira IV. br.1
35000 SLAVONSKI BROD

Predmet: 6. Izmjene i dopune Prostornog plana Brodsko–posavske županije
- zahtjevi za izradu, daju se

Zaprimili smo vaš dopis, KLASA: 350-01/22-01/02, URBROJ: 2178-03-02/5-22-02 od 8. lipnja 2022. godine, uz koji ste nam priložili Odluku o 6. Izmjenama i dopunama Prostornog plana Brodsko–posavske županije i zatražili da vam dostavimo svoje zahtjeve za izradu predmetnog prostornog plana.

U skladu s člankom 92. Zakona o prostornom uređenju („Narodne novine“ broj 153/13, 65/17, 114/18, 39/19 i 98/19) i člankom 82. Zakona o cestama („Narodne novine“ broj 84/11, 18/13, 22/13, 54/13, 148/13, 92/14, 110/19 i 144/21) Hrvatske ceste d.o.o. iznose podatke, propise i dokumente za izradu prostorno-planske dokumentacije za područje cestovne infrastrukture državnog značenja:

Postojeće stanje

Na temelju Odluke o razvrstavanju javnih cesta („Narodne novine“ broj 41/22) područjem Brodsko–posavske županije prolaze sljedeće državne ceste:

DC 5 Terezino Polje (GP Terezino Polje (granica RH/Mađarska)) – Virovitica – Veliki Zdenci – Donji Daruvar – Lipik – Stara Gradiška (GP Stara Gradiška (granica RH/BiH)),
DC 7 Dubošević (GP Dubošević (granica RH/Mađarska)) – Beli Manastir – Osijek – Đakovo – GP Slavonski Šamac (granica RH/BiH)),
DC 49 Pleternica (DC38) – Lužani (A3),
DC 51 Gradište (DC53) – Požega (DC38) – Brestovac (DC38) – Rešetari (A3),
DC 53 Donji Miholjac (GP Donji Miholjac (granica RH/Mađarska)) – Našice (DC2/LC44092) – Martin (DC2) – Ruševo (DC38) – Slavonski Brod (GP Slavonski Brod (granica RH/BiH)),
DC 72 Slavonski Brod (DC53 – DC423),
DC 313 Nova Gradiška (ŽC4157/ŽC4240) – Rešetari (DC51),
DC 423 Slavonski Brod (DC514 – luka Slavonski Brod),

Hrvatske ceste d.o.o. za upravljanje, građenje i održavanje državnih cesta
Vončina 3, 10 000 Zagreb | +385 1 4722 555 | javnost@hrvatske-ceste.hr | www.hrvatske-ceste.hr
Trgovački sud u Zagrebu | MBS 080391653 | MB 1554972 | Temeljni kapital: 107.384.800,00 kuna, uplaćen u cijelosti.
OIB 55545787885 | Uprava: Josip Škorić, predsjednik | Senko Bošnjak | Alen Leverić | Željana Šikić
Privredna banka Zagreb d.d., Radnička cesta 50, Zagreb | IBAN: HR67 2340 0091 1002 3190 2

DC 431 Slavonski Brod (DC53 – GPC zona Đ. Đaković),
DC 514 Slavonski Brod (DC53) – Gornja Vrba (A3),
DC 520 Babina Greda (A3) – Slavonski Šamac (DC7),
DC 525 Pleternica (DC49) – Sibinj – Brodski Varoš (DC53).

Za planirani priključak na državnu cestu ili rekonstrukciju postojećih priključaka potrebno je izraditi projektnu dokumentaciju u skladu s Pravilnikom o uvjetima za projektiranje i izgradnju priključaka i prilaza na javnu cestu („Narodne novine" broj 95/14) te ishoditi suglasnost Hrvatskih cesta d.o.o. u skladu s člankom 51. Zakona o cestama („Narodne novine" broj 84/11, 22/13, 54/13, 148/13, 92/14, 110/19 i 144/21).

U cilju zaštite državne ceste potrebno je poštivati zaštitni pojas uz cestu u skladu s člankom 55. Zakona o cestama („Narodne novine" broj 84/11, 22/13, 54/13, 148/13, 92/14, 110/19 i 144/21).

Sve navedeno je potrebno navesti u Odredbama za provedbu plana.

Planovi razvitka cestovne infrastrukture državnog značenja

Na području Brodsko–posavske županije Hrvatske ceste d.o.o. planiraju sljedeće zahvate na mreži državnih cesta:

1. Istočnu veznu cestu u Slavonskom Brodu
2. Južnu obilaznicu Nove Gradiške
3. Brzu cestu Požega /Brestovac Požeški – Staro Petrovo Selo (autocesta A3)
4. Planiranu državnu cestu Pleternica – Lužani
5. Brzu cestu granica R. Mađarske – Virovitica – Okučani – granica BiH.

S poštovanjem

Direktor Sektora

Darko Šošić, dipl. ing. građ.

Na znanje:
- Pismohrana, ovdje

HRVATSKE CESTE
Hrvatske ceste d.o.o.
za upravljanje, građenje i održavanje državnih cesta

1849

REPUBLIKA HRVATSKA
BRODSKO-POSAVSKA ŽUPANIJA
2178/1-03 UPRAVNI ODJEL ZA GRADITELJSTVO, INFRASTRUKTURU I ZAŠTITU OKOLIŠA - SLAVONSKI BROD

Primljeno: 20. 07. 2022		
Klasifikacijska oznaka	Ustroj. jed.	
350-01/22-01/02	03	
Urudžbeni broj	Pril.	Vrij.
22-36		

REPUBLIKA HRVATSKA
BRODSKO – POSAVSKA ŽUPANIJA
OPĆINA DONJI ANDRIJEVCI
Općinski načelnik

KLASA: 350-01/22-01/6
URBROJ: 2178-4-22-2
Donji Andrijevci, 11.7.2022.

BRODSKO – POSAVSKA ŽUPANIJA
Upravni odjel za graditeljstvo, infrastrukturu i zaštitu okoliša
P.Krešimira IV br.1, Slavonski Brod

PREDMET: Izmjene i dopune Prostornog plana Brodsko – posavske županije
- **zahtjev, dostavlja se**

Poštovani!

Sukladno vašem Pozivu za dostavu zahtjeva za izradu 6. Izmjena i dopuna Prostornog plana Brodsko – posavske županije očitujemo se da ćemo sudjelovati u postupku izrade navedenog plana, no zahtjeve i očitovanja dostavit ćemo kada se definiraju lokacije i sadržaj prostornog plana za građevine koje su razlog izmjena i dopuna Prostornog plana.

S poštovanjem!

OPĆINSKI NAČELNIK
Vedran Gavran
Vedran Gavran

Općina Donji Andrijevci ● Trg kralja Tomislava 5 ● 35214 Donji Andrijevci ● OIB 28037558650
Telefon: +385 35 471223 + 385 35 471084 ● Fax: +385 35 471126 ● E-mail:opcina.donji.andrijevci@sb.t-com.hr
www.donjiandrijevci.hr ● IBAN: HR4423400091808100001 ● Matični broj: 2635046

REPUBLIKA HRVATSKA
BRODSKO-POSAVSKA ŽUPANIJA
2178/1-03 UPRAVNI ODJEL ZA GRADITELJSTVO, INFRASTRUKTURU I ZAŠTITU OKOLIŠA - SLAVONSKI BROD

Primljeno: 20 07. 2022		
Klasifikacijska oznaka	Ustroj. jed.	
350-01/22-01/02	03	
Urudžbeni broj	Pril.	Vrij.
22-37		

851

HOPS

Hrvatski operator prijenosnog sustava d.d.
Prijenosno područje Osijek
Služba za upravljanje
Vukovarska cesta 217, 31000 Osijek, Hrvatska

Telefon +385 31 244 787
Telefaks +385 31 213 121
Pošta 31200 Osijek

REPUBLIKA HRVATSKA
BRODSKO-POSAVSKA ŽUPANIJA

Zavod za prostorno uređenje
Trg pobjede bb,
35000 Slavonski Brod

Klasa: 700/22-16/01
Ur. broj: 3-002-001-02/IP-22-24

VAŠ BROJ I ZNAK:

DATUM: 8.7.2022.

PREDMET: Izmjene i dopune (6. Izmjene i dopune) Prostornog plana Brodsko-posavske županije, očitovanje

Poštovani,

Na osnovu obavljenog pregleda stručne dokumentacije, Hrvatski operator prijenosnog sustava d.d., Prijenosno područje Osijek, u sklopu svojih nadležnosti vezano za objekte prijenosne mreže (vodovi i transformatorske stanice nazivnog napona 110 kV, 220 kV i 400 kV), a u ovom konkretnom slučaju kao jedan od korisnika predmetnog prostora, donosi slijedeće

O Č I T O V A N J E

sukladno vašoj obavijesti o postupku izmjena i dopuna (6. Izmjene i dopune) Prostornog plana Brodsko-posavske županije klasa: 351-01/22-01/02, urbroj: 2178-03-02/5-22-02, te dostavljene nam dokumentacije prijedloga Izmjena i dopuna Prostornog plana dajemo mišljenje i primjedbe na tekst Odredbi za provođenje kako slijedi:

- U poglavlju

  1. 1. 2. 4. Komunalna infrastruktura

  i) Elektroenergetika,

  Elektroenergetska infrastruktura

  Potrebno je korigirati navedeni tekst i tablicu: ELEKTROENERGETSKA MREŽA te koristiti aktualne podatke koje dajemo u nastavku

HOPS d.d. Kupska 4, 10 000 Zagreb, Hrvatska
UPRAVA DRUŠTVA • Predsjednik Uprave **Igor Ivanković**• Članovi: **Darko Belić** • **Dejan Liović**
NADZORNI ODBOR • Predsjednik NO: Kažimir Vrankić

IBAN HR97 **2340 0091 1101 7745 1** • Privredna banka Zagreb
Trgovački sud u Zagrebu • **MBS 080517105** • **OIB 13148821633**
Temeljni kapital u iznosu **4.948.627.300,00 HRK**
podijeljen na 49.486.273 redovne dionice, nominalne vrijednosti 100,00 kuna svaka

Telefon: +385 1 4545 111
www.hops.hr

ISO 50001 BUREAU VERITAS Certification
ISO 14001 BUREAU VERITAS Certification

- U poglavlju

  1. 1. 4. Ocjena stanja, mogućnosti i ograničenja razvoja u odnosu na demografske i gospodarske podatke te prostorne pokazatelje

  i) Elektroenergetski sustav

također je potrebno korigirati navedeni tekst te koristiti aktualne podatke koje dajemo u nastavku.

Na području obuhvata Brodsko-posavske županije nalaze se slijedeći objekti u nadležnosti HOPS d.d., Prijenosno područje Osijek, a u funkciji prijenosa električne energije:

- trafostanica TS 110/35/10 kV Slavonski Brod instalirane snage 80 MVA,
- trafostanica TS 110/35 kV Slavonski Brod 2 instalirane snage 40 MVA,
- trafostanica TS 110/20/10 kV Donji Andrijevci instalirane snage 40 MVA,
- trafostanica TS 110/35 kV Nova Gradiška instalirane snage 60 MVA,,
- nadzemni vod DV 220 kV Đakovo-Tuzla, na čelično-rešetkastim stupovima, duljina dionice u granicama obuhvata Brodsko-posavske županije iznosi oko 17 532 m,
- nadzemni vod 220 kV Đakovo-Gradačac, na čelično-rešetkastim stupovima, duljina dionice u granicama obuhvata Brodsko-posavske županije iznosi oko 17 409 m,
- nadzemni vod DV 110 kV Đakovo-Županja, na čelično-rešetkastim stupovima, duljina dionice u granicama obuhvata Brodsko-posavske županije iznosi oko 10 354 m,
- nadzemni vod DV 110 kV Đakovo-EVP Andrijevci, na čelično-rešetkastim stupovima, duljina dionice u granicama obuhvata Brodsko-posavske županije iznosi oko 8 937 m,
- nadzemni vod DV 110 kV Đakovo-Donji Andrijevci, na čelično-rešetkastim stupovima, duljina dionice u granicama obuhvata Brodsko-posavske županije iznosi oko 7 457 m,
- nadzemni vod DV 110 kV Sl. Brod -Sl. Brod 2, na čelično-rešetkastim stupovima, duljina dionice u granicama obuhvata Brodsko-posavske županije iznosi oko 4 303 m,
- nadzemni vod DV 110 kV Sl. Brod 2 -Bos. Brod, na čelično-rešetkastim stupovima, duljina dionice u granicama obuhvata Brodsko-posavske županije iznosi oko 871 m,
- nadzemni vod DV 110 kV Sl. Brod 2 - EVP Andrijevci na čelično-rešetkastim stupovima, duljina dionice u granicama obuhvata Brodsko-posavske županije iznosi oko 24 319 m,
- nadzemni vod DV 110 kV Sl. Brod - Đakovo, na čelično-rešetkastim stupovima, duljina dionice u granicama obuhvata Brodsko-posavske županije iznosi oko 28 357 m,
- nadzemni vod DV 110 kV Sl. Brod - Donji Andrijevci, na čelično-rešetkastim stupovima, duljina dionice u granicama obuhvata Brodsko-posavske županije iznosi oko 23 316 m,

HOPS

- nadzemni vod DV 110 kV Sl. Brod - Požega, na čelično-rešetkastim stupovima, duljina dionice u granicama obuhvata Brodsko-posavske županije iznosi oko 17 530 m,
- nadzemni vod DV 110 kV Požega – Nova Gradiška, na čelično-rešetkastim stupovima, duljina dionice u granicama obuhvata Brodsko-posavske županije iznosi oko 13 209 m,
- nadzemni vod DV 110 kV Međurić – Nova Gradiška, na čelično-rešetkastim stupovima, duljina dionice u granicama obuhvata Brodsko-posavske županije iznosi oko 22 090 m,

Osim primjedbi na tekstualni dio treba napomenuti da su rekonstrukcijom prijašnjeg DV 110 kV Đakovo-EVP Andrijevci - Slavonski Brod i DV 110 kV Sl. Brod -Sl. Brod 2 nastali novoizgrađeni DV 110 kV Sl. Brod – Đakovo, te DV 2x110 kV S.Brod - S.Brod 2 i Sl. Brod 2 - EVP Andrijevci čije trase treba ažurirati u kartografskom dijelu prostornog plana.

U prilogu Vam dostavljamo ortofoto situaciju raspleta nadzemnih voda 110 kV u TS 110/35/10 kV Slavonski Brod i TS 110/35 kV Slavonski Brod 2 kao i trasu novoizgrađenog DV 110 kV Sl. Brod – Đakovo, te DV 2x110 kV S.Brod - S.Brod 2 i Sl. Brod 2 - EVP Andrijevci na području obuhvata prostornog plana uređenja Brodsko-posavske županije.

Za sve daljnje informacije stojimo Vam na raspolaganju.

S poštovanjem,

HOPS d.d., Zagreb
1 Prijenosno područje Osijek

Direktor:
Mario Popić, dipl.ing.el

HOPS

Prilog:
- Prilog 1. Ortofoto situacija ortofoto situaciju raspleta nadzemnih voda 110 kV u TS 110/35/10 kV Slavonski Brod i TS 110/35 kV Slavonski Brod 2 na području obuhvata prostornog plana uređenja Brodsko-posavske županije.
- Prilog 2. Ortofoto situaciju trase novoizgrađenog DV 110 kV Sl. Brod – Đakovo, te DV 2x110 kV S.Brod - S.Brod 2 i Sl. Brod 2 - EVP Andrijevci na području obuhvata prostornog plana uređenja Brodsko-posavske županije.

Co:
Odjel za upravljanje imovinom
Odjel za izgradnju Osijek
Arhiva

5

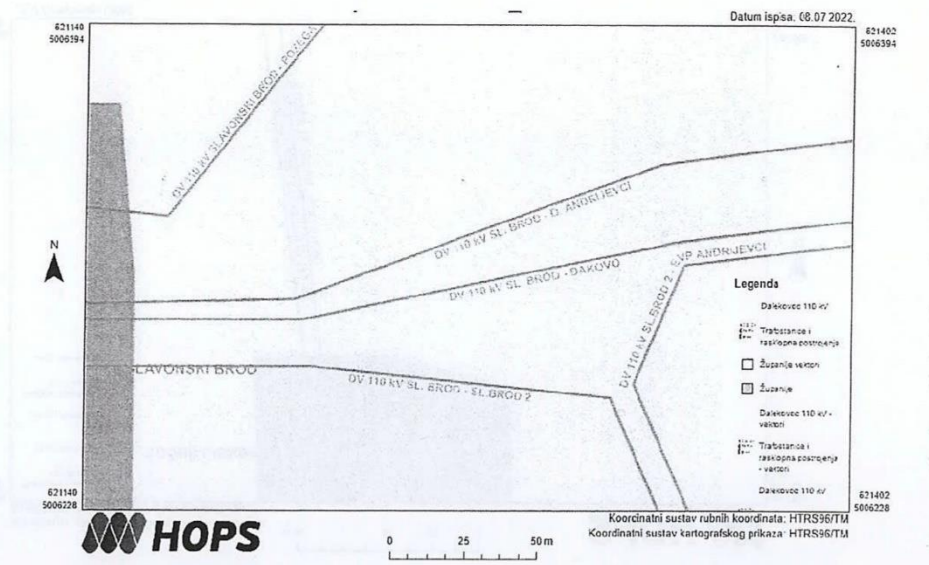

Slika 1. Raspleta nadzemnih voda 110 kV u TS 110/35/10 kV Slavonski Brod

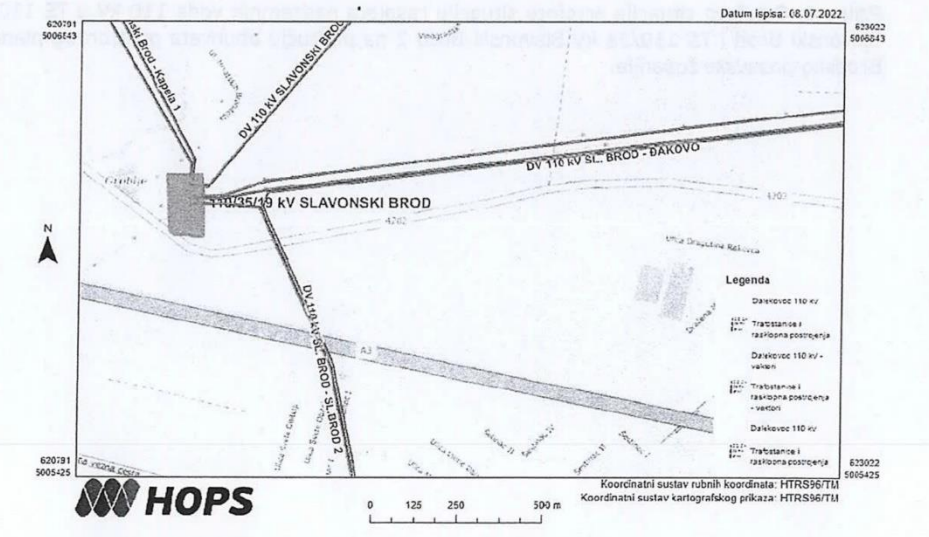

Slika 2. Raspleta nadzemnih voda 110 kV u TS 110/35/10 kV Slavonski Brod

6



Slika 3. Raspleta nadzemnog voda 2x110 kV S.Brod - S.Brod 2 i Sl. Brod 2 - EVP Andrijevci u TS 110/35 kV Slavonski Brod 2

Prilog 1. Ortofoto situacija ortofoto situaciju raspleta nadzemnih voda 110 kV u TS 110/35/10 kV Slavonski Brod i TS 110/35 kV Slavonski Brod 2 na području obuhvata prostornog plana uređenja Brodsko-posavske županije

7

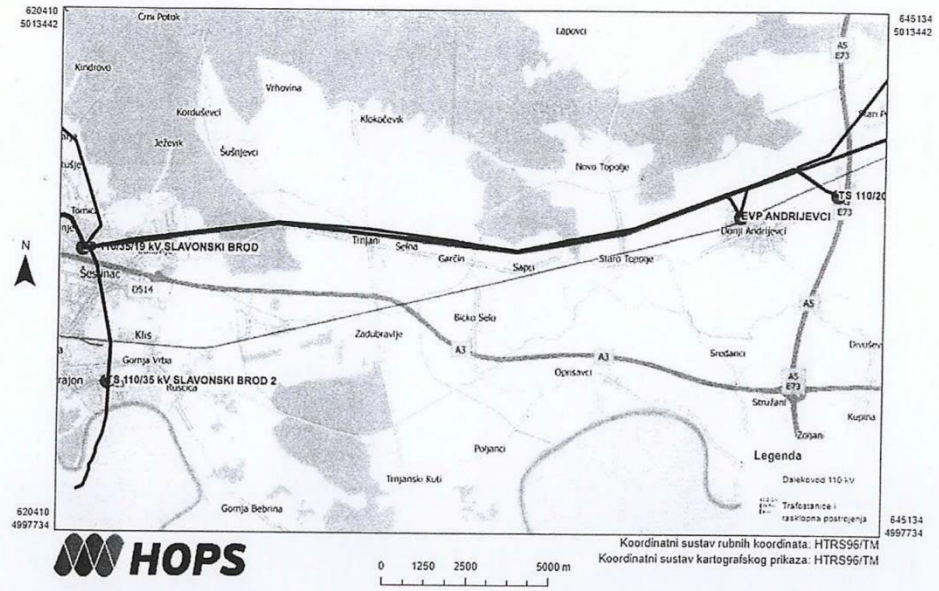

Prilog 2. Ortofoto situaciju trase novoizgrađenog DV 110 kV Sl. Brod – Đakovo, te DV 2x110 kV S.Brod - S.Brod 2 i Sl. Brod 2 - EVP Andrijevci na području obuhvata prostornog plana uređenja Brodsko-posavske županije.

HOPS

REPUBLIKA HRVATSKA
BRODSKO-POSAVSKA ŽUPANIJA
2178/1-03 UPRAVNI ODJEL ZA GRADITELJSTVO, INFRASTRUKTURU I ZAŠTITU OKOLIŠA - SLAVONSKI BROD

1882

Primljeno: 21. 07. 2022		
Klasifikacijska oznaka	Ustroj. jed.	
350-01/22-01/02	03	
Urudžbeni broj	Pril.	Vrij.
22-38		

HEP OPERATOR DISTRIBUCIJSKOG SUSTAVA d.o.o.

Elektra Slavonski Brod

35000 Slavonski Brod, Petra Krešimira IV br. 11
Služba za realizaciju investicijskih projekata i pristup mreži

TELEFON • 385 35 • 21 55 55
TELEFAKS • 385 35 • 44 47 17
POŠTA • 35000 • SERVIS
IBAN • HR2223600001500033582

REPUBLIKA HRVATSKA
BRODSKO-POSAVSKA ŽUPANIJA
UPRAVNI ODJEL ZA GRADITELJSTVO,
INFRASTRUKTURU I ZAŠTITU OKOLIŠA

PETRA KREŠIMIRA IV 1
35000 SLAVONSKI BROD

NAŠ BROJ I ZNAK **401000102/3656/22ZM**

VAŠ BROJ I ZNAK **KLASA: 350-01/22-01/02**
URBROJ: 2178-03-02/5-22-02

PREDMET Izmjena i dopuna prostornog plana

DATUM **11.7.2022**

Poštovani,

Na Vaš zahtjev dostavljamo podatke za distribucijsku elektroenergetsku mrežu za potrebe izmjene i dopune prostornog plana Brodsko-posavske županije.

Postojeći planirani vodovi 10(20) kV, 35 kV, TS 10(20)/0,4 kV, TS 35/10(20) kV i TS 110/35(20) kV koji su dio sadašnjeg prostornog plana se zadržavaju.

U tekstualnom dijelu je potrebno naglasiti da će se planiranje i izgradnja novih elektroenergetskih objekata distribucije mreže, vodovi naponske razine 10(20) kV i 35 kV, transformatorske stanice 10(20)/0,4 kV i 35/10(20) kV, a koji nisu ucrtani u postojećem planu, odvijati u skladu s budućim zahtjevima i potrebama korisnika mreže odnosno porasta konzuma i proizvodnje iz distribuiranih izvora električne energije.

Za sve dodatne informacije stojimo Vam na raspolaganju. Osoba za kontakt je:
Zvonimir Mirosavljević,dipl.ing.el.
Tel. 035 215 253
e-mail zvonimir.mirosavljevic@hep.hr

S poštovanjem,

Voditelj službe za realizaciju investicijskih projekata
i pristup mreži

dr.sc. Tomislav Alinjak, dipl. ing. el.

HEP - Operator distribucijskog sustava d.o.o. ZAGREB
DISTRIBUCIJSKO PODRUČJE 4
ELEKTRA SLAVONSKI BROD

CO:
- arhiva
- u predmet

ČLAN HEP GRUPE

• UPRAVA DRUŠTVA • DIREKTOR • NIKOLA ŠULENTIĆ •

• TRGOVAČKI SUD U ZAGREBU MBS 080434230 • MB 1643991 •
• OIB 46830600751 • UPLAĆEN TEMELJNI KAPITAL 699.436.000,00 HRK •
• www.hep.hr •

LJKJA 1946

P/8790899

REPUBLIKA HRVATSKA
BRODSKO-POSAVSKA ŽUPANIJA
2178/1-03 UPRAVNI ODJEL ZA GRADITELJSTVO, INFRASTRUKTURU I ZAŠTITU OKOLIŠA - SLAVONSKI BROD

Primljeno: 01. 08. 2022		
Klasifikacijska oznaka		Ustroj. jed.
350-01/22-01/02		03
Urudžbeni broj		Pril. / Vrij.
22-39		

REPUBLIKA HRVATSKA
MINISTARSTVO POLJOPRIVREDE

10000 Zagreb, Ul. grada Vukovara 78, P.P. 1034
Telefon: 61 06 111, Telefax: 61 09 201

Uprava za poljoprivredno zemljište, biljnu proizvodnju i tržište

KLASA: 350-02/22-01/317
URBROJ: 525-06/197-22-2
Zagreb, 06. srpnja 2022.

BRODSKO-POSAVSKA ŽUPANIJA
Upravni odjel za graditeljstvo, infrastrukturu i zaštitu okoliša

PREDMET: VI. izmjene i dopune Prostornog plana Brodsko-posavske županije
- Zahtjevi za uvrštenje i usklađenje podataka, dostavljaju se

Vaša Klasa: *350-01/22-01/02*
Urbroj: *2178-03-02/5-22-02*
Od: *Slavonski Brod, 08.06.2022.*
Primljeno: *525-Ministarstvo poljoprivrede 10.06.2022.*

Temeljem članka 90. Zakona o prostornom uređenju (`Narodne novine´ br. 153/13, 65/17, 114/18 i 39/19) i članka 19. Zakona o poljoprivrednom zemljištu (`Narodne novine´, br. 20/18, 115/18, 98/19 i 57/22-u daljnjem tekstu: Zakon) dostavljaju se zahtjevi za uvrštenje i usklađenje podataka o poljoprivrednom zemljištu za potrebe izrade VI. izmjena i dopuna Prostornog plana Brodsko-posavske županije (u daljnjem tekstu: Prostorni plan). **Ukoliko Brodsko-posavska županija zaprimi ove Zahtjeve izvan roka određenog dopisom od 08.06.2022., Klasa: 350-01/22-01/02, Urbroj: 2178-03-02/5-22-02, smatra se da je iste nužno uvažiti radi kratkoće postavljenog roka.**

Prostorni plan treba biti usklađen sa odredbama Zakona i to kako slijedi:

- člankom 22. stavkom 3. Zakona kojim je propisano da se osobito vrijedno poljoprivredno zemljište (P1 kategorija) i vrijedno poljoprivredno zemljište (P2 kategorija) izvan granica građevinskog područja ne može koristiti u nepoljoprivredne svrhe osim kada su zadovoljeni najmanje jedan od slijedećih uvjeta: kada nema niže vrijednoga poljoprivrednog zemljišta u neposrednoj blizini, što ne uključuje izgradnju igrališta za golf i samostalnih građevina solarnih elektrana; kada je utvrđen interes Republike Hrvatske za izgradnju objekata koji se prema posebnim propisima grade izvan građevinskog područja; pri gradnji poljoprivrednih građevina namijenjenih isključivo za poljoprivrednu djelatnost i preradu poljoprivrednih proizvoda uključivo sklopove obnovljivih izvora energije na tim građevinama; za korištenje građevina koje su ozakonjene temeljem posebnog zakona.

- člankom 29. stavcima 1., 2. i 3. i člankom 30. stavkom 1. Zakona kojima je propisano da se poljoprivrednim zemljištem u vlasništvu države raspolaže na temelju Programa raspolaganja poljoprivrednim zemljištem u vlasništvu države (u daljnjem tekstu: Program raspolaganja) te da se Programom raspolaganja mogu jednokratno planirati površine poljoprivrednog zemljišta u vlasništvu države za ostale namjene i to do 5% od ukupne površine poljoprivrednog zemljišta u vlasništvu države na području općine ili grada.

Iz navedenog proizlazi da:

- se površine poljoprivrednog zemljišta u vlasništvu države ne mogu se uvrstiti u građevinsko područje koje se planira Prostornim planom proširiti na području onih jedinica lokalne samouprave koje nisu uz suglasnost Ministarstva poljoprivrede donijele Programe raspolaganja,
- ukoliko su jedinice lokalne samouprave donijele Programe raspolaganja uz suglasnost Ministarstva poljoprivrede, površine poljoprivrednog zemljišta u vlasništvu države mogu se Prostornim planom uvrstiti u građevinsko područje isključivo ako su iste Programima raspolaganja planirane za ostale namjene.

Odredbama za provođenje Prostornog plana kojima se uređuje izgradnja na poljoprivrednom zemljištu izvan građevinskog područja potrebno je ograničiti izgradnju građevina koje nisu u funkciji poljoprivredne proizvodnje i koje nisu infrastrukturne namjene.

Temeljem članka 19. Zakona, a u skladu sa člankom 101. Zakona o prostornom uređenju (`Narodne novine´ br. 153/13, 65/17, 114/18 i 39/19), Ministarstvo poljoprivrede daje mišljenje na Prijedlog prostornog plana. **Radi davanja citiranog mišljenja, zahtjeva se da se Ministarstvu poljoprivrede u fazi javne rasprave o Prijedlogu prostornog plana dostavi slijedeće:**

1. Prijedlog Prostornog plana koji će biti izložen na javnoj raspravi;
2. Očitovanje Brodsko-posavske županije da poljoprivredno zemljište u vlasništvu države nije uvršteno u građevinsko područje koje se predlaže Prijedlogom prostornog plana proširiti i to za područje onih jedinica lokalne samouprave koje nisu uz suglasnost Ministarstva poljoprivrede donijele Programe raspolaganja,
3. Kartografski prikaz površina poljoprivrednog zemljišta koje se Prijedlogom prostornog plana planira uvrstiti i/ili izuzeti iz građevinskog područja;
4. Popis katastarskih čestica u Tablici 1. koje se Prijedlogom prostornog plana planira uvrstiti u građevinsko područje, odnosno izuzeti iz građevinskog područja:

Tablica 1.

Naselje	Broj katastarske čestice	Površina	Kultura	Vlasništvo (privatno i/ili državno)	Namjena i bonitet	Napomena

Osim što je obavijest o javnoj raspravi potrebno dostaviti službenim putem, predlaže se da istu dostavite na e-mail ana.budanko@mps.hr na koji također možete zatražiti dodatne informacije i tumačenja.

REPUBLIKA HRVATSKA - MINISTARSTVO POLJOPRIVREDE ZAGREB

POMOĆNICA MINISTRICE
RAVNATELJICA
Sandra Zolić, prof.

LJILJA
1969

REPUBLIKA HRVATSKA
MINISTARSTVO OBRANE
ZAGREB

UPRAVA ZA MATERIJALNE RESURSE
SEKTOR ZA VOJNU INFRASTRUKTURU I ZAŠTITU OKOLIŠA
Služba za vojno graditeljstvo i energetsku učinkovitost

REPUBLIKA HRVATSKA
BRODSKO-POSAVSKA ŽUPANIJA
21-01/1-03 UPRAVNI ODJEL ZA GRADITELJSTVO, INFRASTRUKTURU I ZAŠTITU OKOLIŠA - SLAVONSKI BROD

Primljeno: 05 08. 2022		
Klasifikacijska oznaka	Ustroj. jed.	
350-01/22-01/02	03	
Urudžbeni broj	Pril.	Vrij.
22-40		

KLASA: 350-01/22-02/369
URBROJ: 512M3-020201-22-4
Zagreb, 21. srpnja 2022.

BRODSKO-POSAVSKA ŽUPANIJA
Upravni odjel za graditeljstvo, infrastrukturu i zaštitu okoliša
Trg pobjede 26a
35000 SLAVONSKI BROD

PREDMET: 6. Izmjene i dopune PP Brodsko-posavske županije,
- očitovanje, dostavlja se

VEZA: Vaš akt KLASA:350-01/22-01/02, URBROJ:2178-03-02/5-22-02
od 08. lipnja 2022.

Aktom iz veze predmeta dostavljena je Odluka o izradi 6. Izmjena i dopuna Prostornog plana Brodsko-posavske županije te su zatraženi podaci, planske smjernice i zahtjevi vezano za zaštitu interesa obrane na području obuhvata plana.

Na temelju odredbi članka 92. Zakona o obrani („Narodne novine“ broj 73/13, 75/15, 27/16, 110/17, 30/18 i 70/19) i Pravilnika o zaštitnim i sigurnosnim zonama oko vojnih lokacija i građevina („Narodne novine“ broj 122/15) obavještavamo vas da je u postupku izrade 6. Izmjena i dopuna Prostornog plana Brodsko-posavske županije potrebno zadržati postojeću zonu posebne namjene sa zaštitnim i sigurnosnim zonama za vojnu lokaciju LUP „Degman“, Podcrkavlje.

U daljnjem postupku izrade 6. Izmjena i dopuna Prostornog plana Brodsko-posavske županije potrebno je dostaviti na uvid prijedlog plana kako bismo se mogli očitovati o eventualnom utjecaju planiranih izmjena i dopuna na prostor od važnosti za obranu.

SZ/TR

S poštovanjem,

VODITELJ SLUŽBE

Slaven Jašić, dipl.ing.građ.

REPUBLIKA HRVATSKA - MINISTARSTVO OBRANE - ZAGREB

Dostaviti:
- naslovu
- pismohrana

Zaprimljena mišljenja
o sadržaju strateške studije u postupku
strateške procjene utjecaja na okoliš
6. izmjena i dopuna Prostornog
plana Brodsko-posavske županije

dana 22. srpnja 2022. godine

1895

REPUBLIKA HRVATSKA
MINISTARSTVO GOSPODARSTVA
I ODRŽIVOG RAZVOJA
10000 Zagreb, Radnička cesta 80
Tel: 01/ 3717 111 fax: 01/ 3717 149

REPUBLIKA HRVATSKA
BRODSKO-POSAVSKA ŽUPANIJA
2178/1-03 UPRAVNI ODJEL ZA GRADITELJSTVO, INFRASTRUKTURU I ZAŠTITU OKOLIŠA - SLAVONSKI BROD

Primljeno: 22. 07. 2022		
Klasifikacijska oznaka	Ustroj. jed.	
351-03/22-01/10	03	
Urudžbeni broj	Pril.	Vrij.
22-39		

Uprava za zaštitu prirode
KLASA: 352-07/22-04/22
URBROJ: 517-10-2-3-22-6
Zagreb, 18. srpnja 2022.

BRODSKO-POSAVSKA ŽUPANIJA
Upravni odjel za graditeljstvo,
infrastrukturu i zaštitu okoliša
Petra Krešimira IV 1
35 000 Slavonski Brod

PREDMET: Postupak određivanja sadržaja strateške studije utjecaja na okoliš za 6. Izmjene i dopune Prostornog plana Brodsko-posavske županije - mišljenje o sadržaju strateške studije, daje se

Veza vaša KLASA: 351-03/22-01/10, URBROJ: 2178-03-02/5-22-06
KLASA: 350-01/22-01/02, URBROJ: 2178-03-02/5-22-02

Slijedom vaših zahtjeva pod gornjim oznakama, sukladno članku 68. stavak 3. Zakona o zaštiti okoliša (Narodne novine br. 80/13, 153/13, 78/15, 12/18, 118/18) i članaka 8. i 9. Uredbe o strateškoj procjeni utjecaja strategije, plana i programa na okoliš (Narodne novine, broj 3/2017) kojim je zatraženo mišljenje o sadržaju i razini obuhvata podataka koji se moraju obraditi u strateškoj studiji te zahtjeva Brodsko-posavske županije temeljem članka 90. Zakona o prostornom uređenju (Narodne novine, br. 153/13, 65/17, 114/18, 39/19, 98/19) za dostavu zahtjeva (podataka, planskih smjernica i propisanih dokumenata) iz područja zaštite prirode dajemo slijedeće mišljenje.
Nakon uvida u dokumentaciju koja nam je dostavljena: Odluka o izradi Izmjena i dopuna (6. Izmjene i dopune) Prostornog plana Brodsko-posavske županije (KLASA: 024-02/22-07/19, URBROJ: 2178-01/1-22-1 od 31. svibnja 2022.), Odluku o započinjanju postupka strateške procjene utjecaja na okoliš 6. Izmjena i dopuna Prostornog plana Brodsko-posavske županije (KLASA: 351-03/22-01/10, URBROJ: 2178-09/1-22-04 od 1. lipnja 2022.) te u dokumentaciju koja se čuva u Ministarstvu utvrđeno je sljedeće.

Za 6. Izmjene i dopune Prostornog plana Brodsko-posavske županije (u nastavku teksta: Plan) proveden je postupak Prethodne ocjene prihvatljivosti za ekološku mrežu sukladno Zakonu o zaštiti prirode (Narodne novine, br. 80/13, 15/18, 14/19, 127/19) te je Ministarstvo gospodarstva i održivog razvoja, Uprava za zaštitu prirode u navedenom postupku izdalo Rješenje (KLASA: UP/I-352-03/22-05/26, URBROJ: 517-10-2-3-22-2 od 11. travnja 2022.) da je za Plan obavezna provedba Glavne ocjene prihvatljivosti za ekološku mrežu s obzirom da u postupku Prethodne ocjene prihvatljivosti za ekološku mrežu nije bilo moguće isključiti mogućnost značajnih negativnih utjecaja Plana na ciljeve očuvanja i cjelovitost područja ekološke mreže.

Sukladno članku 26. stavak 3. Zakona o zaštiti prirode Glavna ocjena prihvatljivosti za ekološku mrežu obavlja se u okviru postupka strateške procjene utjecaja na okoliš.

Strateška studija treba sadržavati poglavlje Glavne ocjene prihvatljivosti Plana za ekološku mrežu i treba sadržavati sljedeće:

- podatke o ekološkoj mreži na koje provedba Plana može utjecati;
- kartografski prikaz područja ekološke mreže u odgovarajućem mjerilu – da bi bio čitljiv;
- opis mogućih značajnih utjecaja provedbe Plana na ekološku mrežu (vjerojatnost, trajanje, učestalost, jačinu i kumulativnu prirodu s obzirom na druge planirane strategije, planove, programe ili zahvate). Potrebno je sagledati moguće utjecaja na ciljeve očuvanja i cjelovitost područja ekološke mreže svih područja ekološke mreže koja mogu biti izložena utjecaju aktivnosti obuhvaćenih Planom, a ne samo na područja ekološke mreže koja se preklapaju s obuhvatom aktivnosti planiranih Planom;
- prijedlog mjera ublažavanja negativnih utjecaja provedbe Plana na ekološku mrežu i
- zaključak (konačna ocjena prihvatljivosti Plana za ekološku mrežu uz primjenu predloženih mjera ublažavanja).

U sklopu Glavne ocjene potrebno je sagledati utjecaj na ekološku mrežu svih elemenata Plana, posebno u pogledu kumulativnog utjecaja Plana s obzirom na druge planirane strategije, planove, programe ili zahvate te ukoliko je potrebno predvidjeti alternativna rješenja.
Glavna ocjena u okviru strateške studije treba biti izrađena u skladu sa Smjernicama za ocjenu prihvatljivosti za ekološku mrežu koje su prilog Općim metodološkim preporukama za izradu strateških studija i preporuka za provedbu ocjene prihvatljivosti strategija, planova i programa za ekološku mrežu. Smjernice su izrađene u okviru projekta SPUO Hrvatska IPA 2010 „Jačanje kapaciteta za provedbu strateške procjene utjecaja na okoliš na regionalnoj i lokalnoj razini„ i dostupne su na mrežnim stranicama Ministarstva
Pri ocjeni utjecaja i definiranju mjera ublažavanja u Glavnoj ocjeni treba koristiti postojeću praksu, smjernice i priručnike Europske komisije za Natura 2000 područja te ostale priručnike za očuvanje bioraznolikosti Europske unije (npr. za prometnu infrastrukturu - Wildlife and Traffic: A European Handbook for Identifying Conflicts and Designing Solutions) (http://www.iene.info/wp-content/uploads/COST341_Handbook.pdf).

Vezano uz područje zaštite prirode Strateška studija treba biti izrađena u skladu s Prilogom I. Uredbe o strateškoj procjeni utjecaja plana i programa na okoliš (Narodne novine, broj 3/2017) na način da analizira i ocijeni moguće utjecaje provedbe Plana na bioraznolikost (posebice strogo zaštićene vrste, ugrožene i rijetke stanišne tipove te biljni i životinjski svijet općenito) te zaštićena područja prema Zakonu o zaštiti prirode kao i utjecaje provedbe Strategije i Plana na georaznolikost (vrijedni geološki lokaliteti, speleološki objekti, minerali i fosili).
Značajni negativni utjecaji na bioraznolikost i zaštićena područja mogu se očekivati za namjene prostora/zahvate koje predstavljaju linijske infrastrukturne objekte koji mogu uzrokovati fragmentaciju staništa (uključujući i vodotoke) i onemogućiti prirodno kretanje zaštićenih svojti, trajno zauzimanje i uklanjanje pojedinih ugroženih i rijetkih stanišnih tipova, prenamjenu stanišnih uvjeta u okruženju i na taj način indirektno utjecati na pojedine vrste i stanišne tipove, mogu tijekom rada uzrokovati stradavanje pojedinih ugroženih i rijetkih vrsta i dr. Također značajni negativni utjecaji mogu se očekivati i za planirane namjene prostora/zahvate koji trajno zauzimaju ugrožene i rijetke stanišne tipove ili stanišne tipove neophodne za opstanak ugroženih i rijetkih vrsta. Treba sagledati i moguće kumulativne utjecaje provedbe Plana na bioraznolikost i zaštićena područja prema Zakonu o zaštiti prirode kao i kumulativne utjecaje na georaznolikost.

Strateška studija treba sadržavati i mjere sprječavanja i smanjenja nepovoljnih utjecaja provedbe Plana, ukoliko se utvrdi da nepovoljni utjecaji na bioraznolikost, zaštićena područja, krajobraznu raznolikost i georaznolikost te područja ekološke mreže postoje.
Ukoliko se utvrdi potrebnim, Strateška studija odnosno Poglavlje Glavne ocjene prihvatljivosti za ekološku mrežu trebaju sadržavati i program mjera praćenja.

U cilju djelotvorne provedbe potrebnih analize, svi prostorni (vektorski) podaci o zaštićenim područjima u Republici Hrvatskoj, područjima ekološke mreže Republike Hrvatske, staništima uključujući ugrožene i rijetke stanišne tipove, pojedinim skupinama vrsta i speleološkim objektima dostupni su na Web portalu Informacijskog sustava zaštite prirode odnosno na mrežnoj stranici http://services.bioportal.hr te se temeljem prostornih analiza (korištenjem WFS servisa http://services.bioportal.hr/wfs) mogu utvrditi potrebni podaci. Vezano uz primjenu ciljeva očuvanja u postupcima ocjene prihvatljivosti za ekološku mrežu, detaljnije informacije nalaze se na internetskoj poveznici http://www.haop.hr/hr/novosti/informacija-o-primjeni-ciljeva-ocuvanja-u-postupcima-ocjene-prihvatljivosti-za-ekolosku, a ciljevi očuvanja (i status njihove izrade/dorade) za Područja očuvanja značajna za vrste i stanišne tipove (POVS) dostupni su na internetskoj poveznici https://www.dropbox.com/sh/3r4ozk30a21xzdz/AADuvuru1itHSGC_msqFFMAMa?dl=0.
U slučaju potrebe, dodatni podaci o prirodnim vrijednostima područja Brodsko-posavske županije mogu se zatražiti od Ministarstva gospodarstva i održivog razvoja, Zavoda za zaštitu okoliša i prirode, Radnička cesta 80/7, 10000 Zagreb.

Propisane mjere treba na odgovarajući način primijeniti prilikom izrade 6. Izmjena i dopuna Prostornog plana Brodsko-posavske županije.

Također, slijedom ranije navedenog zahtjeva Brodsko-posavske županije temeljem članka 90. Zakona o prostornom uređenju (Narodne novine, br. 153/13, 65/17, 114/18, 39/19, 98/19) vezano uz članak 9. stavak 1. i 3. Uredbe o strateškoj procjeni utjecaja strategije, plana i programa na okoliš dajemo sljedeće zahtjeve:

1. Pri izradi prostornog plana uzeti u obzir podatke o područjima ekološke mreže, područjima zaštićenim temeljem Zakona o zaštiti prirode, lokalitete i/ili zone važne za očuvanje georaznolikosti kao i hidrološka i hidrogeološka obilježja (važni vodotoci, slivna područja i dr.), ugroženim i rijetkim stanišnim tipovima te strogo zaštićenim vrstama.
2. Namjenu prostora planirati na način da ne dođe do gubitka ugroženih i rijetkih stanišnih tipova te do gubitka staništa strogo zaštićenih biljnih i životinjskih vrsta.
3. Namjene prostora planirati u skladu sa načelima „zelene infrastrukture", kao strateško planirane mreže kvalitetnih prirodnih i poluprirodnih područja, koje su osmišljene tako da pružaju široku paletu usluga ekosustava i zaštitu biološke raznolikosti u ruralnim i urbanim sredinama.
4. Korištenje prirodnih dobara treba planirati na način da se osigura racionalno korištenje neobnovljivih prirodnih dobara te održivo korištenje obnovljivih prirodnih izvora.
5. Male hidroelektrane treba planirati kao protočne, bez izgradnje brana, na način da se ne izmijene stanišni uvjeti, a riblje staze projektirati kao prirodne riblje staze, u trendu novih prihvatljivih rješenja da ne dođe do gubitka staništa strogo zaštićenih biljnih i životinjskih vrsta.
6. Male hidroelektrane moguće je planirati na mjestima postojećih pregradnih stepenica bez povećanja gabarita istih, riblje staze treba projektirati kao prirodne riblje staze.

7. Smještaj lokacija za korištenje obnovljivih izvora energije planirati na način da se ne uzrokuje gubitak rijetkih i ugroženih stanišnih tipova te gubitak staništa strogo zaštićenih biljnih i životinjskih vrsta.
8. Na područjima zaštićenim temeljem Zakona o zaštiti prirode ne planirati površine za iskorištavanje energije vjetra i sunca (vjetroelektrane, sunčane elektrane), planom omogućiti korištenje obnovljivih izvora energije-sunčeve energije postavljanjem panela na krovove građevina, ne planirati postavljanje samostojećih panela.
9. Planiranje infrastrukture vezane uz građevine za proizvodnju energije iz obnovljivih izvora planirati na način da u najvećoj mjeri prate postojeće koridore i prometnice i na način najmanjeg utjecaja na fragmentaciju staništa.
10. Prilikom planiranja prostora očuvati speleološke objekte, ne planirati posjećivanje i uređivanje speleoloških objekata te druge zahvate koji bi mogli utjecati na speleološke objekte u kojima su zabilježene porodiljne ili zimujuće kolonije šišmiša.
11. Područja prirodnih vodotoka očuvati kroz raznolikosti staništa i povoljnu dinamiku voda (tršćaci, rogozici, poplavne livade, sedrotorna vegetacija, vodena i priobalna vegetacija i dr., neprekinuti tok rijeke, prirodna struktura i konfiguracija obale, jezera, sprudovi, brzaci, slapovi — sedra i sedrene barijere, meandriranje, prenošenje i odlaganje nanosa, povremeno prirodno plavljenje i dr.).
12. U cilju očuvanja bioraznolikosti treba očuvati šumske površine, šumske rubove i živice koje se nalaze između obradivih površina, livade, travnjake, pašnjake, lokve, cretove, speleološke objekte i podzemna staništa te druga područja vrijedna za očuvanje ugroženih i rijetkih tipova staništa i strogo zaštićenih vrsta.
13. U cilju očuvanja krajobraznih vrijednosti planirati namjene prostora, građevinska područja i izgradnju koja neće narušiti karakteristična obilježja krajobraza, uključujući i ona koja su na temelju svoje linearne i kontinuirane strukture i funkcije bitna za migraciju, širenje i genetsku razmjenu divljih vrsta.
14. U Prostorni plan potrebno je na odgovarajući način ugraditi mjere ublažavanja utjecaja na ciljeve očuvanja i cjelovitost područja ekološke mreže koje će biti propisane u postupku Glavne ocjene prihvatljivosti za ekološku mrežu te mjere zaštite okoliša iz postupka strateške procjene utjecaja na okoliš koje se odnose na bioraznolikost, zaštićena područja, georaznolikost i krajobraz.

REPUBLIKA HRVATSKA – MINISTARSTVO GOSPODARSTVA I ODRŽIVOG RAZVOJA – ZAGREB

5
RAVNATELJ
Igor Kremmeyer

Dostaviti: 1. Naslovu
2. U spis predmeta, ovdje

1890

REPUBLIKA HRVATSKA
BRODSKO-POSAVSKA ŽUPANIJA
2178/1-08 UPRAVNI ODJEL ZA POSLOVE ŽUPANA I ŽUPANIJSKE SKUPŠTINE - S. AVONSKI BROD

Primljeno: 21. 07. 2022.		
Klasifikacijska oznaka		Ustroj. jed.
351-03/22-01/10		08
Urudžbeni broj	Pril.	Vrij.
22-38		

REPUBLIKA HRVATSKA
BRODSKO-POSAVSKA ŽUPANIJA
OPĆINA VRPOLJE
JEDINSTVENI UPRAVNI ODJEL

Klasa: 351-01/22-01/09
Urbroj: 2178-11-03-22-3
Vrpolje, 20. srpnja 2022.g.

BRODSKO POSAVSKA ŽUPANIJA
Upravni odjel za graditeljstvo, infrastrukturu
i zaštitu okoliša
Petra Krešimira IV br. 1
35 000 Slavonski Brod

Poštovani,

Temeljem zaprimljenog Vašeg predmeta Klasa: 351-03/22-02/10, Urbroj: 2178-03-02/5-22-06 vezanog na 6. izmjene i dopune PP BPŽ kojim ste tražili mišljenje o sadržaju strateške studije u postupku strateške procjene utjecaja na okoliš, Općina Vrpolje dostavila Vam je mišljenje 1. srpnja 2022. godine.

U međuvremenu smo malo sagledali općinske lokacije prostornog plana predviđene za posebne namjene, a budući su u tijeku izmjene i dopune PP BPŽ mišljenja smo da bi se mogla izanalizirati jedna pogodna lokacija.

Na području Općine Vrpolje u k.o. Vrpolju, PPOV predviđena je zona posebne namjene na k.č.br. 1390 i 1235 sveukupne površine preko 400 000m² ili 40 ha koja je u vlasništvu RH, a kako su u tijeku izmjene i dopune PP BPŽ molimo Vas da se izanalizira i vidi potencijalna mogućnost izgradnje solarne elektrane većeg kapaciteta, snage veće od 20 MG na toj lokaciji.

Unaprijed se zahvaljujemo!

S poštovanjem,

OPĆINA VRPOLJE
OPĆINSKA NAČELNICA:
Ankica Žmaić

1889

Hrvatske autoceste d.o.o.
Društvo s ograničenom odgovornošću, za upravljanje, građenje i održavanje autocesta
Širolina 4, Zagreb, Hrvatska • tel.: +385 1 46 94 444 • faks.: +385 1 46 94 692 • www.hac.hr
Društvo upisano kod Trgovačkog suda u Zagrebu pod brojem: 080391688 • Temeljni kapital: 131.140.100,00 kn
OIB: **57500462912** MB: **1554964** IBAN: **HR87 2340 0091 1100 2359 5** kod Privredne banke Zagreb d.d.
Direktor: dr.sc. Boris Huzjan dipl.ing.građ.

HRVATSKE AUTOCESTE

Sektor za investicije i EU fondove
Odjel za sigurnost okoliša
KLASA: 350-01/22-01/47
URBROJ: 4211-100-22-03
Zagreb,18.7.2022.

REPUBLIKA HRVATSKA
BRODSKO-POSAVSKA ŽUPANIJA
2178/1-03 UPRAVNI ODJEL ZA GRADITELJSTVO, INFRASTRUKTURU I ZAŠTITU OKOLIŠA - SLAVONSKI BROD

Primljeno: 21. 07. 2022		
Klasifikacijska oznaka		Ustroj. jed.
351-03/22-01/10		03
Urudžbeni broj:	Pril.	Vrij.
22-37	–	.

REPUBLIKA HRVATSKA
BRODSKO-POSAVSKA ŽUPANIJA
UPRAVNI ODJEL ZA GRADITELJSTVO
INFRASTRUKTURU I ZAŠTITU OKOLIŠA
Petra Krešimira IV br.1
35000 Slavonski Brod

PREDMET: **6. izmjene i dopune Prostornog plana Brodsko - posavske županije**
zahtjev za davanjem mišljenja o sadržaju strateške studije u postupku strateške procjene utjecaja na okoliš
- mišljenje, dostavlja se

Vaša veza: Klasa: 351-03/22-01/10, Ur.broj: 2178-03-02/5-22-06 od 20. lipnja 2022. godine

Poštovani,

temeljem Vašeg zahtjeva za davanjem mišljenja o sadržaju strateške studije u postupku Strateške procjene utjecaja na okoliš VI. izmjene i dopune Prostornog plana Brodsko-posavske županije, Hrvatske autoceste d.o.o. Vam dostavljaju temeljem Zakona o zaštiti okoliša, Zakona o zaštiti prirode i Uredbe o strateškoj procjeni utjecaja strategije, plana i programa na okolš slijedeće očitovanje.

Hrvatske autoceste d.o.o. na području Brodsko - posavske županije planiraju izvođenje Čvora Staro Petrovo Selo na pravcu A3 koji se nalazi na granici razgraničenja (od 15+700-16+000 km) s državnom brzom cestom u nadležnosti Hrvatskih cesta d.d. (0+000-15+700 km). Čvor Staro Petrovo Selo trenutno je u fazi projektiranja. Ishođena je lokacijska dozvola za cijeli zahvat. U tijeku je izrada glavnog projekta. Sukladno navedenom predlažemo da se navedeni Čvor Staro Petrovo Selo obradi u strateškoj studiji tijekom postupka Strateške procjene utjecaja na okoliš VI. Izmjene i dopune Prostornog plana Brodsko-posavske županije.

S poštovanjem,

Direktor

dr.sc. Boris Huzjan, dipl.ing.građ.

Digitally signed by: BORIS HUZJAN
Date: 18-srp-2022 14:49:54
DN: C=HR O=HRVATSKE AUTOCESTI 2.5.4.97=#130D4852353735 L=ZAGREB S=HUZJAN G=BORIS CN=BORIS HUZJAN SN=HR53843333409.1.21

ISO 9001 = ISO 14001 ISO 45001
ISO 39001

1888

REPUBLIKA HRVATSKA
MINISTARSTVO GOSPODARSTVA
I ODRŽIVOG RAZVOJA
10000 Zagreb, Radnička cesta 80
Tel: 01/ 3717 111 fax: 01/ 3717 149

REPUBLIKA HRVATSKA
BRODSKO-POSAVSKA ŽUPANIJA
2178/1-03 UPRAVNI ODJEL ZA GRADITELJSTVO,
INFRASTRUKTURU I ZAŠTITU OKOLIŠA - SLAVONSKI BROD

Primljeno: 21. 07. 2022	
Klasifikacijska oznaka	Ustroj. jed.
351-03/22-01/10	03
Urudžbeni broj	Pri. Vrij.
22-36	

UPRAVA ZA KLIMATSKE AKTIVNOSTI

KLASA: 351-05/22-05/92
URBROJ: 517-04-2-1-22-2
Zagreb, 13. srpnja 2022.

Brodsko-posavska županija
Upravni odjel za graditeljstvo,
infrastrukturu i zaštitu okoliša
35000 Slavonski Brod
Petra Krešimira IV br. 1

PREDMET: 6. izmjene i dopune Prostornog plana Brodsko-posavske županije
- mišljenje, dostavlja se

VEZA: KLASA: 351-03/22-01/10, URBROJ: 2178-03-02/5-22-6 od 20. lipnja 2022.

Poštovani,

Uprava za klimatske aktivnosti zaprimila je vaš zahtjev za mišljenjem o 6. izmjeni i dopuni Prostornog plana Brodsko-posavske županije.

Područje obuhvata prostornoga plana, a time i strateške procjene utjecaja na okoliš odnosi se na nužna usklađenja sa zakonskim i podzakonskim propisima, stručnim podlogama i zahtjevima javnopravnih tijela usmjerenih prema zelenoj infrastrukturi, kružnom upravljanju prostorom i zgradama te prilagodbi i ublažavanju klimatskih promjena te smanjenjem svih oblika onečišćenja.

Prostorni plan mora biti usklađen sa Strategijom prilagodbe klimatskim promjenama („Narodne novine“, broj 46/20), Strategijom niskougljičnog razvoja Republike Hrvatske do 2030. s pogledom na 2050. godinu („Narodne novine“, broj 63/21), Tehničkim smjernicama za pripremu infrastrukture za klimatske promjene u razdoblju 2021.–2027. (2021/C 373/01) i Tehničkim smjernicama o primjeni načela nenanošenja bitne štete u okviru Uredbe o Mehanizmu za oporavak i otpornost (2021/C 58/01) (Commission Notice Technical guidance on the application of “do no significant harm” under the Recovery and Resilience Facility Regulation).

Pri izradi prostornog plana potrebno je voditi računa o mogućem utjecaju svih oblika onečišćenja na okoliš i zdravlje ljudi te uskladiti dokumente s odredbama Zakona o zaštiti zraka („Narodne novine“, br. 127/19 i 57/22), Zakonom o zaštiti od svjetlosnog onečišćenja („Narodne novine“, br. 14/19), Programom kontrole onečišćenja zraka za razdoblje od 2020. do 2029. godine te Komunikacijom Europske komisije Akcijski plan EU-a: Prema postizanju nulte stope onečišćenja zraka, vode i tla.

S poštovanjem,

RAVNATELJICA UPRAVE

REPUBLIKA HRVATSKA 4 ZAGREB MINISTARSTVO GOSPODARSTVA I ODRŽIVOG RAZVOJA

Dunja Mazzocco Drvar

DOSTAVITI:
- naslovu
- pismohrana

Stranica 2 od 2

REPUBLIKA HRVATSKA
BRODSKO-POSAVSKA ŽUPANIJA
OPĆINA STARA GRADIŠKA
N A Č E L N I K

REPUBLIKA HRVATSKA
BRODSKO-POSAVSKA ŽUPANIJA
2178/1-03 UPRAVNI ODJEL ZA GRADITELJSTVO,
INFRASTRUKTURU I ZAŠTITU OKOLIŠA - SLAVONSKI BROD

Primljeno: 15. 07. 2022.		
Klasifikacijska oznaka		Ustroj. jed.
351-03/22-01/10		03
Urudžbeni broj	Pril.	Vrij
22-35		

Klasa: 350-01/22-01/04
URBROJ: 2178-24-01-22-3
Stara Gradiška, 13.srpnja 2022.god.

BRODSKO-POSAVSKA ŽUPANIJA
UPRAVNI ODJEL ZA GRADITELJSTVO,
INFRASTRUKTURU I ZAŠTITU OKOLIŠA
SLAVONSKI BROD

PREDMET: 6.izmjene i dopune Prostornog plana Brodsko-posavske Županije,
-mišljenje temeljem zahtjeva za davanjem mišljenja o sadržaju strateške studije u postupku strateške procjene utjecaja na okoliš,
dostavlja se

Poštovani,

Nastavno na Vaš dopis KLASA: 351-03/22-01/10, URBROJ: 2178-03-02/5-22-06 od 20.lipnja 2022.godine, a čiji predmet je sadržaj strateške studije u postupku strateške procjene utjecaja na okoliš (u okviru postupka 6.izmjena i dopuna Prostornog plana brodsko-posavske Županije), Općina Stara Gradiška dostavlja prijedlog da se:

u okviru predmetnih 6.izmjena i dopuna Prostornog plana BPŽ iznađe mogućnost uvrštavanja instalacije solarnih fotonaponskih panela, snage preko 2 2MWH, na k.č.br. 16/42, zk.ul. 672, k.o.Bodegraj -zemljište u vlasništvu Općine Stara Gradiška.

S poštovanjem,

REPUBLIKA HRVATSKA 1 - OPĆINA STARA GRADIŠKA - OPĆINSKI NAČELNIK

NAČELNIK OPĆINE:
Velimir Paušić, dipl.ing.

LJILJA 1806

REPUBLIKA HRVATSKA
POŽEŠKO-SLAVONSKA ŽUPANIJA
UPRAVNI ODJEL ZA PROSTORNO UREĐENJE, GRADITELJSTVO I ZAŠTITU OKOLIŠA
Odsjek za zaštitu okoliša i prirode

REPUBLIKA HRVATSKA
BRODSKO-POSAVSKA ŽUPANIJA
UPRAVNI ODJEL ZA GRADITELJSTVO, PROSTORNO UREĐENJE, GOSPODARSTVO I ZAŠTITU OKOLIŠA - SLAVONSKI BROD

Primljeno: 14. 07. 2022	
Klasifikacijska ozn. ka	Ustroj. jed.
351-03 / 22-01 / 10	03
Urbroj. broj	Pril. / Vrij.
22-33	- / -

KLASA: 351-02/22-02/26
URBROJ: 2177-07-02/1-22-2
Požega, 08. srpnja 2022.

Brodsko-posavska županija
Upravni odjel za graditeljstvo, infrastrukturu i zaštitu okoliša
Petra Krešimira IV. br.1, 35 000 Slavonski Brod

PREDMET: 6. izmjene i dopune Prostornog plana Brodsko-posavske županije
- Mišljenje o sadržaju strateške studije u postupku strateške procjene utjecaja na okoliš, dostavlja se

Veza: KLASA: 351-03/22-01/10, URBROJ: 2178-03-02/5-22-06 od 20. lipnja 2022. godine

Upravni odjel za prostorno uređenje, graditeljstvo i zaštitu okoliša Požeško-slavonske županije, Odsjek za zaštitu okoliša i prirode, zaprimio je Vaš zahtjev za dostavu mišljenja o sadržaju i razini obuhvata podataka koji se moraju obraditi u Strateškoj studiji za 6. izmjene i dopune Prostornog plana Brodsko-posavske županije, sukladno članku 8. Uredbe o strateškoj procjeni utjecaja strategije, plana i programa na okoliš (NN, br. 3/2017.), sukladno području našeg djelokruga.

Uvidom u Odluku o izradi Izmjena i dopuna (6. izmjene i dopune) Prostornog plana Brodsko-posavske županije (KLASA: 024-02/22-07/19, URBROJ: 2178-01/1-22-1 od 31. svibnja 2022. godine) i Odluku o započinjanju postupka strateške procjene utjecaja na okoliš 6. izmjena i dopuna Prostornog plana Brodsko-posavske županije (KLASA: 351-03/22-01/10, URBROJ: 2178-09/1-22-04 od 01. lipnja 2022. godine) Upravni odjel za prostorno uređenje, graditeljstvo i zaštitu okoliša Požeško-slavonske županije, Odsjek za zaštitu okoliša i prirode, nema dodatnih prijedloga vezanih uz sadržaj i razinu obuhvata podataka koji se moraju obraditi u Strateškoj studiji. Prilikom izrade Studije treba se voditi računa da ista sadrži sva poglavlja određena u Prilogu I. Uredbe o starteškoj procjeni utjecaja strategije, plana i programa na okoliš (NN, br. 3/2017.).

Voditeljica Odsjeka:
Renata Obradović, dipl.oec.
R. Obradović

DOSTAVITI:
1. Naslovu
2. Evidencija
3. Pismohrana

INA
INDUSTRIJA NAFTE, d.d.

Istraživanje i proizvodnja nafte i plina
Komercijalni poslovi i podrška poslovanju
Odnosi s državnom i lokalnom upravom

Avenija Većeslava Holjevca 10
10 002 Zagreb

REPUBLIKA HRVATSKA
BRODSKO-POSAVSKA ŽUPANIJA
2178/1-03 UPRAVNI ODJEL ZA GRADITELJSTVO, INFRASTRUKTURU I ZAŠTITU OKOLIŠA - SLAVONSKI BROD

Primljeno: 14. 07. 2022		
Klasifikacijska oznaka	Ustroj. jed.	
351-03/22-01/10	03	
Urudžbeni broj	Pril.	Vrij.
22-32		

BRODSKO-POSAVSKA ŽUPANIJA
Upravni odjel za graditeljstvo, infrastrukturu i zaštitu okoliša

Petra Krešimira IV. br. 1
35 000 SLAVONSKI BROD

Naš znak - Re: 001/50457184/11-07-22/1112-383/AK

Datum - Date: 11. srpnja 2022.

Predmet: **STRATEŠKA PROCJENA UTJECAJA NA OKOLIŠ**
6. IZMJENE I DOPUNE PROSTORNOG PLANA BRODSKO-POSAVSKE ŽUPANIJE
- određivanje sadržaja strateške studije -

Na temelju Vašeg dopisa KLASA: 351-03/22-01/10, URBROJ: 2178-03-02/5-22-06 od 20. lipnja 2022. godine, zaprimljenog u naš ured 23. lipnja 2022. godine, kojim se traži mišljenje o sadržaju i razini obuhvata podataka koji se moraju obraditi u strateškoj studiji, a vezano na Odluku o započinjanju postupka strateške procjene utjecaja na okoliš 6. Izmjena i dopuna Prostornog plana Brodsko-posavske županije, (KLASA: 351-03/22-01/10, URBROJ: 2178-09/1-22-04 od 1. lipnja 2022.), dostavljamo traženo.

Sukladno članku 7. Uredbe o strateškoj procjeni utjecaja strategije, plana i programa na okoliš (NN 3/17), mišljenja smo da sadržaj strateške studije utjecaja na okoliš 6. izmjena i dopuna Prostornog plana Brodsko-posavske županije treba obuhvatiti sljedeće točke:

- kratki pregled sadržaja i glavnih ciljeva Plana;
- podatke o postojećem stanju okoliša i mogući razvoj okoliša bez provedbe Plana;
- okolišne značajke područja na koja provedba Plana može značajno utjecati;
- postojeće okolišne probleme koji su važni za Plan, posebno uključujući one koji se odnose na područja posebnog ekološkog značaja;
- ciljeve zaštite okoliša;
- vjerojatno značajne utjecaje na okoliš, uključujući biološku raznolikost, stanovništvo i zdravlje ljudi, tlo, vodu, zrak, klimu, materijalnu imovinu, kulturno-povijesnu baštinu, krajobraz, uzimajući u obzir njihove međuodnose;
- mjere zaštite okoliša uključujući mjere sprječavanja, smanjenja i ublažavanja nepovoljnih utjecaja provedbe Plana na okoliš;
- kratki prikaz razloga za odabir razmotrenih varijantnih rješenja, obrazloženje najprihvatljivijeg varijantnog rješenja Plana;
- opis predviđenih mjera praćenja;
- ostale podatke;
- sažetak podataka.

Sretno!

Direktor Odnosa s državnom
i lokalnom upravom

INA INDUSTRIJA NAFTE, d.d. Av. V. Holjevca 10, Zagreb

Zvonimir Kaštelanac, dipl. iur.

INA, d.d.
Avenija Većeslava Holjevca 10
10 002 Zagreb p.p. 555
Hrvatska – *Croatia*
BIC (SWIFT): INAHHR22
Telefon – *Telephone:* 08001112

Banka - *Bank*
Privredna banka Zagreb d.d.
Raiffeisenbank Austria d.d.
Zagrebačka banka d.d.
OTP banka d.d.
Erste&Steiermärkische Bank d.d.
BANCA POPOLARE DI SONDRIO
UniCredit Bank Austria AG

Adresa - *Address*
Radnička cesta 50, 10000 Zagreb
Magazinska cesta 69, 10000 Zagreb
Trg bana Josipa Jelačića 10, 10000 Zagreb
Domovinskog rata 61, 21000 Split
Jadranski trg 3a, 51000 Rijeka
Viale Innocenzo XI n.71, 22100 COMO
Schottengasse 6-8, A-1010 Wien

IBAN broj - *IBAN Number,*
HR92 2340 0091 1000 2290 2
HR70 2484 0081 1006 1948 3
HR62 2360 0001 1013 0359 5
HR96 2407 0001 1001 5214 9
HR34 2402 0061 1006 8111 4
IT41 N056 9610 900E DCEU 0817 340 (EUR)
AT21 1200 0528 4400 3466 (EUR)
AT91 1200 0528 4400 3467 (USD)

Trgovački sud u Zagrebu
Commercial Court in Zagreb
MBS: 080000604
Uplaćen temeljni kapital – *Paid capital stock*
9.000.000.000,00 kn - HRK
Broj izdanih dionica / Nominalna vrijednost
No. of issued shares / Nominal value
10.000.000 / 900,00 kn - HRK
Matični broj – *Reg. No.* 3586243
OIB – 27759560625
PDV identifikacijski broj / *VAT identification number* HR27759560625

Predsjednik i članovi Uprave / *President and members of the Management Board:*
Sándor Fasimon, Niko Dalić, Barbara Dorić, Darko Markotić, József Simola, Ferenc Horváth
Predsjednik Nadzornog odbora / *President of the Supervisory Board*: Damir Mikuljan

LOLJA
1801

REPUBLIKA HRVATSKA
MINISTARSTVO ZDRAVSTVA

KLASA: 351-03/22-01/39
URBROJ: 534-03-3-2/10-22-2
Zagreb, 11. srpnja 2022.

REPUBLIKA HRVATSKA
BRODSKO-POSAVSKA ŽUPANIJA
2178/1-03 UPRAVNI ODJEL ZA GRADITELJSTVO, INFRASTRUKTURU I ZAŠTITU OKOLIŠA - SLAVONSKI BROD

Primljeno: 13. 07. 2022		
Klasifikacijska oznaka	Ustroj. jed.	
351-03/22-01/10	03	
Urudžbeni broj	Pril.	Vrij.
22-01		

BRODSKO-POSAVSKA ŽUPANIJA
Upravni odjel za graditeljstvo,
infrastrukturu i zaštitu okoliša
Petra Krešimira IV. br.1, 35 000 Slavonski Brod

PREDMET: 6. izmjene i dopune Prostornog plana Brodsko-posavske županije – zahtjev za davanje mišljene o sadržaju strateške studije u postupku strateške procjene utjecaja na okoliš
- mišljenje, daje se

Poštovana,

Ministarstvo zdravstva zaprimilo je dopis, KLASA: 351-03/22-01/10, URBROJ: 2178-03-02/5-22-06, od 20. lipnja 2022. godine, kojim tražite mišljenje o sadržaju i razini obuhvata podataka koji se moraju obraditi u strateškoj studiji utjecaja na okoliš 6. izmjena i dopuna Prostornog plana Brodsko-posavske županije. U nastavku Vam dostavljamo traženo iz područja nadležnosti ovog javnopravnog tijela.

Prilikom izrade strateške studije utjecaja na okoliš potrebno je uzeti u obzir parametre koji imaju utjecaj na zaštitu i očuvanje zdravlja ljudi odnosno potrebno je obraditi poglavlja sa sadržajem kako je određeno u Prilogu I. Uredbe o strateškoj procjeni utjecaja strategija, plana i programa na okoliš („Narodne novine", br. 3/17).

S poštovanjem,

MINISTAR
izv. prof. dr. sc. Vili Beroš, dr. med.

Dostaviti:
1. Naslovu;
2. Evidencija - ovdje.

Ksaver 200a, 10 000 Zagreb, Republika Hrvatska, T +385 1 46 07 555, F +385 1 46 77 076

LJILJA 1795

REPUBLIKA HRVATSKA
BRODSKO-POSAVSKA ŽUPANIJA
2178/1-03 UPRAVNI ODJEL ZA GRADITELJSTVO, INFRASTRUKTURU I ZAŠTITU OKOLIŠA - SLAVONSKI BROD

Primljeno: 15. 07. 2022		
Klasifikacijska oznaka		Ustroj. jed.
351-03 / 22-01 / 10		03
Urudžbeni broj		Pril. / Vrij.
22 - 30		

REPUBLIKA HRVATSKA
MINISTARSTVO GOSPODARSTVA
I ODRŽIVOG RAZVOJA

KLASA: 391-01/22-01/231
URBROJ: 517-07-3-2-22-2
Zagreb, 12. srpnja 2022.

REPUBLIKA HRVATSKA
BRODSKO-POSAVSKA ŽUPANIJA
UPRAVNI ODJEL ZA GRADITELJSTVO,
INFRASTRUKTURU I ZAŠTITU OKOLIŠA
Petra Krešimira IV
35000 SLAVONSKI BROD

PREDMET: VI. Izmjene i dopune Prostornog plana Brodsko-posavske županije
- mišljenje o sadržaju strateške studije u postupku strateške procjene utjecaja na okoliš, daje se
- vaša veza (KLASA: 351-03/22-01/10 i URBROJ: 2178-03-02/5-22-06, od 20. lipnja 2022.)

Poštovani,

dopisom iz veze zatraženo je mišljenje o sadržaju strateške studije utjecaja na okoliš 6. izmjena i dopuna Prostornog plana Brodsko-posavske županije.

Dajemo prijedloge koji se odnose na istraživanje i eksploataciju ugljikovodika, geotermalne vode u energetske svrhe, podzemno skladištenje plina i trajno zbrinjavanje ugljikova dioksida u geološkim strukturama. Sukladno Uredbi o strateškoj procjeni utjecaja strategije, plana i programa na okoliš („Narodne novine“, broj 3/17) Prilog 1., te Zakonu o istraživanju i eksploataciji ugljikovodika („Narodne novine“, br. 52/18, 52/19 i 30/21) Obvezni sadržaj strateške studije sadrži:

1. kratki pregled sadržaja i glavnih ciljeva strategije, plana ili programa i odnosa s drugim odgovarajućim strategijama, planovima i programima - u ovo poglavlje potrebno je uvrstiti na odgovarajući način tekst koji se odnosi na istraživanje i eksploataciju ugljikovodika, geotermalnih voda u energetske svrhe, podzemno skladištenje plina u geološkim strukturama i trajno zbrinjavanje ugljikova dioksida u geološkim strukturama iz Strategije energetskog razvoja Republike Hrvatske do 2030. s pogledom na 2050. godinu (NN 25/20), Okvirnog plana i programa istraživanja i eksploatacije ugljikovodika na kopnu, Strategije prostornog razvoja (NN 106/17) i

stranica 1 od 3

Plana razvoja geotermalnog potencijala Republike Hrvatske za razdoblje do 2030. godine (trenutno u izradi, link na postupak izrade: https://mingor.gov.hr/postupci-strateske-procjene-nadlezno-tijelo-je-ministarstvo-gospodarstva-i-odrzivog-razvoja/4037)

2. podaci o postojećem stanju okoliša i mogući razvoj okoliša bez provedbe strategije, plana i programa – potrebno je navesti kako se na području Brodsko-posavske županije nalaze prostori za istraživanje ugljikovodika Sava-08 (SA-08) i Sava-09 (SA-09). Istražni prostori ugljikovodika predstavljaju potencijal za nalazak ležišta ugljikovodika, a za te prostore koji su dijelovi Okvirnog plana i programa istraživanja i eksploatacije ugljikovodika na kopnu provedena je strateška procjena utjecaja na okoliš i utvrđena su ograničenja i mjere zaštite okoliša. Stoga je potrebno navedene istražne prostore uvrstiti u dokumente. U ovom poglavlju potrebno je navesti kako se na području županije nalaze istražni potencijali geotermalne vode Nova Gradiška i Budrovci. Također, potrebno je navesti kako se na cijelom prostoru Brodsko-posavske županije nalazi površina planirana za istraživanje i eksploataciju geotermalne vode u energetske svrhe, a trenutno je u izradi Plan razvoja geotermalnog potencijala Republike Hrvatske za razdoblje do 2030. godine (link na postupak izrade:https://mingor.gov.hr/postupci-strateske-procjene-nadlezno-tijelo-je-ministarstvo-gospodarstva-i-odrzivog-razvoja/4037).

Strategijom energetskog razvoja Republike Hrvatske do 2030. s pogledom na 2050. godinu (NN broj 25/20, u daljnjem tekstu: Strategija) planirano je poticanje novih istraživanja, kako bi se povećale domaće rezerve ugljikovodika i bolje iskoristio potencijal geotermalne energije. Naime, navedene aktivnosti imaju utjecaj na daljnji razvoj županije i zapošljavanje te promjene na tržištu rada i u poslovnom okruženju, dok će korištenje geotermalne energije u energetske svrhe imati utjecaja na energetsko siromaštvo u pozitivnom smislu.

Prema postojećim podacima potencijal geotermalne energije na području Brodsko-posavske županije je prepoznat, te je potrebno je razmotriti mogućnosti korištenja geotermalne energije u energetske svrhe na cijelom području, a u strateškoj procjeni razmotriti eventualna ograničenja i mjere zaštite okoliša i prirode. Uz to, bilo bi korisno, a navedeno je i u Strategiji, da se eventualnom izgradnjom i proširenjem mreže toplinskih sustava gradova/naselja omogući korištenje geotermalnih izvora uz smanjenje tehničkih gubitaka, stvaranje preduvjeta za niskotemperaturni pogon toplinskih sustava te širu primjenu daljinskih sustava za potrebe grijanja i hlađenja. Također je potrebno razmotriti upotrebu geotermalne vode za poljoprivredne svrhe čiji potencijal je prepoznat na području Brodsko-posavske županije.

S poštovanjem,

Ravnateljica uprave
Kristina Čelić

REPUBLIKA HRVATSKA
10
ZAGREB
MINISTARSTVO GOSPODARSTVA I ODRŽIVOG RAZVOJA

stranica 2 od 3

– zaprimljeno elektronički + prijedlog

REPUBLIKA HRVATSKA
MINISTARSTVO GOSPODARSTVA
I ODRŽIVOG RAZVOJA

KLASA: 391-01/22-01/217
URBROJ: 517-07-3-2-22-2
Zagreb, 11. srpnja 2022.

REPUBLIKA HRVATSKA
BRODSKO-POSAVSKA ŽUPANIJA
UPRAVNI ODJEL ZA GRADITELJSTVO,
INFRASTRUKTURU I ZAŠTITU OKOLIŠA
Petra Krešimira IV
35 000 SLAVONSKI BROD

PREDMET: Izmjene i dopune (6. izmjene i dopune) Prostornog plana Brodsko-posavske županije („Službeni vjesnik Brodsko-posavske županije" br. 04/01, 06/05, 11/07, 14/08-pročišćeni tekst, 05/10, 09/12, 39/20 i 45/20-pročišćeni Plan)

- prijedlog, daje se
- vaša veza (KLASA: 350-01/22-01/02 i URBROJ: 2178-03-02/5-22-02, od 8. lipnja 2022.)

Poštovani,

dopisom iz veze, a temeljem članka 90. Zakona o prostornom uređenju („Narodne novine", br. 153/13, 65/17, 114/18, 39/19 i 98/19) i članka 8. Uredbe o strateškoj procjeni utjecaja na okoliš („Narodne novine", broj 3/17), zatražena je dostava prijedloga za izradu 6. Izmjena i dopuna Prostornog plana uređenja Brodsko-posavske županije.

Razlozi prijedloga izmjena

Zakon o istraživanju i eksploataciji ugljikovodika je *lex specialis* kojim su ugljikovodici, geotermalne vode, geološke strukture pogodne za skladištenje plina i trajno zbrinjavanje ugljikova dioksida definirani kao dobra od interesa za Republiku Hrvatsku te imaju njezinu osobitu zaštitu i iskorištavaju se pod uvjetima i na način koji su propisani tim zakonom. Okvirnim planom i programom istraživanja i eksploatacije ugljikovodika na kopnu područje Republike Hrvatske podijeljeno je na istražne prostore ugljikovodika. Prema navedenom dokumentu, Brodsko-

stranica 1 od 11

topline i što manjem gubitku tijekom prijenosa, kao i u zonama poslovno – poslovnog sadržaja, dok bi smještaj u zonama poljoprivrednih površina omogućio povećanje konkurentnosti smanjenim troškovima.

Slijedom navedenog, predlažemo u dokumentu 5. Izmjene i dopune (2020) Pročišćeni tekst, **sljedeće izmjene i dopune**:

- u poglavlju 2. Uvjeti određivanja prostora građevina od važnosti za Državu i Županiju, u članku 15., **dodati tekst oblikovan u *italic/kurziv:***

  Na temelju Strategije prostornog uređenja Republike Hrvatske, Uredbe o određivanju građevina od važnosti Republiku Hrvatsku, te interesa i potreba Županije, ovim Planom se planiraju dijelovi prostora Županije izvan građevinskih područja naselja za:
  - prometne, energetske i vodne građevine (prema članku 82.-155. ove Odluke),
  - građevine za postupanje s otpadom (prema članku 196.-206. ove Odluke),
  - športske, turističke i ugostiteljske građevine (prema članku 68.-71. ove Odluke),
  - građevine za iskorištavanje mineralnih sirovina(prema članku 40.-46. ovih Odredbi),
  - građevine na zaštićenom području
  - *objekti i postrojenja (građevine) za istraživanje i eksploataciju ugljikovodika, geotermalnih voda u energetske svrhe (prema članku 37a. – 43a.)*
  - *površine za istraživanje ugljikovodika (istražni prostori) Sava-08 i Sava-09*
  - *površina planirana za istraživanje i eksploataciju geotermalne vode u energetske svrhe*
  - *istražni potencijali geotermalne vode Nova Gradiška i Budrovci*

- u članku 26. **dodati tekst oblikovan u *italic/kurziv:***

  Energetske građevine od važnosti za Županiju su:
  .....
  e) objekti i postrojenja (građevine) za istraživanje i eksploataciju ugljikovodika, geotermalnih voda u energetske svrhe

- u poglavlju 3. Uvjeti smještaja gospodarskih sadržaja u prostoru, u članku 32. **dodati tekst oblikovan u *italic/kurziv***:

  U okviru prostornog razmještaja gospodarskih sadržaja ovim Planom se utvrđuje osnovna usmjerenja za:
  - smještaj industrije, malog gospodarstva, poduzetništva i obrtništva,
  - rudarstvo i iskorištavanje mineralnih sirovina,
  - *istraživanje i eksploataciju ugljikovodika (E1), geotermalnih voda u energetske svrhe (E2)*
  - poljodjelstvo,
  - šumarstvo,
  - turizam

- Poslije članka 37. dodati članak 37a. da glasi:

Istraživanje i eksploatacija ugljikovodika i geotermalnih voda u energetske svrhe vezano je za iskorištavanje prirodnih resursa i te se djelatnosti smještaju uz ležišta ugljikovodika i geotermalnih voda u energetske svrhe.

- Poslije članka 38. dodati članak 38a. da glasi:

Istražni prostori ili dijelovi istražnih prostora ugljikovodika i geotermalne vode u energetske svrhe mogu se prenamijeniti u eksploatacijska polja ugljikovodika i geotermalne vode iz kojih se može koristiti akumulirana toplina u energetske svrhe bez izmjene ovog Plana, te Odredbama ovog Plana ako navedeni prostori ispunjavaju odgovarajuće propisane zahtjeve, pod uvjetom da je u skladu s propisima o istraživanju i eksploataciji ugljikovodika i geotermalnih voda i osnovnim smjernicama iz ovog Plana.

Eksploatacijska polja mogu svojom površinom biti ista ili manja od površine istražnog prostora te unutar istog istražnog prostora može biti formirano više eksploatacijskih polja.

Nakon dovršetka radova investitor je dužan provesti sanaciju istražnog prostora ili eksploatacijskog polja ugljikovodika ili geotermalnih voda u energetske svrhe na kojem su smješteni objekti i postrojenja u skladu sa Zakonom o istraživanju i eksploataciji ugljikovodika (NN 52/18, 52/19, 30/21), posebnim propisima koji se odnose na zaštitu okoliša i prirode, sigurnost ljudi i imovine i zaštitu zdravlja.

- Poslije članka 39. dodati članak 39a. da glasi:

Istraživanje i eksploatacija ugljikovodika i geotermalnih voda vezana je na područjima na kojima se utvrde potencijalna ležišta ugljikovodika i geotermalnih voda koji sadrže ekonomski iskoristive količine.

- Poslije članka 40. dodati članak 40a. da glasi:

Istraživanje i eksploatacija ugljikovodika i geotermalnih voda u energetske svrhe odvija se sukladno Zakonu o istraživanju i eksploataciji ugljikovodika (NN 52/18, 52/19, 30/21). Dozvole za istraživanje i eksploataciju ugljikovodika izdaje Vlada Odlukom o izdavanju dozvole za istraživanje i eksploataciju ugljikovodika, a za geotermalne vode Ministarstvo nadležno za energetiku izdaje Odluku o izdavanju dozvole za istraživanje geotermalnih voda. Nakon završenih istražnih radova, potvrđenih rezervi ugljikovodika (Rješenje o utvrđivanju količina i kakvoći rezervi), utvrđivanja eksploatacijskog polja (Rješenje o utvrđivanju eksploatacijskog polja), izradi i provjeri projekta razrade i eksploatacije, te ispunjavanja ostalih uvjeta propisanih Zakonom o istraživanju i eksploataciji ugljikovodika (NN 52/18, 52/19, 30/21) se izdaje dozvola za pridobivanje ugljikovodika i geotermalnih voda u energetske svrhe koju izdaje Ministarstvo nadležno za energetiku.

Aktivnosti se odvijaju sukladno navedenim uvjetima neposredne provedbe zahvata u prostoru državnog značaja:

a. Površine i zahvati za koje se mogu izdavati provedbeni akti

(1) Temeljem neposredne provedbe ovog Plana mogu se izdavati provedbeni akti za istraživanje i eksploataciju ugljikovodika, geotermalnih voda u energetske svrhe i to za:

- za objekte i postrojenja, te sve građevine unutar površina za istraživanje, površina planiranih za iskorištavanje/ eksploataciju i eksploatacijskih polja (budućih, novih i starih)

- površina planirana za istraživanje i eksploataciju geotermalne vode u energetske svrhe na području cijele Županije

- istražni potencijali geotermalne vode Nova Gradiška i Budrovci

- za nova eksploatacijska polja ugljikovodika, geotermalnih voda u energetske svrhe, za koja ovim planom nisu određeni oblik i veličina, ali će biti predložena provjerenim elaboratom o rezervama

- cjevovode od planiranih bušotina do spoja na postojeći sabirno-transportni sustav unutar i izvan eksploatacijskih polja

- infrastrukturne, pomoćne i prateće građevine, sve što je u funkciji naftno-rudarskih radova istraživanja i eksploatacije.

(2) Nova eksploatacijska polja moguće je, bez izmjene ovoga Plana utvrditi temeljem propisa koji uređuju istraživanje i eksploataciju ugljikovodika, geotermalnih voda u energetske svrhe, podzemno skladištenje plina te trajno zbrinjavanje ugljikova dioksida i Odredaba ovog Plana.

b. Uvjeti za izdavanje provedbenih akata za bušotinske radne prostore

Neposrednom provedbom ovog Plana mogu se izdavati provedbeni akti za naftno-rudarske objekte i postrojenja, ako se osi bušotine planiraju:

- na udaljenosti većoj od visine tornja uvećane za 10% od zaštitnog pojasa plovnog kanala, željeznice, dalekovoda

- na udaljenosti većoj od 30 m od ruba pojasa autoceste, državne i lokalne ceste, osim za geotermalne vode čija udaljenost može biti manja

- na udaljenosti većoj od 15 m od industrijskih, šumskih i nerazvrstanih cesta, osim za geotermalne vode čija udaljenost može biti manja

c. Uvjeti za izdavanje provedbenih akata za cjevovode koji su u funkciji ugljikovodika

(1) Neposrednom provedbom ovog Plana mogu se izdavati provedbeni akti za cjevovode (naftovodi, plinovodi i produktovodi), kada su:

- izvan građevinskih područja, osim građevinskih područja gospodarske namjene proizvodne planiranih ovim Planom

- *izvan površina posebne namjene, postojećih infrastrukturnih koridora, te područja posebnih uvjeta korištenja i posebnih ograničenja u korištenju i primjene posebnih mjera uređenja i zaštite, osim iznimno, uz suglasnost i u skladu s posebnim uvjetima nadležnog javnopravnog tijela*
- *izvan šuma posebne namjene, osim iznimno ako ne utječu na razloge zbog kojih su proglašene, odnosno prema uvjetima nadležnog tijela*
- *izvan područja ciljnih staništa ekološke mreže i staništa ciljnih vrsta, osim iznimno, ako ne ugrožavaju očuvanje staništa i vrsta, te cjelovitost ekološke mreže*
- *pri izboru trase cjevovoda, projektiranju i izgradnji osigurani stabilnost cjevovoda, zaštita okoliša i prirode minimalne udaljenosti cjevovoda navedene su u točki g. ovog članka*

(2) Neposrednom provedbom ovog Plana mogu se izdavati provedbeni akti za naftno-rudarske objekte, građevine i postrojenja, bez obzira nalaze li se na formiranim zasebnim česticama ili u sklopu površina druge namjene.
(3) Pojedini zahvati u prostoru iz mogu biti u funkciji više eksploatacijskih polja.

d. Površine izuzete od lociranja naftno-rudarskih objekata i postrojenja tijekom istraživanja i eksploatacije

(1) Neposrednom provedbom ovog Plana ne mogu se izdavati provedbeni akti za naftno-rudarske objekte i postrojenja i izvođenje zahvata u prostoru koji se ne smatraju građenjem, unutar površina planiranih za eksploataciju i eksploatacijskih polja, ako se planiraju na sljedećim područjima:

- *vodotocima i jezerima*
- *inundacijskom pojasu unutar 250 m uz vodotoke i jezera*
- *inundacijskom pojasu unutar 1 000 m uz velike rijeke, osim za geotermalne vode*
- *I. zoni sanitarne zaštite izvorišta*
- *građevinskom području, osim ako se to omogući postupcima procjene/ocjene utjecaja zahvata na okoliš; od ove odredbe izuzimaju se geotermalne vode*

(2) Minimalna udaljenost građevina, naftno-rudarskih objekata i postrojenja od područja i površina iz stavka 1. utvrđuje se temeljem smjernica i kriterija posebnih propisa i posebnih uvjeta nadležnih javnopravnih tijela.

e. Ograničenja za istraživanje i eksploataciju
(1) Neposrednom provedbom ovog Plana mogu se izdavati akti za građenje i/ili rekonstrukciju naftno-rudarskih objekata i postrojenja i izvođenje zahvata u prostoru koji se ne smatraju građenjem, ali uz određena ograničenja, a to su:

- unutar područja ekološke mreže koja su manja od 10.000 ha ne provoditi istražno bušenje vezano uz ugljikovodični potencijal i eksploataciju ugljikovodika,

- unutar područja ciljnih staništa ekološke mreže i staništa ciljnih vrsta ne provoditi istražno bušenje i eksploataciju, osim ako ne ugrožavaju očuvanje staništa i vrsta, te cjelovitost ekološke mreže

(2) Neposrednom provedbom ovog Plana mogu se izdavati akti za naftno-rudarske objekte, građevine i postrojenja izvan površina posebne namjene, izvan postojećih i planiranih infrastrukturnih koridora, te izvan područja posebnih uvjeta korištenja i posebnih ograničenja u korištenju i primjene posebnih mjera uređenja i zaštite, osim iznimno, uz suglasnost i u skladu s posebnim uvjetima nadležnog javnopravnog tijela.

(3) Detaljni uvjeti smještaja pojedinih naftno-rudarskih objekata i postrojenja te trasa cjevovoda, temeljem zakonskih i podzakonskih odredaba, utvrđuju se u postupcima procjene utjecaja zahvata na okoliš ili u postupcima ocjene o potrebi procjene utjecaja zahvata na okoliš.

(4) Ne planirati naftno-rudarske objekte i postrojenja (osim objekata i postrojenja namijenjenih istraživanju i eksploataciji geotermalnih voda) unutar granica postojećih i/ili planiranih gospodarskih zona ugostiteljsko turističke i sportsko rekreacijske namjene.

f. Infrastrukturni objekti za zahvate koji se odnose na naftno-rudarske aktivnosti

Svi zahvati koji se odnose na naftno-rudarske aktivnosti:

- moraju imati osiguran pristup na javnu prometnu površinu (izuzev prometne i linijske infrastrukture)

- sva potrebna parkirališta moraju se riješiti unutar obuhvata zahvata i/ili na način utvrđen odlukama odnosne jedinice lokalne samouprave

- instalacije vodovoda i odvodnje otpadnih voda moraju se priključiti na javnu mrežu, ako ista nije izvedena, riješiti izgradnjom alternativnih sustava (bunara, cisterni, internih pročistača, nepropusnih septičkih jama i sl.)

- instalacije niskog napona mogu se priključiti na javnu niskonaponsku elektroenergetsku mrežu ili riješiti putem vlastitog izvora.

g. Udaljenosti naftno-rudarskih objekata i postrojenja od drugih zahvata u prostoru

(1) Najmanja udaljenost bušotinskih radnih prostora te otpremnih, centralnih, mjernih, sabirnih i kompresorskih stanice (osim za geotermalne vode) mora iznositi:

- najmanje 200 m od građevinskih područja naselja, izdvojenih građevinskih područja naselja, izdvojenih građevinskih područja izvan naselja, osim od izdvojenih građevinskih područja izvan naselja gospodarske namjene-proizvodne planiranih ovim planom,

- najmanje 200 m od sportske, sportsko-rekreacijske i sl. namjene određene ovim planom izvan građevinskih područja,

- najmanje 200 m od površina posebne namjene, postojećih i planiranih infrastrukturnih koridora, te područja posebnih uvjeta korištenja i posebnih ograničenja u korištenju i primjene posebnih mjera uređenja i zaštite, osim iznimno, uz suglasnost i u skladu s posebnim uvjetima nadležnog javnopravnog tijela,
- najmanje 100 m od šuma posebne namjene, osim iznimno, ako ne utječu na razloge zbog kojih su proglašene.

(2) Najmanja udaljenost cjevovoda (spojnih, otpremnih i magistralnih) unutar i izvan planiranih i novih eksploatacijskih polja (osim za geotermalne vode) mora iznositi:

- najmanje 50 m od građevinskih područja naselja, izdvojenih građevinskih područja naselja, izdvojenih građevinskih područja izvan naselja, osim od izdvojenih građevinskih područja izvan naselja gospodarske namjene-proizvodne planiranih ovim planom ,
- najmanje 50 m od sportske, sportsko-rekreacijske i sl. namjene određene ovim planom izvan građevinskih područja,
- najmanje 30 m od površina posebne namjene, postojećih i planiranih infrastrukturnih koridora, te područja posebnih uvjeta korištenja i posebnih ograničenja u korištenju i primjene posebnih mjera uređenja i zaštite, osim iznimno, uz suglasnost i u skladu s posebnim uvjetima nadležnog javnopravnog tijela,
- najmanje 50 m od šuma posebne namjene, osim iznimno, ako ne utječu na razloge zbog kojih su proglašene

(3) Izuzetak čine cjevovodi koji su u funkciji korištenja geotermalne vode jer se na njih ne primjenjuju navedene udaljenosti.

h. Zaštitni i sigurnosni prostori

(1) Zaštitni sigurnosni prostor oko pojedinih naftno-rudarskih objekata i postrojenja unutar eksploatacijskih polja ugljikovodika, spojnih plinovoda između plinskih stanica, priključnih plinovoda od bušotina do plinskih stanica, otpremnih kondenzatovoda i otpremnih tehnoloških plinovoda između plinskih stanica određen je Zakonom o osnovama sigurnosti transporta naftovodima i plinovodima, Pravilnikom o tehničkim normativima pri istraživanju i eksploataciji nafte, zemnih plinova i slojnih voda i Pravilnikom o tehničkim uvjetima i normativima za siguran transport tekućih i plinovitih ugljikovodika magistralnim naftovodima i plinovodima te naftovodima i plinovodima za međunarodni transport.

(2) Ograničenja prema drugim zahvatima čija svrha nije iskorištavanje ugljikovodika:

- oko izgrađene bušotine zaštitna i požarna zona iznosi 7,5 m u polumjeru oko osi bušotine za geotermalne vode, a za bušotine vezane uz ugljikovodični potencijal 30 m. Kod trajno napuštenih bušotina (likvidirane – kanal bušotine se nalazi od 1,5 do 2 m pod zemljom), sigurnosna zaštitna zona u kojoj je zabranjeno graditi građevine za boravak i rad ljudi iznosi 3 m u polumjeru oko osi kanala trajno napuštene bušotine
- međusobne udaljenosti različitih instalacija i način njihova križanja definirani su posebnim propisima i sastavni su dio posebnih uvjeta.

- U članku 49. **dodati tekst:**

Izvan građevinskih područja, u isključivoj funkciji obavljanja poljoprivrednih djelatnosti, moguća je izgradnja:
- montažnih i montažno-demontažnih objekata,
- polumontažnih objekata i
- čvrstih objekata
- *objekata i postrojenja (građevina) za istraživanje i eksploataciju geotermalnih voda (zagrijavanje staklenika, plastenika, peradarskih farmi, itd.)*

U članku 107. **izmijeniti**:

Prostornim planom Brodsko-posavske županije omogućuje se izgradnja postrojenja za korištenje obnovljivih izvora energije.
Unutar građevinskih područja naselja i izdvojenom građevinskom području Prostornim planom Brodsko-posavske županije omogućuje se izgradnja postrojenja za korištenje obnovljivih izvora energije i kogeneraciju, instalirane snage do uključivo 3 MW .
Postrojenja snage do uključivo 3 MW su :
- postrojenja za proizvodnju električne energije iz sunčeve energije (solarna elektrana),
- postrojenja za proizvodnju električne energije iz bioplina i biomase
- postrojenja za preradu otpadnih tvari u svrhu proizvodnje električne energije i toplinske energije
- elektrane na tekuća biogoriva
- geotermalne elektrane,
.....

Prostornim planom Brodsko-posavske županije, a izvan građevinskog područja naselja, omogućuje se izgradnja postrojenja za korištenje obnovljivih izvora energije i kogeneraciju, instalirane električne snage do uključivo 3 MW. Postrojenja snage do uključivo 3 MW, koja se mogu graditi kao samostalne cjeline u sastavu građevine za poljoprivrednu proizvodnju, plastenike, staklenike i farme su:
- postrojenja za kogeneraciju koja koriste otpadne tvari iz procesa proizvodnje za potrebe proizvodnje toplinske i električne energije
- *objekti i postrojenja (građevine) koji kao obnovljiv izvor energije koriste geotermalnu vodu (iznimno dopušteno do 10 MW)*

Prostornim planom Brodsko-posavske županije, a izvan građevinskog područja naselja, omogućuje se i izgradnja postrojenja za korištenje obnovljivih izvora, instalirane električne snage do uključivo ~~3~~ *20* MW ukoliko su ista označena i planirana na kartografskim prikazima PPUO/G-ova.
Postrojenja snage do uključivo ~~3~~ *20* MW.
Postrojenja snage od 3-*20* MW su:
- postrojenja za proizvodnju električne energije iz bioplina i biomase
- elektrane na tekuća biogoriva

- elektrane na deponijski plin i plin iz postrojenja za pročišćavanje otpadnih voda
- geotermalne elektrane, ~~uz obveznu prethodnu studiju potencijala geotermalnih izvora, a uz suglasnost Hrvatskih voda~~ *sukladno propisima-iz područja istraživanja i eksploatacije geotermalne vode*
- hidroelektrane, uz obveznu prethodnu studiju hidrauličkog potencijala sliva, a uz suglasnost Hrvatskih voda
- postrojenja za proizvodnju električne energije iz sunčeve energije isključivo na krovove i pročelja građevina izvan građevinskog područja, ne dozvoljava se postava samostalnih solarnih elektrana na poljoprivrednom i šumskom zemljištu,
- elektrane na ostale obnovljive izvore, a točne lokacije i lokacijski uvjeti za navedena postrojenja definiraju se u kartografskim prikazima i odredbama za provođenje PPUO/G.

U članku 113. **izmijeniti**:

Trasu novih cjevovoda polagati tako da se što manje iskrčuju šume. Trasu novih cjevovoda polagati paralelno uz postojeće cjevovode za transport tekućih i plinovitih ~~ugljikohidrata~~ *ugljikovodika* ili uz ostale infrastrukturne koridore.

U članku 115. **dodati tekst:**
U pojasu širokom 5 m s jedne i s druge strane računajući od osi cjevovoda zabranjeno je saditi biljke čije korijenje raste dublje od 1 m, odnosno za koje je potrebno obrađivanje zemljišta dublje od 0,5 m.
Nakon izgradnje cjevovoda zabranjeno je graditi građevine namijenjene stanovanju ili boravku ljudi u pojasu širine od po 30 m lijevo i desno od osi cjevovoda, osim ako su primijenjene posebne zaštitne mjere, tada udaljenost može biti manja, ali ne manja od 10 m.

NAPOMENA: uskladiti kartografske prikaze sa tekstom.

S poštovanjem,

Ravnateljica uprave
Kristina Čelić

REPUBLIKA HRVATSKA - ZAGREB - MINISTARSTVO GOSPODARSTVA I ODRŽIVOG RAZVOJA

Prilog 1: Grafički prikaz Brodsko-posavske županije

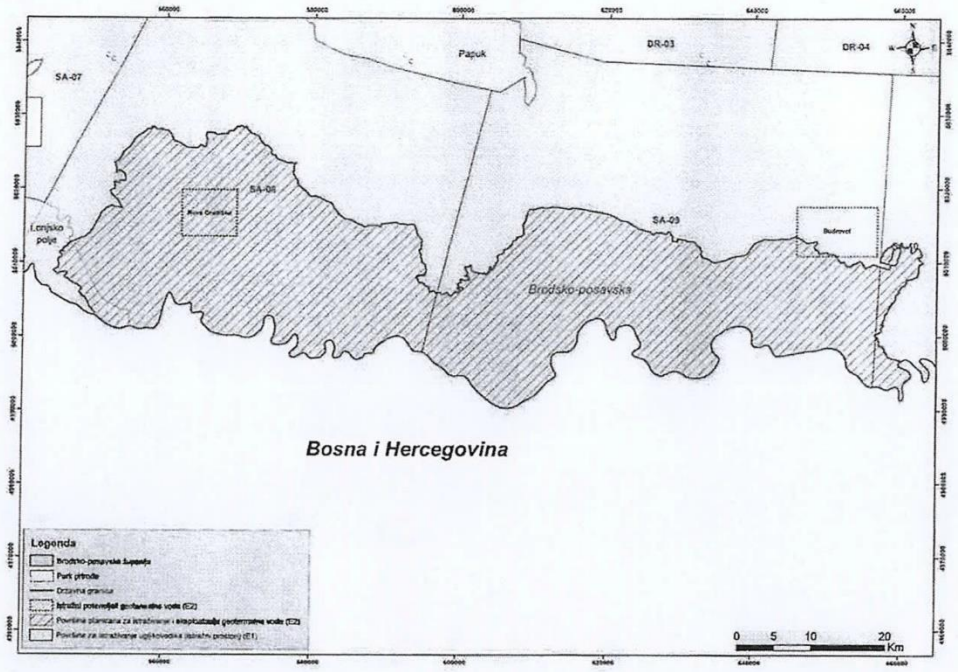

stranica 3 od 3

Prilog 1.: Grafički prikaz

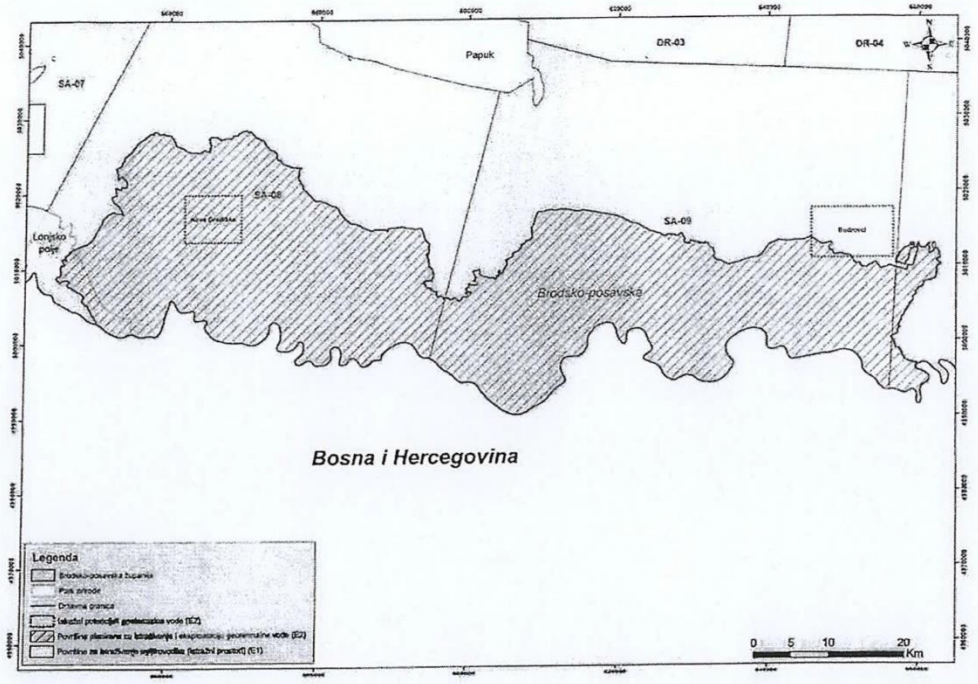

VODOVOD ZAPADNE SLAVONIJE d.o.o.
za javnu vodoopskrbu i javnu odvodnju
Ivana Gundulića 15D
35400 NOVA GRADIŠKA
www.vzs.hr
IBAN: HR66 4124003 1220 0164 5
Tel: + 385 35 433 063
e-mail: info@vzs.hr
OIB:71642681806

URBROJ:316/2022

Brodsko-posavska županija
Upravni odjel za graditeljstvo,
infrastrukturu i zaštitu okoliša

Petra Krešimira IV. br 1
35000 Slavonski Brod

REPUBLIKA HRVATSKA
BRODSKO-POSAVSKA ŽUPANIJA
2178/1-03 UPRAVNI ODJEL ZA GRADITELJSTVO,
INFRASTRUKTURU I ZAŠTITU OKOLIŠA - SLAVONSKI BROD

Primljeno: 13. 07. 2022.		
Klasifikacijska oznaka	Ustroj. jed.	
351-03/22-01/10	03	
Urudžbeni broj	Pril.	Vrij.
22-29		

PREDMET: 6. izmjena i dopuna Prostornog plana BPŽ
- dostava EZO

Vezano na vaš zahtjev za davanjem mišljenja o sadržaju strateške studije u postupku strateške procjene utjecaja na okoliš (klasa 351-03/22-01/10, URBROJ 2178-03-02/5-22-06, od 20.6.2022.), jumbo mailom vam šaljemo poveznicu za preuzeti Elaborat zaštite okoliša u kojem su navedeni svi planirani zahvati na vodoopskrbnom i kanalizacijskom sustavu kojim upravlja JIVU Vodovod zapadne Slavonije d.o.o.

S poštovanjem

Luka Nikiforov, mag.ing.aedif.
Voditelj Sektora održavanja i izgradnje

VODOVOD ZAPADNE SLAVONIJE 2
d.o.o. za javnu vodoopskrbu i javnu odvodnju
NOVA GRADIŠKA, Ivana Gundulića 15/d

U Novoj Gradiški 12.7.2022.

1777

INA
INDUSTRIJA NAFTE, d.d.

Istraživanje i proizvodnja nafte i plina
Komercijalni poslovi i podrška poslovanju
Odnosi s državnom i lokalnom upravom

Avenija Većeslava Holjevca 10
10 002 Zagreb

REPUBLIKA HRVATSKA
BRODSKO-POSAVSKA ŽUPANIJA
2178/1-03 UPRAVNI ODJEL ZA GRADITELJSTVO, INFRASTRUKTURU I ZAŠTITU OKOLIŠA - SLAVONSKI BROD

Primljeno: 12. 07. 2022		
Klasifikacijska oznaka	Ustroj. jed	
351-03/22-01/10	03	
Urudžbeni broj	Pril.	Vrij.
22-28		

BRODSKO-POSAVSKA ŽUPANIJA
Upravni odjel za graditeljstvo, infrastrukturu i zaštitu okoliša

Petra Krešimira IV. br. 1
35 000 SLAVONSKI BROD

Naš znak - Re: 001/50457184/11-07-22/1112-383/AK

Datum - Date: 11. srpnja 2022.

Predmet: **STRATEŠKA PROCJENA UTJECAJA NA OKOLIŠ**
6. IZMJENE I DOPUNE PROSTORNOG PLANA BRODSKO-POSAVSKE ŽUPANIJE
- određivanje sadržaja strateške studije -

Na temelju Vašeg dopisa KLASA: 351-03/22-01/10, URBROJ: 2178-03-02/5-22-06 od 20. lipnja 2022. godine, zaprimljenog u naš ured 23. lipnja 2022. godine, kojim se traži mišljenje o sadržaju i razini obuhvata podataka koji se moraju obraditi u strateškoj studiji, a vezano na Odluku o započinjanju postupka strateške procjene utjecaja na okoliš 6. Izmjena i dopuna Prostornog plana Brodsko-posavske županije, (KLASA: 351-03/22-01/10, URBROJ: 2178-09/1-22-04 od 1. lipnja 2022.), dostavljamo traženo.

Sukladno članku 7. Uredbe o strateškoj procjeni utjecaja strategije, plana i programa na okoliš (NN 3/17), mišljenja smo da sadržaj strateške studije utjecaja na okoliš 6. izmjena i dopuna Prostornog plana Brodsko-posavske županije treba obuhvatiti sljedeće točke:

- kratki pregled sadržaja i glavnih ciljeva Plana;
- podatke o postojećem stanju okoliša i mogući razvoj okoliša bez provedbe Plana;
- okolišne značajke područja na koja provedba Plana može značajno utjecati;
- postojeće okolišne probleme koji su važni za Plan, posebno uključujući one koji se odnose na područja posebnog ekološkog značaja;
- ciljeve zaštite okoliša;
- vjerojatno značajne utjecaje na okoliš, uključujući biološku raznolikost, stanovništvo i zdravlje ljudi, tlo, vodu, zrak, klimu, materijalnu imovinu, kulturno-povijesnu baštinu, krajobraz, uzimajući u obzir njihove međuodnose;
- mjere zaštite okoliša uključujući mjere sprječavanja, smanjenja i ublažavanja nepovoljnih utjecaja provedbe Plana na okoliš;
- kratki prikaz razloga za odabir razmotrenih varijantnih rješenja, obrazloženje najprihvatljivijeg varijantnog rješenja Plana;
- opis predviđenih mjera praćenja;
- ostale podatke;
- sažetak podataka.

Sretno!

Direktor Odnosa s državnom
i lokalnom upravom

INA INDUSTRIJA NAFTE, d.d. Av. V. Holjevca 10, Zagreb

Zvonimir Kašlelanac, dipl. iur.

INA, d.d.
Avenija Većeslava Holjevca 10
10 002 Zagreb p.p. 555
Hrvatska – *Croatia*
BIC (SWIFT): INAHHR22
Telefon – *Telephone:* 06001112

Banke - *Bank*
Privredna banka Zagreb d.d.
Raiffeisenbank Austria d.d.
Zagrebačka banka d.d.
OTP banka d.d.
Erste&Steiermärkische Bank d.d.
BANCA POPOLARE DI SONDRIO
UniCredit Bank Austria AG

Adresa - *Address*
Radnička cesta 50, 10000 Zagreb
Magistratska cesta 85, 10000 Zagreb
Trg bana Josipa Jelačića 10, 10000 Zagreb
Domovinskog rata 61, 21000 Split
Jadranski trg 3a, 51000 Rijeka
Viale Innocenzo XI n.71, 22100 COMO
Schottengasse 6-8, A-1010 Wien

IBAN broj - *IBAN Number*,
HR62 2340 0091 1000 2290 2
HR70 2484 0091 1005 1948 3
HR62 2360 0001 1013 0358 5
HR96 2407 0001 1001 8214 9
HR34 2402 0051 1008 8111 4
IT41 M056 9610 9000 DOEU 0817 340 (EUR)
AT21 1200 0525 4400 3469 (EUR)
AT91 1200 0525 4400 3457 (USD)

Trgovački sud u Zagrebu
Commercial Court in Zagreb
MBS: 080000604
Uplaćen temeljni kapital – *Paid capital stock*
9.000.000.000,00 kn - HRK
Broj izdanih dionica / *Nominalna vrijednost*
No. of issued shares / Nominal value
10.000.000 / 900,00 kn - HRK
Matični broj – *Reg. No.* 3586243
OIB – 27759560625
PDV identifikacijski broj / *VAT identification number* HR27759560625

Predsjednik i članovi Uprave / *President and members of the Management Board:*
Sándor Fasimon, Niko Dalić, Barbara Dorić, Darko Markotić, József Simola, Ferenc Horváth
Predsjednik Nadzornog odbora / *President of the Supervisory Board:* Damir Mikuljan

LJILJA

REPUBLIKA HRVATSKA
POŽEŠKO-SLAVONSKA ŽUPANIJA
UPRAVNI ODJEL ZA PROSTORNO UREĐENJE, GRADITELJSTVO I ZAŠTITU OKOLIŠA
Odsjek za zaštitu okoliša i prirode

REPUBLIKA HRVATSKA
BRODSKO-POSAVSKA ŽUPANIJA
2178/1-03 UPRAVNI ODJEL ZA GRADITELJSTVO, INFRASTRUKTURU I ZAŠTITU OKOLIŠA - SLAVONSKI BROD

Primljeno: 11. 07. 2022	
Klasifikacijska oznaka: 351-03/22-01/10	Ustroj. jed.: 03
Urudžbeni broj: 22-26	Pril.: – / Vrij.:

KLASA: 351-02/22-02/26
URBROJ: 2177-07-02/1-22-2
Požega, 08. srpnja 2022.

Brodsko-posavska županija
Upravni odjel za graditeljstvo, infrastrukturu i zaštitu okoliša
Petra Krešimira IV. br.1, 35 000 Slavonski Brod

PREDMET: 6. izmjene i dopune Prostornog plana Brodsko-posavske županije
- Mišljenje o sadržaju strateške studije u postupku strateške procjene utjecaja na okoliš, dostavlja se

Veza: KLASA: 351-03/22-01/10, URBROJ: 2178-03-02/5-22-06 od 20. lipnja 2022. godine

Upravni odjel za prostorno uređenje, graditeljstvo i zaštitu okoliša Požeško-slavonske županije, Odsjek za zaštitu okoliša i prirode, zaprimio je Vaš zahtjev za dostavu mišljenja o sadržaju i razini obuhvata podataka koji se moraju obraditi u Strateškoj studiji za 6. izmjene i dopune Prostornog plana Brodsko-posavske županije, sukladno članku 8. Uredbe o strateškoj procjeni utjecaja strategije, plana i programa na okoliš (NN, br. 3/2017.), sukladno području našeg djelokruga.

Uvidom u Odluku o izradi Izmjena i dopuna (6. izmjene i dopune) Prostornog plana Brodsko-posavske županije (KLASA: 024-02/22-07/19, URBROJ: 2178-01/1-22-1 od 31. svibnja 2022. godine) i Odluku o započinjanju postupka strateške procjene utjecaja na okoliš 6. izmjena i dopuna Prostornog plana Brodsko-posavske županije (KLASA: 351-03/22-01/10, URBROJ: 2178-09/1-22-04 od 01. lipnja 2022. godine) Upravni odjel za prostorno uređenje, graditeljstvo i zaštitu okoliša Požeško-slavonske županije, Odsjek za zaštitu okoliša i prirode, nema dodatnih prijedloga vezanih uz sadržaj i razinu obuhvata podataka koji se moraju obraditi u Strateškoj studiji. Prilikom izrade Studije treba se voditi računa da ista sadrži sva poglavlja određena u Prilogu I. Uredbe o starteškoj procjeni utjecaja strategije, plana i programa na okoliš (NN, br. 3/2017.).

Voditeljica Odsjeka:
Renata Obradović, dipl.oec.
R. Obradović

DOSTAVITI:
1. Naslovu
2. Evidencija
3. Pismohrana

1741

JAVNA USTANOVA
Zavod za prostorno uređenje
Požeško-slavonske županije

Županijska 7, 34 000 Požega, HR
tel:(+385)034/290-222;fax:(+385)034/290-220

REPUBLIKA HRVATSKA
BRODSKO-POSAVSKA ŽUPANIJA
2178/1-03 UPRAVNI ODJEL ZA GRADITELJSTVO, INFRASTRUKTURU I ZAŠTITU OKOLIŠA - SLAVONSKI BROD

Primljeno: 11. 07. 2022.		
Klasifikacijska oznaka	Ustroj. jed.	
351-03/22-01/10	03	
Urudžbeni broj	Pril.	Vrij.
22-24		

ZAVOD ZA PROSTORNO UREĐENJE
POŽEŠKO-SLAVONSKE ŽUPANIJE
Klasa: 351-01/22-01/05
Urbroj: 2177-1-3-3-22-2
Požega, 8. srpnja 2022.

BRODSKO - POSAVSKA ŽUPANIJA
Upravni odjel za graditeljstvo, infrastrukturu
i zaštitu okoliša
Petra Krešimira IV 1, 35 000 Slavonski Brod

PREDMET: **6. Izmjene i dopune Prostornog plana Brodsko – posavske županije („Službeni vjesnik Brodsko-posavske županije“, br. 04/01, 06/05, 11/07, 14/08 – pročišćeni tekst, 05/10, 09/12, 39/20 i 45/20 – pročišćeni Plan)**
- **zahtjev za davanjem mišljenja o sadržaju strateške studije u postupku strateške procjene utjecaja na okoliš, mišljenje**
- d o s t a v l j a s e

Dana 23. lipnja 2022. godine, Upravni odjel za graditeljstvo infrastrukturu i zaštitu okoliša Brodsko - posavske županije je dopisom, Klasa: 351-03/22-01/10, Urbroj: 2178 -03-02/5-22-06 od 20. lipnja 2022. godine, je sukladno članku 8. Uredbe o strateškoj procjeni utjecaja strategije, plana i programa na okoliš („Narodne novine“, br. 3/17), od Zavoda za prostorno uređenje Požeško-slavonske županije, zatražio mišljenje o sadržaju i razini obuhvata podataka koji se moraju obraditi u strateškoj studiji u postupku Strateške procjene utjecaja na okoliš za **6. Izmjene i dopune Prostornog plana Brodsko - posavske županije**.

Na početku ističemo da je Zavod za prostorno uređenje Požeško-slavonske županije, kao i ostali Zavodi za prostorno uređenje u RH, mjerodavan prioritetno za pitanja prostornog planiranja, dok utjecaj na okoliš nije primarni dio djelokruga Zavoda, već se za sve uvjete, smjernice i obveze iz tog djelokruga i sam Zavod obraća tijelima čija djelatnost obuhvaća zaštitu okoliša.

Istovremeno, sadržaj strateške studije propisan je Prilogom I. Uredbe o strateškoj procjeni utjecaja strategije, plana i programa na okoliš te, slijedom navedenog, ovaj Zavod **nema posebnih zahtjeva koji se tiču proširenja sadržaja ili razine obuhvata podataka koji se moraju obraditi u strateškoj studiji u odnosu na navedeni Prilog I.**

No ipak, obzirom da će se postupak strateške procjene utjecaja na okoliš provesti za **6. Izmjene i dopune Prostornog plana Brodsko - posavske županije** koja je dugom granicom neposredno povezana s Požeško-slavonskom županijom i njenim planovima, smatramo da je potrebno naglasiti **prostorno - plansku povezanost dviju Županija koja bi se trebala uskladiti osobito u dodirnim točkama i**

1

točkama prijelaza infrastrukturnih sustava te svim pitanjima graničnog područja i zajedničkih interesa dviju Županija, odnosno jedinica lokalne samouprave koje međusobno graniče (Okučani, Cernik, Rešetari, Staro Petrovo Selo, Nova Kapela, Brodski Stupnik, Sibinj i Podcrkavlje s jedne strane te Lipik, Pakrac, Brestovac, Požega, Pleternica i Čaglin s druge). Tako je 6. Izmjene i dopune Prostornog plana Brodsko - posavske županije potrebno u konačnici uskladiti i s Prostornim planom Požeško-slavonske županije ("Požeško-slavonski službeni glasnik" br. 5/02, 5A/02, 4/11, 4/15 i 5/19) te usuglasiti s Prostornim planovima uređenja navedenih općina i gradova, ako predmetne Izmjene i dopune na iste utječu.

Napominjemo da posebnu pozornost treba posvetiti novoplaniranim zahvatima u prostoru za iskorištavanje obnovljivih izvora energije, osobito sunčanih elektrana, ali i pratećih planskih rješenja u dijelu elektroenergetike koje se grade u blizini ili eventualno prelaze u susjednu županiju.

Na kraju, temeljem navedenog traženja, još jednom ističemo da iz naše nadležnosti **nemamo drugih posebnih zahtjeva obzirom na sadržaj i razinu obuhvata podataka** koji se moraju obraditi u navedenoj strateškoj studiji, osim napomene da prilikom izrade predmetnih Izmjena i dopuna iste moraju biti – u navedenim, kao i svim drugim dodirnim točkama i točkama zajedničkih interesa dviju županija – usuglašene za obje Županije te usklađene sa svim zakonskim i podzakonskim propisima.

Po izradi Prijedloga **6. Izmjena i dopuna Prostornog plana Brodsko - posavske županije** te objavi javne rasprave, ovaj Zavod će isti pregledati te se dalje očitovati.

S poštovanjem !

ZAVOD ZA PROSTORNO UREĐENJE POŽEŠKO-SLAVONSKE ŽUPANIJE 1 JAVNA USTANOVA POŽEGA

Ravnatelj:

Mladenko Soldo, mag.ing.aedif.

DOSTAVITI:
1. Naslovu,
2. Evidenciji,
3. P i s m o h r a n i

LJILJA
1725

HRVATSKE ŠUME
društvo s ograničenom odgovornošću

10000 Zagreb, Ulica kneza Branimira 1

Uprava: Krunoslav Jakupčić, dipl. ing. šum. – predsjednik; Ante Sabljić, dipl. ing. šum. – član; mr.sc. Igor Fazekaš - član • MB 3631133 • OIB 69693144506 • Trgovački sud u Zagrebu (MBS 080251008) • Temeljni kapital 1.171.670.000,00 kn, uplaćen u cijelosti • SWIFT: PBZGHR2X • IBAN: HR46 2340 0091 1001 0036 0 • Telefon: 01/4804 111 • Telefax: 01/4804 101 • pp 148, 10002 Zagreb • web: http://www.hrsume.hr • e-mail: direkcija@hrsume.hr

Uprava šuma Podružnica Vinkovci, Trg bana Josipa Šokčevića 20, Vinkovci
ODJEL ZA EKOLOGIJU I ZAŠTITU ŠUMA
KLASA:VK/22-01/497
URBROJ: 01-00-06/01-22-04
Vinkovci, 05.srpnja 2022. god.

REPUBLIKA HRVATSKA
BRODSKO-POSAVSKA ŽUPANIJA
2178/1-03 UPRAVNI ODJEL ZA GRADITELJSTVO, INFRASTRUKTURU I ZAŠTITU OKOLIŠA - SLAVONSKI BROD

Primljeno: 08. 07. 2022		
Klasifikacijska oznaka	Ustroj. jed.	
351-03/22-01/10	03	
Urudžbeni broj	Pril.	Vrij.
22-23		

BRODSKO - POSAVSKA ŽUPANIJA

UPRAVNI ODJEL ZA GRADITELJSTVO,
INFRASTRUKTURU I ZAŠTITU OKOLIŠA

PETRA KREŠIMIRA IV. br.1, 35 000 SLAVONSKI BROD

Predmet: 6. Izmjene i dopune Prostornog plana Brodsko - posavske županije
- mišljenje o sadržaju strateške studije u postupku strateške procjene utjecaja na okoliš,
- dostavlja se

Vezano uz vaš zahtjev (KLASA:351-03/22-01/10, URBROJ:2178-03-02/5-22-06) po u naslovu navedenom predmetu, obavještavamo vas slijedeće:

Šume u Republici Hrvatskoj ispunjavaju gospodarsku, ekološku i društvenu funkciju, te imaju znatan utjecaj na kakvoću života.

Područje Brodsko-posavske županije pokriveno je s ukupno 2.054 ha državnih šuma kojima gospodari Uprava šuma podružnica Vinkovci. Uglavnom su to šume hrasta lužnjaka, visokog uzgojnog oblika, koje osim kvalitetne drvne mase imaju veliki značaj kroz općekorisne funkcije šuma čiji potencijali nisu još dovoljno iskorišteni, niti adekvatno valorizirani.

Šumama se gospodari po principima potrajnosti prihoda, uvažavajući i održavajući njihovu prirodnu biološku raznolikost, proizvodnost, sposobnost obnavljanja, vitalnost i potencijal da ispune sada i u budućnosti gospodarske, ekološke i socijalne funkcije na lokalnoj i globalnoj razini, te da ne štete drugim ekosustavima.

Važnost šuma u svijetu raste, ne samo zbog njihovih mnogostrukih koristi, već i zbog njihove uloge u klimatskim promjenama. Republika Hrvatska neprekidno sudjeluje na međunarodnoj šumarskoj sceni, potpisala je i ratificirala većinu međunarodnih sporazuma i konvencija koji, bilo izravno bilo neizravno, utječu na gospodarenje šumama.

Šume su dobra od općeg interesa i uživaju posebnu zaštitu RH.

Svaki zahvat na šumi i šumskom zemljištu ima utjecaj na njenu stabilnost, što može utjecati i vrlo negativno na zdravstveno stanje šumskih sastojina. Stoga je potrebno prilikom planiranja zahvata izbjegavati svaku gradnju na šumi i šumskom zemljištu, odnosno planirati razvoj županije na način

da se zahvatima poboljšava stanje okoliša ili smanjuju negativni trendovi stanja okoliša.

Mogući negativni utjecaji do kojih će doći provedbom planova razvoja, a koje je potrebno preispitati u strateškoj studiji su :

- utjecaj zahvata na smanjenje površine pod šumom i fragmentacija šuma zbog izgradnje prometnica, kanala, objekata, plinovoda, vodoopskrbnih cjevovoda…
- utjecaj zahvata na zdravstveno stanje šumskih ekosustava zbog globalnog povećanja proizvodnje ugljika i spojeva koji nastaju sve većom izgradnjom prometnica,
- zračno onečišćenje pod utjecajem ispušnih plinova- utjecaj na sušenje sastojina
- utjecaj zahvata na stanje šumskih ekosustava zbog izmijenjenog nivoa podzemnih voda odnosno narušenog hidrološkog režima šuma,
- sušenje šuma i to uglavnom starijih sastojina koje nisu u mogućnosti prilagoditi se promjenama nivoa podzemnih voda uzrokovanih izgradnjom kanala, i bilo kakvih drugih zahvata u tlo,
- presijecanja migracijskih puteva životinja koje obitavaju na šumskom području zahvatima izgradnje prometnica,
- smanjenje općekorisnih, ekoloških i socijalnih funkcija zbog bilo kakvih zahvata na šumi i šumskom zemljištu.

S poštovanjem,

Rukovoditeljica Odjela za ekologiju i zaštitu šuma:
Vesna Ančić Tunuković, dipl.ing.šum.

Voditelj UŠP Vinkovci:
Krasnodar Sabljić, dipl.ing.šum.

ZAGREB

Dostaviti:
1. Odjel za ekologiju i zaštitu šuma
2. Pismohrana

LJILJA
1724

REPUBLIKA HRVATSKA
BRODSKO-POSAVSKA ŽUPANIJA
2178/1-03 UPRAVNI ODJEL ZA GRADITELJSTVO, INFRASTRUKTURU I ZAŠTITU OKOLIŠA - SLAVONSKI BROD

Primljeno: 08. 07 2022		
Klasifikacijska oznaka	Org. jed.	
351-03/22-01/10	03	
Urudžbeni broj	Pril.	Vrij.
22-22	-	-

REPUBLIKA HRVATSKA
MINISTARSTVO GOSPODARSTVA
I ODRŽIVOG RAZVOJA
10000 Zagreb, Radnička cesta 80
Tel: 01/ 3717 111 fax: 01/ 3717 149

Uprava za procjenu utjecaja na okoliš
i održivo gospodarenje otpadom

KLASA: 351-03/22-01/1205
URBROJ: 517-05-1-1-22-2

Zagreb, 28. lipnja 2022.

BRODSKO-POSAVSKA ŽUPANIJA
Upravni odjel za graditeljstvo,
infrastrukturu i zaštitu okoliša
Petra Krešimira IV. br. 1
35000 Slavonski Brod

PREDMET: VI. Izmjene i dopune Prostornog plana Brodsko-posavske županije
– mišljenje o sadržaju strateške studije, dostavlja se

Uprava za procjenu utjecaja na okoliš i održivo gospodarenje otpadom Ministarstva gospodarstva i održivog razvoja (dalje u tekstu: Ministarstvo) zaprimila je 24. lipnja 2022. godine zahtjev Upravnog odjela za graditeljstvo, infrastrukturu i zaštitu okoliša Brodsko-posavske županije (KLASA: 351-03/22-01/10; URBROJ: 2178-03-02/5-22-06 od 20. lipnja 2022. godine) za davanje mišljenja o sadržaju strateške studije za VI. Izmjene i dopune Prostornog plana Brodsko-posavske županije.

U skladu sa člankom 8. Uredbe o strateškoj procjeni utjecaja strategije, plana i programa na okoliš („Narodne novine“, broj 3/17; dalje u tekstu: Uredba) tijela i/ili osobe određeni posebnim propisima dužni su dostaviti mišljenje o sadržaju strateške studije i razini obuhvata podataka koji se moraju obraditi u strateškoj studiji, vezano na područje iz djelokruga toga tijela i/ili osoba. Temeljem članka 9. stavka 3. Uredbe, u postupku strateške procjene utjecaja prostornog plana na okoliš, mišljenja iz članka 8. Uredbe dostavljaju se kao sastavni dio zahtjeva za izradu prostornog plana, na način i u roku propisanom posebnim propisom kojim se uređuje prostorno uređenje.

Polazeći od navedenog, Uprava za procjenu utjecaja na okoliš i održivo gospodarenje otpadom Ministarstva nema dodatnih zahtjeva u vezi sa sadržajem strateške studije za VI. Izmjene i dopune Prostornog plana Brodsko-posavske županije, u odnosu na Prilog I. Uredbe kojim je propisan obvezan sadržaj strateške studije.

REPUBLIKA HRVATSKA – MINISTARSTVO GOSPODARSTVA I ODRŽIVOG RAZVOJA – ZAGREB

RAVNATELJICA
Anamarija Matak

1

REPUBLIKA HRVATSKA
MINISTARSTVO UNUTARNJIH POSLOVA
RAVNATELJSTVO CIVILNE ZAŠTITE
PODRUČNI URED CIVILNE ZAŠTITE OSIJEK
SLUŽBA CIVILNE ZAŠTITE SLAVONSKI BROD

KLASA: 351-02/22-02/10
URBROJ: 511-01-384-22-2
Slavonski Brod, 6. srpnja 2022.

REPUBLIKA HRVATSKA
BRODSKO-POSAVSKA ŽUPANIJA
2178/1-03 UPRAVNI ODJEL ZA GRADITELJSTVO, INFRASTRUKTURU I ZAŠTITU OKOLIŠA - SLAVONSKI BROD

Primljeno: 07. 07. 2022.		
Klasifikacijska oznaka	Ustroj. jed.	
351-03/22-01/10	03	
Urudžbeni broj	Pril.	Vrij.
22-21		

BRODSKO-POSAVSKA ŽUPANIJA
PETRA KREŠIMIRA IV 1
35000 Slavonski Brod

PREDMET: BRODSKO-POSAVSKA ŽUPANIJA, 6. ID PP Brodsko-posavske županije, mišljenje o sadržaju strateške studije
- daje se obavijest

Veza: vaša KLASA: 351-03/22-01/10, URBROJ: 2178-03-02/5-22-06 od 20. lipnja 2022. godine

Na temelju vašeg zahtjeva (broj i datum iz veze) obavješćujemo vas da je ova Služba dala zahtjeve za izradu 6. ID PP Brodsko-posavske županije.

S poštovanjem,

VODITELJ SLUŽBE
Pavo Barišić, dipl. ing.

DOSTAVITI:
- naslovu - (e-mailom: ljcuric@bpz.hr)
- pismohrani - ovdje

1699

REPUBLIKA HRVATSKA
BRODSKO-POSAVSKA ŽUPANIJA
217-01-03 UPRAVNI ODJEL ZA GRADITELJSTVO, INFRASTRUKTURU I ZAŠTITU OKOLIŠA - SLAVONSKI BROD

Primljeno: 06. 07. 2022			
Klasifikacijska oznaka			Ustroj. jed.
351-03	22-01	10	03
Urudžbeni broj			Pril. / Vrij.
22-20			

REPUBLIKA HRVATSKA
VUKOVARSKO-SRIJEMSKA ŽUPANIJA
Služba za prostorno planiranje, gradnju i zaštitu okoliša
Odsjek za zaštitu okoliša i prirode

KLASA: 351-01/22-12/01
URBROJ: 2196-14-01-22-02
Vukovar, 01. srpnja 2022. godine

BRODSKO-POSAVSKA ŽUPANIJA
Upravni odjel za graditeljstvo, infrastrukturu i zaštitu okoliša
Petra Krešimira IV. br. 1
HR-35000 Slavonski Brod

Predmet: Zahtjev za izdavanje mišljenja o sadržaju i razini obuhvata podataka koji se moraju obraditi u strateškoj studiji izrade 6. izmjena i dopuna Prostornog plana Brodsko-posavske županije
- mišljenje, dostavlja se

Veza: KLASA: 351-03/22-01/10, URBROJ: 2178-03-02/5-22-06 od 20. lipnja 2022. godine

Na temelju Vašeg zahtjeva za izdavanje mišljenja o sadržaju i razini obuhvata podataka koji se moraju obraditi u strateškoj studiji izrade 6. izmjena i dopuna Prostornog plana Brodsko-posavske županije, sukladno području našeg djelovanja, očitujemo se kako slijedi:

u odnosu na propisani obvezni sadržaj strateške studije Priloga I. Uredbe o strateškoj procjeni utjecaja strategije, plana i programa na okoliš ("Narodne novine", broj 03/17) **nemamo dodatnih zahtjeva u pogledu sadržaja strateške studije** predmetnog plana.

S poštovanjem,

ZAMJENICA v.d. PROČELNICE:
Nataša Radojčić, mag.biol.univ.spec.oecol.

REPUBLIKA HRVATSKA * ŽUPANIJSKA UPRAVA ZA PROSTORNO PLANIRANJE, GRADNJU I ZAŠTITU OKOLIŠA VUKOVAR VUKOVARSKO-SRIJEMSKA ŽUPANIJA

DOSTAVITI sa povratnicom:
1. naslovu,
2. evidencija, ovdje
3. pismohrana, ovdje

1698

REPUBLIKA HRVATSKA
BRODSKO-POSAVSKA ŽUPANIJA
2178/I-03 UPRAVNI ODJEL ZA GRADITELJSTVO, INFRASTRUKTURU I ZAŠTITU OKOLIŠA - SLAVONSKI BROD

Primljeno: 06.07.2022	
Klasifikacijska oznaka	Ustroj. jed.
351-03/22-01/10	03
Urudžbeni broj	Pril. Vrij.
22-19	

plinacro d.o.o.

REPUBLIKA HRVATSKA
BRODSKO – POSAVSKA ŽUPANIJA
UPRAVNI ODJEL ZA GRADITELJSTVO,
INFRASTRUKTURU I ZAŽTITU OKOLIŠA

Petra Krešimira IV. Br. 1
35 000 Slavonski Brod

plinacro d.o.o.
Savska [illegible] Zagreb
Klasa: PL/22-01/1962
Datum: 04.07.2022.
UR. BR.: T/AĆ-22-02

PREDMET: 6. izmjene i dopune) Prostornog plana Brodsko – posavske županije
- zahtjev za davanje mišljenja o sadržaju strateške studije u postupku strateške procjene utjecaja na okoliš
- mišljenje, dostavlja se

Poštovani,

nastavno na Vaš dopis Klasa: 350-03/22-01/10, Urbroj: 2178-03-02/5-22-06, od 20 lipnja 2022. dostavljamo Vam mišljenje Plinacroa.

Na području Brodsko – posavske županije Plinacro d.o.o. upravlja sljedećim objektima:

- Magistralni plinovod Slobodnica-Donji Miholjac DN800/75
- Magistralni plinovod MRČ Kutina-PČ Slobodnica DN600/75
- Magistralni plinovod Našice-Slavonski Brod DN300/50
- Magistralni plinovod BS Seoce-MRČ Nova Kapela DN200/75
- Magistralni plinovod Nova Kapela-Požega DN300/50
- Magistralni plinovod Slavonski Brod-Vinkovci DN400/50
- Magistralni plinovod OPČS Slobodnica-MRČ Slavonski Brod DN400/50
- Magistralni plinovod PČ Slavonski Brod-MRS Slavonski Brod DN150/50
- Magistralni plinovod Podcrkavlje-PČ Slavonski Brod DN150/0
- Spojni plinovod za MRS Novu Gradišku DN200/50
- Prateći nadzemni objekti (MRS, MRČ, MČS, OPČS, BS).

Magistralni plinovodi Našice – Podcrkavlje DN 150 i dio plinovoda Slavonski Brod – Vinkovci DN 400 stavljeni su van funkcije i evidentirani kao neaktivna imovina što znači da se

PLINACRO D.O.O., SAVSKA 88A • 10 000 ZAGREB • HRVATSKA (TEL) +385 1 6301777 • (FAX) +385 1 6301724
PLINACRO@PLINACRO.HR
UPISANO U SUDSKI REGISTAR TRGOVAČKOG SUDA U ZAGREBU POD MBS: 080304171; OIB 69401829750;
IZNOS TEMELJNOG KAPITALA 912.022.000,00 KUNA UPLAĆEN U CIJELOSTI
UPRAVA DRUŠTVA : PREDSJEDNIK UPRAVE IVICA ARAR, ČLANICA UPRAVE DARIA KRSTIĆEVIĆ, ČLAN UPRAVE MARIN ZOVKO
SWIFT: PBZGHR2X; IBAN: HR8323400091100225794; PRIVREDNA BANKA ZAGREB D.D.
SWIFT: ZABAHR2X; IBAN: HR2923600001101634086; ZAGREBAČKA BANKA D.D.
SWIFT: HPBZHR2X; IBAN: HR4023900011100339797; HRVATSKA POŠTANSKA BANKA D.D.
SWIFT: RZBHHR2X; IBAN: HR7624840081100780686; RAIFFEISENBANK AUSTRIA D.D.
SWIFT: ESBCHR22; IBAN: HR2624020061100519753; ERSTE&STEIERMÄRKISCHE BANK D.D.
SWIFT: HAABHR22; IBAN: HR3625000091101222176; ADDIKO BANK D.D.
SWIFT: PAZGHR2X; IBAN: HR6924080021100030496; PARTNER BANKA D.D.
SWIFT: OTPVHR2X; IBAN HR8924070001100614480; OTP BANKA DD

na njih više ne primjenjuje zaštitni koridor magistralnog plinovoda, ali ih je i dalje potrebno prikazivati u prostornim planovima radi položaja cijevi.

Planom razvoja plinskog transportnog sustava planirana je izgradnja magistralnih plinovoda Kozarac – Slobodnica, Slobodnica – Sotin za koje su izdane pravovaljane lokacijske dozvole i PČ Slobodnica – MRČ Slavonski Brod, MRČ Slavonski Brod – MRS Slavonski Brod istok i mjerno- redukcijske stanice MRS Slavonski Brod istok za koje su izdane građevinske dozvole.

Prilikom projektiranja i održavanja plinskog transportnog sustava primjenjuje se Pravilnik o tehničkim uvjetima i normativima za siguran transport tekućih i plinovitih ugljikovodika magistralnim naftovodima i plinovodima te naftovodima i plinovodima za međunarodni transport (Sl. list, br. 26/85).

Utjecaj plinskog transportnog sustava na okoliš provodi se kroz postupke procjene utjecaja na okoliš, a temeljem studija o utjecaju na okoliš kao stručnih podloga koje obuhvaćaju sve potrebne podatke, dokumentaciju, obrazloženja i opise u tekstualnom i grafičkom obliku. Cilj izrade studija i samih postupka procjena utjecaja zahvata na okoliš je da se analizom stanja okoliša i utvrđivanjem mogućeg utjecaja zahvata na okoliš pronađe optimalna varijanta zahvata koja je ekološki prihvatljiva i tehnološki izvediva. Propisivanjem dodatnih mjera zaštite okoliša tijekom korištenja plinovoda i utvrđivanja programa praćenja stanja okoliša, utjecaji na okoliš svode se na najmanju moguću mjeru.

Iz područja nadležnosti Plinacroa mišljenja smo da za predmetne Izmjene i dopune Prostornog plana nema potrebe za provedbom strateške procjene utjecaja na okoliš.

Ukoliko predmetni postupak bude proveden potrebno je obraditi utjecaj zaštitnog pojasa magistralnog plinovoda na naselja i stanovništvo što se očituje kroz zabranu izgradnje objekata namijenjenih za stanovanje ili boravak ljudi u pojasu od 60 metara (30 metara lijevo i desno od osi plinovoda). Navedeni zaštitni pojas odnosi se na sve postojeće magistralne plinovode kao i one koji imaju pravovaljan akt za provedbu i gradnju, a još nisu izgrađeni, a propisan je u Čl. 8 i 9. navedenog Pravilnika.

S poštovanjem

Rukovoditeljica Poslovne jedinice geodetskih poslova

Vanja Skopljak Štulić, dipl. ing.

Direktor Službe razvoja i investicija

Zoran Bulić, dipl. ing.

plinacro d.o.o. • Zagreb

16

2

1692

REPUBLIKA HRVATSKA
BRODSKO-POSAVSKA ŽUPANIJA
2178/1-03 UPRAVNI ODJEL ZA GRADITELJSTVO, INFRASTRUKTURU I ZAŠTITU OKOLIŠA - SLAVONSKI BROD

Primljeno: 05. 07. 2022		
Klasifikacijska oznaka	Ustroj. jed.	
351-03/22-01/10	03	
Urudžbeni broj	Pril.	Vrij.
22-15		

ZAVOD ZA PROSTORNO UREĐENJE SISAČKO - MOSLAVAČKE ŽUPANIJE
Trg bana J. Jelačića 6, 44 000 Sisak
tel. 044/ 521- 008; 044/ 523-223; www.zpusmz.hr

Klasa: 351-02/22-02/03
Urbroj: 2176-117-04-22-2
Sisak, 4. srpnja 2022.

BRODSKO-POSAVSKA ŽUPANIJA
Upravni odjel za graditeljstvo,
infrastrukturu i zaštitu okoliša
Petra Krešimira IV br. 1
35000 Slavonski Brod

Predmet: Mišljenje u tijeku postupka ocjene o potrebi strateške procjene utjecaja na okoliš za 6. izmjene i dopune Prostornog plana Brodsko-posavske županije
- dostavlja se

Veza: Vaš dopis Klasa: 351-03/22-01/10, Ur.broj: 2178-03-02/5-22-06 od 20. lipnja 2022. godine.

Na osnovi vašeg zahtjeva za dostavu mišljenja o sadržaju strateške studije u postupku strateške procjene utjecaja na okoliš za 6. izmjene i dopune Prostornog plana Brodsko - posavske županije, a na temelju dostavljene Odluke o započinjanju postupka strateške procjene utjecaja na okoliš 6. izmjena i dopuna Prostornog plana Brodsko-posavske županije u kojoj su navedeni razlozi za pokretanja postupka, smatramo da nema posebnih utjecaja i uvjeta vezanih za zaštitu okoliša i prirode, koje je potrebno uvažiti u 6. izmjenama i dopunama Prostornog plana Brodsko-posavske županije, odnosno u Strateškoj studiji.

S poštovanjem,

Valentina Sučić, mag.ing.traff. univ.spec.arch

V. Sučić

ZAVOD ZA PROSTORNO UREĐENJE SISAČKO-MOSLAVAČKE ŽUPANIJE SISAK 1.

RAVNATELJ
Domagoj Orlić dipl.ing.prom.

Dostaviti:
1. Naslov
2. Pismohrana,ovdje.

talacija

1691

REGIONALNI CENTAR ZA GOSPODARENJE OTPADOM ŠAGULJE
TRG POBJEDE 26A, SLAVONSKI BROD

IZRADA STUDIJSKO-PROJEKTNE DOKUMENTACIJE ZA REGIONALNI CENTAR ZA GOSPODARENJE OTPADOM ŠAGULJE

REGIONALNI CENTAR ZA GOSPODARENJE OTPADOM ŠAGULJE d.o.o.
35 000 SLAVONSKI BROD
Trg pobjede 26a
KLASA: 350-01/22-01/01
URBROJ: 2178/01-33-22-01

Slavonski Brod, 04. srpnja 2022. godine

REPUBLIKA HRVATSKA
BRODSKO-POSAVSKA ŽUPANIJA
217[illegible]1-03 UPRAVNI ODJEL ZA GRADITELJSTVO, INFRASTRUKTURU I ZAŠTITU OKOLIŠA - SLAVONSKI BROD

Primljeno: 05. 07. 2022.		
Klasifikacijska oznaka	Ustroj. jed.	
351-03/22-01/10	03	
Urudžbeni broj	Pril.	Vrij.
22-14	-	-

BRODSKO-POSAVSKA ŽUPANIJA
UPRAVNI ODJEL ZA GRADITELJSTVO, INFRASTRUKTURU I ZAŠTITU OKOLIŠA
Petra Krešimira IV br. 1
35000 Slavonski Brod

PREDMET: **6. izmjene i dopune Prostornog plana Brodsko-posavske županije** mišljenje o sadržaju strateške studije u postupku strateške procjene utjecaja na okoliš, daje se

Poštovani,

temeljem Vašega dopisa klasa: 351-03/22-01/10, urbroj: 2178-03-02/5-22-06 od 20.6.2022. godine i temeljem javnog poziva za izradu 6. izmjene i dopune Prostornog plana Brodsko-posavske županije, daje se mišljenje kako slijedi.

Molimo Vas da u Vašim izmjenama uvrstite k.č. br. 1367, 1368, 1369, 1373 k.o. Kovačevac, k.č. br. 933 i 953 k.o. Mašić kao katastarske čestice na kojima je dopuštena izgradnja solarne elektrane ukupne snage do 20 MW.

S poštovanjem,

dopis izradio:
Igor Daidžić, mag ing. aedif.

Za Regionalni centar za gospodarenje otpadom „Šagulje" d.o.o.

REGIONALNI CENTAR ZA GOSPODARENJE OTPADOM ŠAGULJE d.o.o. TRG POBJEDE 26A, SLAVONSKI BROD

Predsjednik uprave
Josip Grgić, dipl.ing.stroj.

Europska unija
Zajedno do fondova EU

Operativni program KONKURENTNOST I KOHEZIJA

EUROPSKI STRUKTURNI I INVESTICIJSKI FONDOVI

Projekt je sufinancirala Europska unija iz OP Konkurentnost i Kohezija 2014.-2020.

JAVNA USTANOVA
ZAVOD ZA PROSTORNO UREĐENJE
OSJEČKO-BARANJSKE ŽUPANIJE
31 000 Osijek, Europska avenija 11

1686

REPUBLIKA HRVATSKA
BRODSKO-POSAVSKA ŽUPANIJA
2178/1-03 UPRAVNI ODJEL ZA GRADITELJSTVO, INFRASTRUKTURU I ZAŠTITU OKOLIŠA - SLAVONSKI BROD

Primljeno: 05. 07. 2022		
Klasifikacijska oznaka	Ustroj. jed.	
351-03/22-01/10	03	
Urudžbeni broj	Pril.	Vrij.
22-13	-	

KLASA: 351-04/22-02/2
URBROJ: 2158-85-22-2
U Osijeku, 04. srpnja 2022. godine

BRODSKO-POSAVSKA ŽUPANIJA
Upravni odjel za graditeljstvo,
infrastrukturu i zaštitu okoliša

Petra Krešimira IV br.1
35000 Slavonski Brod

Predmet: ***6. Izmjene i dopune Prostornog plana Brodsko-posavske županije - mišljenje, daje se***

Veza: KLASA: 351-03/22-01/10; URBROJ: 2178-03-02/5-22-06 od 20. lipnja 2022. godine

Poštovani,

Dana 23. lipnja 2022. godine zaprimljen je vaš dopis kojim nas tražite mišljenje o sadržaju strateške studije u postupku strateške procjene utjecaja na okoliš 6. Izmjena i dopuna Prostornog plana Brodsko-posavske županije.

Uvidom u razloge za izradu i obuhvat 6. Izmjena i dopuna Prostornog plana Brodsko-posavske županije i naš dopis (KLASA: 350-02/22-01/31, URBROJ:2158-85-22-3, od 14. lipnja 2022. godine), kojim smo vas u skladu s pozivom za dostavu zahtjeva za izradu prostornog plana obavijestili da nemamo posebnih zahtjeva za izradu, a koji se prema članku 8. stavak 5. Uredbe o strateškoj procjeni utjecaja strategije, plana i programa na okoliš („Narodne novine“ broj 3/17.), smatraju mišljenjem, nemamo posebnih zahtjeve za sadržaj strateške studije u postupku strateške procjene utjecaja na okoliš.

S poštovanjem,

JAVNA USTANOVA ZAVOD ZA PROSTORNO UREĐENJE OSJEČKO-BARANJSKE ŽUPANIJE

Ravnatelj:

Oliver Grigić, dipl.ing.arh.

tel:(031) 213-378; fax:(031) 213-377; www.prostorobz.hr; e-mail:prostor@prostorobz.hr Matični Broj: 02427320 OIB: 20431997982

1674

REPUBLIKA HRVATSKA
BRODSKO-POSAVSKA ŽUPANIJA
OPĆINA VRPOLJE
JEDINSTVENI UPRAVNI ODJEL

REPUBLIKA HRVATSKA
BRODSKO-POSAVSKA ŽUPANIJA
2178/1-03 UPRAVNI ODJEL ZA GRADITELJSTVO, INFRASTRUKTURU I ZAŠTITU OKOLIŠA - SLAVONSKI BROD

Primljeno: 04. 07. 2022		
Klasifikacijska oznaka		Ustroj. jed.
351-03/22-01/10		03
Urudžbeni broj		Pril. / Vrij.
22-12		

Klasa: 351-01/22-01/09
Urbroj: 2178-11-03-22-2
Vrpolje, 01. srpnja 2022.g.

BRODSKO POSAVSKA ŽUPANIJA
Upravni odjel za graditeljstvo, infrastrukturu
i zaštitu okoliša
Petra Krešimira IV br. 1
35 000 Slavonski Brod

PREDMET: 6. izmjene i dopune Prostornog plana Brodsko-posavske županije
- zahtjev za davanje mišljenja o sadržaju strateške studije u postupku strateške procjene utjecaja na okoliš
- mišljenje, dostavlja se -

Općina Vrpolje zaprimila je Vaš Zahtjev za davanje mišljenja o sadržaju strateške studije u postupku strateške procjene utjecaja na okoliš za 6. izmjene i dopune Prostornog plana Brodsko-posavske županije Klasa: 351-03/22-01/10, Urbroj: 2178-03-02/5-22-06 od 20. lipnja 2022. godine.

Nakon uvida u dokumentaciju Općina Vrpolje smatra da nema posebnih utjecaja i uvjeta vezano za zaštitu okoliša koje je potrebno uvažiti u 6. izmjenama i dopunama Prostornog plana Brodsko-posavske županije, odnosno u Strateškoj studiji.

S poštovanjem,

Pročelnik Jedinstvenog upravnog odjela
Općine Vrpolje
Andrej Mandarić, univ.spec.oec.

1673

REPUBLIKA HRVATSKA
Ministarstvo mora, prometa
i infrastrukture

KLASA: 350-02/22-01/49
URBROJ: 530-06-1-1-22-4
Zagreb, 30. lipnja 2022. godine

REPUBLIKA HRVATSKA
BRODSKO-POSAVSKA ŽUPANIJA
2178/1-03 UPRAVNI ODJEL ZA GRADITELJSTVO,
INFRASTRUKTURU I ZAŠTITU OKOLIŠA - SLAVONSKI
/ 6691828

Primljeno: 04. 07. 2022.		
Klasifikacijska oznaka	Ustroj. jed.	
351-03/22-01/10	03	
Urudžbeni broj	Pril.	Vrij.
22-11		

BRODSKO-POSAVSKA ŽUPANIJA,
Upravni odjel za graditeljstvo, infrastrukturu i zaštitu okoliša
Petra Krešimira IV 1
35000 Slavonski Brod

PREDMET: **6. izmjene i dopune Prostornog plana Brodsko-posavske županije**

- *mišljenje, dostavlja se*

VEZA: Vaš dopis od 20.06.2022., KLASA: 351-03/22-01/10; URBROJ: 2178-03-02/5-22-06

Poštovani,

Ministarstvo mora, prometa i infrastrukture zaprimilo je dana 20.06.2022. dopis u kojem sukladno članku 8. Uredbe o strateškoj procjeni utjecaja strategije, plana i programa na okoliš (NN, br. 3/17) dostavljate zahtjev za mišljenje o sadržaju strateške studije u postupku strateške procjene utjecaja na okoliš.

U okviru nadležnosti Uprave za željezničku infrastrukturu i promet smatramo da Strateška procjena utjecaja na okoliš 6. izmjena i dopuna Prostornog plana Brodsko-posavske županije uz obvezni sadržaj određen Prilogom I. Uredbe o strateškoj procjeni utjecaja strategije, plana i programa na okoliš (NN, br. 3/17) treba sadržavati analizu željezničkog prometa i infrastrukture.

Nadalje, 6. izmjene i dopune Prostornog plana Brodsko-posavske županije trebaju biti usklađene sa:

- Strategijom prometnog razvoja RH za razdoblje 2017. do 2030.,
- Strategijom prostornog razvoja RH (NN 106/2017)

S poštovanjem,

REPUBLIKA HRVATSKA
MINISTARSTVO MORA, PROMETA, INFRASTRUKTURE I ZAŠTITE OKOLIŠA

DRŽAVNI TAJNIK
dr.sc. Alen Gospočić

UJKD 1660

REPUBLIKA HRVATSKA
BRODSKO-POSAVSKA ŽUPANIJA
2178/1-03 UPRAVNI ODJEL ZA GRADITELJSTVO, INFRASTRUKTURU I ZAŠTITU OKOLIŠA - SLAVONSKI BROD

Primljeno: 01. 07. 2022.		
Klasifikacijska oznaka	Ustroj. jed.	
351-03/22-01/10	03	
Urudžbeni broj	Pril.	Vrij.
22-10		

REPUBLIKA HRVATSKA
SISAČKO-MOSLAVAČKA ŽUPANIJA
Upravni odjel za prostorno uređenje,
graditeljstvo i obnovu
Rimska 28, SISAK

KLASA: 350-02/22-01/60
URBROJ: 2176-08/01-22-4
Sisak, 24. lipanj 2022. god.

Republika Hrvatska
Brodsko-posavska županija
Upravni odjel za graditeljstvo,
infrastrukturu i zaštitu okoliša
Petra Krešimira IV 1.
35 000 Slavonski Brod

PREDMET: Strateška studija utjecaja na okoliš VI. izmjene i dopune Prostornog plana Brodsko-posavske županije

Veza Vaš broj KLASA:351-03/22-01/10
URBROJ:2178-03-02/5-22-06 od 20. lipnja 2022. godine

Poštovani,

temeljem Vašeg zahtjeva iz veze, obavještavamo Vas da nemamo posebnih zahtjeva za sadržaj strateške studije utjecaja na okoliš VI. Izmjene i dopune Prostornog plana Brodsko-posavske županije, dakle smatramo da je stratešku studiju za navedeni plan potrebno izraditi sukladno obveznom sadržaju.

S poštovanjem

REPUBLIKA HRVATSKA 1 UPRAVNI ODJEL ZA PROSTORNO UREĐENJE GRADITELJSTVO SISAČKO-MOSLAVAČKA

Privremena pročelnica
Blanka Bobetko Majstorović, dipl. ing.

Dostaviti:

1) Naslov
2) spis

LJILJA 1653

REPUBLIKA HRVATSKA
BRODSKO-POSAVSKA ŽUPANIJA
2178/1-03 UPRAVNI ODJEL ZA GRADITELJSTVO, INFRASTRUKTURU I ZAŠTITU OKOLIŠA - SLAVONSKI BROD

Primljeno: 01. 07. 2022	
Klasifikacijska oznaka	Ustr. jed.
351-03/22-01/10	03
Urudžbeni broj	Pril. / Vrij.
22-9	- /

REPUBLIKA HRVATSKA
MINISTARSTVO OBRANE
ZAGREB

UPRAVA ZA MATERIJALNE RESURSE
SEKTOR ZA VOJNU INFRASTRUKTURU
I ZAŠTITU OKOLIŠA

KLASA: 351-01/22-02/1
URBROJ: 512M3-020103-22-33

Zagreb, 27. lipnja 2022.

BRODSKO –POSAVSKA ŽUPANIJA
Upravni odjel za graditeljstvo,
infrastrukturu i zaštitu okoliša
Petra Krešimira IV. br.1
35000 Slavonski Brod

PREDMET: 6. izmjene i dopune Prostornog plana Brodsko – posavske županije
- mišljenje, dostavlja se,-

VEZA: vaš akt KLASA: 350-03/22-01/10, URBROJ:2178-03-02/5-22-06 od 20. lipnja 2022.

Poštovani,

aktom iz veze predmeta zatraženo je mišljenje na 6. Izmjenu i dopunu Prostornog plana i strateške studije Brodsko – posavske županije, te vas obavještavamo da iz područja naše nadležnosti, nemamo primjedbi na predloženo.

VG

NAČELNIK SEKTORA

pukovnik
Marijan Cvok

Dostaviti:
- naslovu
- pismohrana, ovdje

U

LJICJA 1658

REPUBLIKA HRVATSKA
OSJEČKO-BARANJSKA ŽUPANIJA
UPRAVNI ODJEL ZA PROSTORNO UREĐENJE, GRADITELJSTVO I ZAŠTITU OKOLIŠA

REPUBLIKA HRVATSKA
BRODSKO-POSAVSKA ŽUPANIJA
2178/1-03 UPRAVNI ODJEL ZA GRADITELJSTVO, INFRASTRUKTURU I ZAŠTITU OKOLIŠA - SLAVONSKI BROD

Primljeno: 01. 07. 2022		
Klasifikacijska oznaka	Ustroj. jed.	
351-03 / 22-01/10	03	
Urudžbeni broj	Pril.	Vrij.
22-8	-	

KLASA: 351-04/22-04/3
URBROJ: 2158-16-03/02-22-2
Osijek, 30. lipnja 2022.

BRODSKO-POSAVSKA ŽUPANIJA
UPRAVNI ODJEL ZA GRADITELJSTVO,
INFRASTRUKTURU I ZAŠTITU OKOLIŠA

PREDMET: *Postupak određivanja sadržaja strateške studije utjecaja na okoliš 6. Izmjena i dopuna Prostornog plana Brodsko-posavske županije*
- mišljenje o sadržaju strateške studije i razini obuhvata podataka koji se moraju obraditi u strateškoj studiji, daje se

Veza Vaša KLASA: 351-03/22-01/10, URBROJ: 2178-03-02/5-22-06 od 20. lipnja 2022.

Upravni odjel za prostorno uređenje, graditeljstvo i zaštitu okoliša Osječko-baranjske županije zaprimio je dana 23. lipnja 2022. godine vaš zahtjev za davanjem mišljenja o sadržaju strateške studije utjecaja na okoliš 6. Izmjena i dopuna Prostornog plana Brodsko-posavske županije. Sukladno dostavljenom, mišljenje ovog upravnog tijela je da sadržaj strateške studije utjecaja na okoliš treba biti u skladu sa Prilogom I. Uredbe o strateškoj procjeni utjecaja strategije, plana i programa na okoliš („Narodne novine“ broj 3/17).

Viša savjetnica za zaštitu okoliša
Gordana Zelenika
Zelenika

REPUBLIKA HRVATSKA OSIJEK UPRAVNI ODJEL ZA PROSTORNO UREĐENJE GRADITELJSTVO I ZAŠTITU OKOLIŠA OSJEČKO-BARANJSKA ŽUPANIJA

CJ1671
1654

REPUBLIKA HRVATSKA
BRODSKO-POSAVSKA ŽUPANIJA
2178/1-03 UPRAVNI ODJEL ZA GRADITELJSTVO,
INFRASTRUKTURU I ZAŠTITU OKOLIŠA - SLAVONSKI BROD

Primlj no: 28. 06. 2022		
Klasifikacijska oznaka		Ustroj. jed.
351-03 / 22-01 / 10		03
Urudžbeni broj		Pril. / Vrij.
22-7		1 / -

REPUBLIKA HRVATSKA
BRODSKO-POSAVSKA ŽUPANIJA
OPĆINA GARČIN
Jedinstveni upravni odjel
Općine Garčin

e-mail: garcin.opcina@gmail.com
www.opcina-garcin.hr
OIB:71476380427;
MB: 02604051
tel. (035)422442; fax (035)423930
35212 Garčin, Kralja Tomislava 92

KLASA: 350-02/22-01/01
URBROJ: 2178-6-03/1-22-01
Garčin, 27. lipnja 2022.

REPUBLIKA HRVATSKA
BRODSKO-POSAVSKA ŽUPANIJA
UPRAVNI ODJEL ZA GRADITELJSTVO,
INFRASTRUKTURU I ZAŠTITU OKOLIŠA
Petra Krešimira IV 1
35000 Slavonski Brod

PREDMET: 6. izmjene i dopune Prostornog plana Brodsko-posavske županije
- zahtjev za davanjem mišljenja o sadržaju strateške studije u postupku strateške procjene utjecaja na okoliš,
- ***mišljenje***, dostavlja se

Poštovani,

U odnosu na dopis od 20. lipnja 2022. godine, Klasa: 351-03/22-01/10, Urbroj: 2178-03-02/5-22-06, u predmetu zahtjeva za davanjem mišljenja o sadržaju strateške studije u postupku strateške procjene utjecaja na okoliš 6. izmjena i dopuna Prostornog plana Brodsko-posavske županije, ***smatramo da isti svojim sadržajem i obuhvatom odgovara*** činjenicama navedenim u Odluci o započinjanju postupka strateške procjene utjecaja na okoliš 6. izmjena i dopuna Prostornog plana Brodsko-posavske županije (KLASA: 351-03/22-01/10, URBROJ: 2178-03-02/5-22-04, od 01.06.2022. godine).

Sa štovanjem.

Pročelnik Jedinstvenog upravnog odjela
Općine Garčin
Marko Barić, mag. iur.

Marko Barić

-Mišljenje javnopravnih tijela prema članku 101. Zakona o prostornom uređenju („Narodne novine“, br. 153/13., 65/17., 114/18., 39/19. i 98/19.)

-Mišljenje o provedenom postupku SPUO

-Suglasnost Ministarstva prostornog uređenja, graditeljstva i državne imovine prema članku 108. Zakona o prostornom uređenju („Narodne novine“, br. 153/13., 65/17., 114/18,. 39/19. i 98/19.)

-Izvješće o javnoj raspravi

-Sažetak za javni uvid

-Evidencija postupka izrade i donošenja izmjena i dopuna

Obveza izrade 6. Izmjena i dopuna Prostornog plana Brodsko-posavske županije proizašla je iz Odluke o izradi izmjena i dopuna (6. izmjena i dopuna) Prostornog plana Brodsko-posavske županije („Službeni vjesnik Brodsko-posavske županije“, br. 18/22. od 6.6.2022 godine) (u daljnjem tekstu: Odluka). Donesena 31.05.2022.god.

Temeljem članka 90. Zakona o prostornom uređenju („Narodne novine“, br. 153/13., 65/17., 114/18., 39/19. i 98/19.) zatraženi su zahtjevi za izradu plana od strane Nositelja izrade: Upravnog odjela za graditeljstvo, infrastrukturu i zaštitu okoliša Brodsko-posavske županije, dopisom (Klasa: 350-01/22-01/02, Urbroj: 2178-03-02/5-22-02 od 8.6.2022. god.) i to u roku od 30 dana, a sve u skladu sa Odlukom.

Sukladno odredbama Zakona o zaštiti okoliša („Narodne novine“, br. 80/13., 153/13., 78/15., 12/18. i 118/18.) i Uredbi o strateškoj procjeni utjecaja strategije, plana i programa na okoliš („Narodne novine“, br. 3/17.) članka 29., donesena je Odluka o započinjanju postupka provođenju strateške procjene utjecaja na okoliš 6. Izmjene i dopune PP BPŽ (Klasa: 351-03/22-01/10, Urbroj: 2178-09/1-22-04 od 1.6.2022. god.) i zatražena mišljenja o sadržaju strateške studije u postupku strateške procjene od strane Upravnog odjela za graditeljstvo, infrastrukturu i zaštitu okoliša Brodsko-posavske županije, dopisom (351-03/22-01/10, Urbroj: 2178-09/1-22-06 od 20.6.2022. god) i donesena Odluka o sadržaju Strateške studije utjecaja na okoliš 6. Izmjene i dopune PP BPŽ (Klasa: Klasa: 351-03/22-01/10, Urbroj: 2178-09/1-22-43 od 31.8.2022. god.).

Izrađen je Nacrt prijedloga Plana i prijedlog Strateške studije.

Župan Brodsko-posavske županije donijeti će Zaključak o utvrđivanju Prijedloga 6. izmjena i dopuna Prostornog plana Brodsko-posavske županije i Strateške studije o utjecaju na okoliš 6. izmjena i dopuna Prostornog plana Brodsko-posavske županije za jedinstveni postupka javne rasprave.

-Ostala dokumentacija

28. 07. 2021. Gmail - Fwd: Sunčana elektrana Okučani

Gmail

Sonja Bosnjakovic <sonja.bakic@gmail.com

Fwd: Sunčana elektrana Okučani

1 message

Aco Vidakovic <aco.vidakovic.okucani@gmail.com>
To: sonja.bakic@gmail.com

Wed, Jul 28, 2021 at 11:56 AM

Poslano s mojeg iPhonea

Započni proslijeđenu poruku:

Od: Ivica Andrin <ivica.andrin@solcon.hr>
Datum: 26. srpnja 2021. u 20:26:47 CEST
Za: aco.vidakovic.okucani@gmail.com
Predmet: Sunčana elektrana Okučani

Poštovani g. Vidaković,

Nastavno na sastanak od prije 10tak dana želio bih Vas informirati o pojedinim činjenicama o mogućnosti realizacije sunčane elektrane u Općini Okučani.

Prema Službenom Vjesniku 45/2020 od BPŽ, u članku 107 navode se uvjeti za izgradnju postrojenja iz obnovljivih izvora energije pa tako i sunčanih elektrana (u prilogu).

Prema tome, u građevinskim područjima (u naselju ili izdvojenom) mogu se graditi elektrane do 15 MW što se odnosi i na poslovne zone.

Izvan građevinskih područja moguće je graditi elektrane do 3 MW što znači da područje koje je zapušteno u Lađevcu otpada. S druge strane, područje u Lađevcu između autoceste i željezničke pruge spada u kategoriju P1 i P2, a to su osobito vrijedna ili vrijedna tla te na njima nije moguće graditi elektrane.

Za realizaciju sunčane elektrane srednje veličine u Općini Okučani kao jedina opcija se nameće poslovna zona Okučani.

Situacija na tržištu je takva da investitori gledaju projekte sunčanih elektrana od 10 MW na više te je zaključak da bi takva elektrana i bila optimalno rješenje za gospodarsku zonu Okučani.

Sunčana elektrana od 10 MW bi zauzimala površinu od cca 13-14 ha.

Javimo Vas se nakon godišnjih odmora za daljnji dogovor.

S poštovanjem,

Ivica Andrin

Direktor

Solcon d.o.o.
nature with nature

Solcon d.o.o.

Dinarski put 1G, Zagreb

Mob: +385 95 507 2996

e-mail: ivica.andrin@solcon.hr

https://mail.google.com/mail/u/1?ik=492d3f014d&view=pt&search=all&permthid=thread-f%3A1726501...

AMOR AERIS d.o.o.
Šetalište pape Ivana Pavla II 21
SPLIT
OIB: 59969578744

OPĆINA OKUČANI
n/r Općinskog načelnika
g. Aca Vidaković
Trg dr. Franje Tuđmana 1
35430 OKUČANI

Predmet: Uvrštenje idejnog rješenja sunačne elektrane Okučani u prostorni plan uređenja Općine Okučani

Poštovani,

U prilogu Vam dostavljamo idejno rješenje za postrojenje sunčane elektrane Okučani izlazne snage 60 MV na k.č. 16/1 i 16/42 k.o. Bodegraj. Za ostvarenje navedene izlazne snage planirana potreba za ulaznom snagom je 65 MV (zbog gubitka). Planski obuhvat je djelomično proširen i to u jednom dijelu čisto iz preventivnih razloga.

Također Vam dostavljamo već obavljenu preliminarnu analizu mogućnosti priključenja, a koja je izrađena od ovlaštene pravne osobe – Fakulteta elektrotehnike i računarstva koja u ime HOPS-a obavlja izrade elaborata optimalnog tehničkog rješenja priključenja na mrežu. Na službenim stranicama HOPS-a nalazi se link s popisom ovlaštenih osoba koji u ime HOPS-a obavlja analize priključenja solarnih i drugih energetski postrojenja na mrežu, a na kojemu popisu je i FER (fakultet elektrotehnike i računarstva) u Zagrebu.

Molimo Vas da prilikom eventualne odluke o izmjeni i dopuni PPUO ili Odluke o usklađivanju sa županijskim prostornim planom obavijestite i Županijski zavod za prostorno planiranje o našoj inicijativi, koja će donijeti i određene benefite i Vašoj lokalnoj zajednici.

Stojimo Vam na raspolaganju za sva pitanja na ovu temu.

S poštovanjem,

Direktor
Ivan Ćorić

AMOR AERIS d.o.o. SPLIT

NEOEN

OPĆINA CERNIK
Frankopanska 117
35404, Cernik
Republika Hrvatska
N/R: Vitomir Žakić, načelnik

Neoen Renewables Croatia d.o.o.
OIB: 04392453982
Ilica 1, 10 000 Zagreb
Republika Hrvatska

Hugo Martinez
T: +385 97 629 12 16
E: hugo.martinez@neoen.com

Ivan Strunje
T: +385 91 933 14 33
E: ivan.strunje@neoen.com
4.5. 2022.g.

Predmet: Pismo namjere za investicijom u SE Cernik 50 MW

Poštovani načelniče Žakić,

Nastavno na sastanak koji smo održali u četvrtak, 28. travnja 2022. godine, šaljemo ovo pismo namjere kako bi iskazali interes za realizacijom investicije na području Općine Cernik.

Prije svega, dozvolite da kratko predstavimo Neoen. Tvrtka Neoen osnovana je 2008. godine u Francuskoj i jedan je od 10 najvećih svjetskih samostalni proizvođača električne energije iz isključivo obnovljivih izvora. Prisutni smo u 16 zemalja diljem svijeta te nam trenutni instalirani kapacitet iznosi ***preko 5 GW***, a do kraja 2025. plan je doseći 10 GW. U našem vlasništvu se nalazi najveća sunčana elektrana u Francuskoj (300 MWp), jedna od najvećih litij-ionskih baterija na svijetu u Australiji (300 MW/300 MWh), a trenutno gradimo i jednu od najvećih vjetroelektrana u Finskoj (404 MW). Prisutni smo i na Pariškoj burzi Euronext unutar skupine Compartment A. Trenutna ***bilanca Neoen-a iznosi 3,78 milijardi eura***. Preko bpi Francea i ***Republika Francuska*** se nalazi u našem vlasništvu.

Zainteresirani smo razviti lokacije sunčanih elektrana u Vašoj Općini koje koriste najnaprednije tehnologije dostupne trenutno na tržištu – montažna konstrukcija s jednoosnim pomicanjem panela prema suncu te paneli koji obostrano koriste energiju sunca (sa stražnje strane panela skupljaju reflektirano zračenje sunca). Također, spremni smo razviti lokaciju kao agrosolarnu elektranu koja bi omogućavala korištenje 77,5% površine za poljoprivredne aktivnosti, ali i prostor za ispašu pčela i proizvodnju meda, te druge opcije koje se pokažu lokalno moguće, a koje uključuju poljoprivredne aktivnosti. U završetku je i priručnik o Agrosolarnim elektranama u Hrvatskoj koji ćemo rado podijeliti s Vama čim bude u potpunosti završen.

Za lokaciju Cernik planiramo realizirati sunčanu elektranu od 50 MW sa tehnologijom koju smo gore opisali. Takva tehnologija proizvodi otprilike 25% više energije od standardno fiksiranih panela. ***Vrijednost investicije bi bila na razini 40 milijuna eura, odnosno 300 milijuna kuna.*** Povrh toga otvaramo mogućnosti i za buduće investicije kao što su ***veliki baterijski spremnici ili postrojenja za proizvodnju vodika.*** Direktni godišnji doprinosi Općini Cernik temeljem „Odluke o visini naknade za korištenje prostora koje koriste proizvodnja postrojenja za proizvodnju električne energije“ (NN 84/13, 101/13, i 72/15) definirano člankom V. bili bi ***oko 900 tisuća kuna***.

NEOEN

Naglašavamo kako smo društveno odgovorna firma koja stavlja veliki naglasak na razvoj zajednica koje okružuju sunčanu elektranu. Stoga uvijek predviđamo i ***sredstva za projekte koji su važni za zajednicu*** (primjerice dodatna ulaganja za razvoj poljoprivrednog inkubatora koji ste nam predstavili).

S poštovanjem,

Neoen Renewables Croatia d.o.o.
Zagreb

Neoen Renewables Croatia d.o.o.

Hugo Martinez Lopez
Direktor

Neoen Renewables Croatia d.o.o.
Ilica 1,10000 Zagreb | www.neoen.com


02
01
03
04
05
ČERNIK
ČERNIK
ČERNIK

POPIS KATASTARSKIH ČESTICA

SUNČANA ELEKTRANA CERNIK

Županija: Brodsko-posavska
Općina: Cernik
Investitor: Neoen Renewables Croatia d.o.o.

obuhvat	k.o.	brutto površina (ha)	broj čestica
1	Cernik	16,32	3
2	Cernik	20,03	7
3	Cernik	23,79	4
4	Cernik	40,74	55
5	Baćin dol	31,80	60
		132,69	**129**

OBUHVAT 1 / k.o. Cernik - POPIS ČESTICA

#	ZKO	KO	zku	k.č.	oznaka zemljišta	površina		vlasništvo	struktura vlasništva (ha)				napomena
						m2	ha		RH	O	P	RH+P	
1	N. Gradiška	Cernik	2672	[redacted]	oranica, šuma	76551	7,66	općina Cernik		7,66			GZ, koristi se
2	N. Gradiška	Cernik	2673	[redacted]	oranica, šuma	58528	5,85	općina Cernik		5,85			GZ, koristi se
3	N. Gradiška	Cernik	2675	[redacted]	oranica, šuma	28128	2,81	općina Cernik		2,81			GZ, koristi se
							16,32		0,00	16,32	0,00	0,00	

Struktura vlasništva	ha	%
▪ RH	16,32	100,0
▪ Općina Cernik	0,00	0,0
▪ Privatno	0,00	0,0
▪ RH+privatno	0,00	0,0
Ukupno:	16,32	100,0

OBUHVAT 2 / k.o. Cernik - POPIS ČESTICA

#	ZKO	KO	zku	k.č.	oznaka zemljišta	površina		vlasništvo	struktura vlasništva (ha)				napomena
						m2	ha		RH	O	P	RH+P	
1	N. Gradiška	Cernik	2412	[redacted]	oranica	76552	7,66	RH	7,66				
2	N. Gradiška	Cernik	2411	[redacted]	oranica, šuma	58527	5,85	RH	5,85				
3	N. Gradiška	Cernik	2671	[redacted]	oranica	18281	1,83	općina Cernik		1,83			
4	N. Gradiška	Cernik	2416	[redacted]	oranica	18281	1,83	RH	1,83				
5	N. Gradiška	Cernik	2417	[redacted]	oranica	18518	1,85	RH	1,85				
6	N. Gradiška	Cernik	2681	[redacted]	oranica	9259	0,93	općina Cernik	0,93				
7	N. Gradiška	Cernik	2521	[redacted]	put	906,5	0,09	OPĆE DOBRO - PUTEVI - POD UPRAVLJANJEM OPĆINE CERNIK		0,09			Dio puta je u obuhvatu
							20,03		18,11	1,92	0,00	0,00	

Struktura vlasništva	ha	%
▪ RH	18,11	90,4
▪ Općina Cernik	1,92	9,6
▪ Privatno	0,00	0,0
▪ RH+privatno	0,00	0,0
Ukupno:	20,0	100,0

OBUHVAT 3 / k.o. Cernik - POPIS ČESTICA

#	ZKO	KO	zku	k.č.	oznaka zemljišta	površina		vlasništvo	struktura vlasništva (ha)				napomena
						m2	ha		RH	O	P	RH+P	
1	N. Gradiška	Cernik	2418	[illegible]	voćnjak	56210	5,62	RH	5,62				zapušten voćnjak
2	N. Gradiška	Cernik	2419	[illegible]	voćnjak, livada	162372	16,24	RH	16,24				zapušten voćnjak
3	N. Gradiška	Cernik	2420	[illegible]	oranica	13143	1,31	RH	1,31				koristi se
4	N. Gradiška	Cernik	2421	[illegible]	oranica	6198	0,62	RH	0,62				koristi se
							23,79		23,79	0,00	0,00	0,00	

Struktura vlasništva	ha	%
▪ RH	23,79	100,0
▪ Općina Cernik	0,00	0,0
▪ Privatno	0,00	0,0
▪ RH+privatno	0,00	0,0
Ukupno:	23,8	100,0

OBUHVAT 4 / k.o. Cernik - POPIS ČESTICA

#	ZKO	KO	zku	k.č.	oznaka zemljišta	površina		vlasništvo	struktura vlasništva (ha)				napomena
						m2	ha		RH	O	P	RH+P	
44	N. Gradiška	Cernik	715	778	pašnjak	3662	0,37	privatno			0,37		obrađuje se - djetetina???
45	N. Gradiška	Cernik	1570	779	oranica, dvorište, kuća	5742	0,57	privatno			0,57		obrađuje se, na čestici postoji objekt
46	N. Gradiška	Cernik	1511	780	oranica, šuma, voćnjak	5491	0,55	privatno			0,55		20% šuma, 50% voćnjak, 30% livada
47	N. Gradiška	Cernik	1521	[illegible]	oranica, šuma	5136	0,51	privatno+RH				0,51	30% zapušteno, ostatak se obrađuje
48	N. Gradiška	Cernik	1605	782	oranica, šuma	5614	0,56	privatno			0,56		40% obraslo šumom, ostatak je livada
49	N. Gradiška	Cernik	63	783	oranica, šuma	5714	0,57	privatno			0,57		
50	N. Gradiška	Cernik	1274	[illegible]	oranica, šuma	4623	0,46	privatno+RH				0,46	
51	N. Gradiška	Cernik	1275	[illegible]	oranica, šuma	5408	0,54	privatno+RH				0,54	30% obraslo šumom, ostatak se obrađuje
52	N. Gradiška	Cernik	875	786	oranica, šuma	10712	1,07	privatno			1,07		
53	N. Gradiška	Cernik	2522	[illegible]	put	2588	0,26	OPĆE DOBRO - PUTEVI - POD UPRAVLJANJEM OPĆINE CERNIK		0,26			ne koristi se, obraslo šumom
54	N. Gradiška	Cernik	2524	[illegible]	put	1742	0,17			0,17			ne koristi se, obraslo šumom
55	N. Gradiška	Cernik	1740	[illegible]	kanal	18407	1,84	RH - H vode	1,84				izostaviti će se
							40,74		23,77	0,43	9,79	6,76	

Struktura vlasništva	ha	%
▪ RH	23,77	58,3
▪ Općina Cernik	0,43	1,1
▪ privatno	9,79	24,0
▪ RH+privatno	6,76	16,6
Ukupno:	40,74	100,0

OBUHVAT 5 / k.o. Baćin dol - POPIS ČESTICA

#	ZKO	KO	zku	k.č.	oznaka zemljišta	površina			vlasništvo	struktura vlasništva (ha)				napomena
						jutro	čhv	m2	ha		RH	O	P	RH+P	
48	N. Gradiška	Baćin dol	295	[redacted]	oranica		824	2963,68	0,30			0,30			zapušteno, pašnjak i šuma
49	N. Gradiška	Baćin dol	295	[redacted]	oranica		795	2859,38	0,29			0,29			zapušteno, pašnjak i šuma
50	N. Gradiška	Baćin dol	295	[redacted]	oranica		1534	5517,34	0,55			0,55			zapušteno, pašnjak i šuma
51	N. Gradiška	Baćin dol	295	[redacted]	oranica		758	2726,3	0,27			0,27			zapušteno, pašnjak i šuma
52	N. Gradiška	Baćin dol	295	[redacted]	oranica		792	2848,59	0,28			0,28			zapušteno, pašnjak i šuma
53	N. Gradiška	Baćin dol	295	[redacted]	oranica		792	2848,59	0,28			0,28			zapušteno, pašnjak i šuma
54	N. Gradiška	Baćin dol	295	[redacted]	oranica		807	2902,54	0,29			0,29			zapušteno, pašnjak i šuma
55	N. Gradiška	Baćin dol	295	[redacted]	oranica		792	2848,59	0,28			0,28			zapušteno, pašnjak i šuma
56	N. Gradiška	Baćin dol	295	[redacted]	oranica		846	3042,81	0,30			0,30			zapušteno, pašnjak i šuma
57	N. Gradiška	Baćin dol	295	[redacted]	oranica		740	2661,56	0,27			0,27			zapušteno, pašnjak i šuma
58	N. Gradiška	Baćin dol	295	[redacted]	oranica		1417	5096,52	0,51			0,51			zapušteno, pašnjak i šuma
59	N. Gradiška	Baćin dol	295	[redacted]	oranica		648	2330,66	0,23			0,23			zapušteno, pašnjak i šuma
60	N. Gradiška	Baćin dol	295	[redacted]	oranica		794	2855,78	0,29			0,29			zapušteno, pašnjak i šuma
									31,80		18,01	4,15	8,78	0,86	

Struktura vlasništva	ha	%
▪ RH	18,01	56,6
▪ Općina Cernik	4,15	13,1
▪ privatno	8,78	27,6
▪ RH+privatno	0,86	2,7
	31,80	100,0

DELTA SAVJETOVANJE d.o.o.
OIB: 48480014847
Petrinjska 29
10000 Zagreb

Općina Velika Kopanica
V. Nazora 1
35 221 Velika Kopanica

Predmet: **Informiranje o provedbi investicijskog projekta na području Općine Velika Kopanica i zahtjev za izmjenom Prostornog plana uređenja Općine Velika Kopanica**

Poštovani,

Ovim putem Vas želimo obavijestiti o investicijskom projektu energetsko-industrijske i poslovne namjene čiju provedbu planiramo na području Općine Velika Kopanica. Investicijski projekt planira se na zemljištu koje se nalazi u području gospodarske zone namjene I1 i I2 (ZONA 2 i ZONA 4) prema Prostornom planu uređenja Općine Velika Kopanica. U Prilogu ovog dopisa nalazi se popis katastarskih čestica na kojima se planira zahvat. Projekt će se provoditi u više faza, a pretežito se planira izgradnja gospodarske namjene s naglaskom na iskorištavanje obnovljivih izvora energije i skladištenje dobivene energije, više o samom projektu u daljnjem tekstu ovog dopisa.
Nastavno na uvodni dio slobodni smo uputiti Vam i zahtjev za izmjenu Prostornog plana uređenja Općine Velika Kopanica (u daljnjem tekstu: PPUO Velika Kopanica) na način da se navedenim prostornim planom i planovima nižeg reda omogući realizacija projekta **industrijsko energetske poslovne zone nulte emisije CO_2**

Pozadina ovog zahtjeva je sljedeća:

U Europi, unutar ovog desetljeća, gdje je tehnološki i ekonomski isplativo, sve što se može elektrificirati bit će elektrificirano – čime će industrija proizvodnje i skladištenja energije (kolokvijalno: baterija) proizvedene sustavima obnovljivih izvora biti jedan od ključnih čimbenika potrebnih za uspješnu energetsku tranziciju sa fosilnih goriva. Predmetnu industriju trenutno obilježava pritisak autoindustrije (op.a. pojačana potražnja za električnim vozilima), relativno visok ugljični otisak, te otvorena geopolitička pitanja. **Fokus ovog investicijskog projekta bit će na razvoju energetsko industrijsko kompleksa koji će smanjiti uvoznu ovisnost energenata RH, te pokrenuti industrijsku proizvodnju koja zahtjeva intenzivnu upotrebu energenata**. Cilj je da se dio proizvedene energije kroz zatvoreni distribucijski sustav koristi na mjestu proizvodnje, a da se razlika proizvedene energije plasira na tržište.

Više o infrastrukturnim aktivnostima projekta energetsko industrijske poslovne zone nulte emisije CO2:

Tvrtka Delta Savjetovanje d.o.o. planira iskoristiti vlastito zemljište površine oko 70 hektara za potrebe izgradnje tvornice baterija inovativnog kemijskog sastava za čiju se proizvodnju koristi zelena energija proizvedena na lokaciji iz integrirane (na krovovima zgrada) i neintegrirane (na tlu) sunčane elektrane ukupnog kapaciteta >40 MW. Korištenjem lokalno proizvedene zelene energije - ugljični otisak proizvedenih baterija bit će gotovo jednak nuli. Za sve proizvodne i logističke aktivnosti na lokaciji predviđena je fazna izgradnja novih gospodarskih zgrada.

1

Zgrade unutar Zone će biti sljedećih namjena:

- Proizvodnja električne energije – fotonaponske elektrane ukupnog kapaciteta >40 MW
- Skladištenje električne energije ukupnog kapaciteta >100 MWh
- Punionice za električna vozila
- Administracija
- Proizvodnja katode i anode
- Sastavljanje baterijskih ćelija
- Sastavljanje baterijskih modula
- Istraživanje i razvoj
- Skladišni prostori
- Reciklaža
- Industrijska postrojenja

Više o tehnologiji i primjeni:

Baterije će se proizvoditi prvenstveno za primjenu 'iza brojila' (*engl. behind the meter*) odnosno u svrhu skladištenja viškova električne energije koje klijenti proizvode vlastitim sunčanim elektranama te kasnijeg korištenja na vlastitom obračunskom mjernom mjestu. Funkcionalnostima baterije bit će moguće upravljati putem softvera (*engl. Battery Management System- BMS*) kojim će klijenti moći upravljati režimom punjenja/pražnjenja, sudjelovati na tržištu električne energije (arbitraža, pomoćne usluge, itd.) te komunicirati sa operatorom distributivnog- HEP ODS i prijenosnog sustava- HOPS (ukoliko isti zatraže usluge regulacije napona/frekvencije). Na lokaciji tvornice, uz proizvodne kapacitete električne energije (sunčane elektrane), bit će smješteno i pilot postrojenje sustava skladištenja energije koje će služiti kao pokazni primjer inovativne tehnologije skladištenja proizvedene energije (za kasnije korištenje) te za aktivnosti arbitraže i pružanje pomoćnih usluga HOPS-u. Osim proizvodnje projektom je predviđen centar za istraživanje i razvoj (*engl. research and development*) u kojem će se raditi na daljnjem poboljšavanju performansi tehnologije, reciklažnim procesima te primjeni tehnologije u automobilskoj industriji.

ZAKLJUČNO:

Ovim investicijskim projektom u Velikoj Kopanici se dovodi potpuno nova grana gospodarstva u kojoj poslovna zona postaje dom za proizvodnju opreme neophodne za energetsku tranziciju Republike Hrvatske. Procijenjena kapitalna vrijednost projekta energetsko gospodarske zone nulte emisije CO_2 koji će se etapno realizirati je veća od 150 milijuna Eura a njezina ukupna realizacija planirana je u razdoblju od minimalno 5 godina. Držimo da će realizacija ovog projekta neizbježno pridonijeti gospodarskom razvoju Velike Kopanice u skladu s tranzicijom gospodarstva na zeleno i održivo, otvoriti minimalno 200 novih radnih mjesta (niske, srednje i visoke stručne spreme), doprinijeti jačanju poduzetničke klime te imati utjecaja i na društveni i demografski razvoj Općine Velika Kopanica, Brodsko-posavske županije, ali i šire regije.

Obzirom da se projekt namjerava djelomično financirati i EU sredstvima kroz Inovacijski fond molimo za žurno rješavanje ovog zahtjeva. Inovacijski fond je uspostavljen u okviru EU ETS Direktive za razdoblje od 2020. do 2030. godine te je usmjeren za potporu svim državama članicama za inovativne nisko-ugljične tehnologije i procese u energetski intenzivnim industrijama, a treba omogućiti uvođenje na tržište industrijskih rješenja za dekarbonizaciju Europe, kako bi se podržao njezin prijelaz na klimatsku neutralnost.

Tvrtka Delta Savjetovanje d.o.o. spremna je snositi troškove izmjene navedenog prostornog plana i planova nižeg reda kojim će s omogućiti realizacija ove projektne ideje. Ostajemo na raspolaganju

2

za sve dodatne informacije potrebne Općini Velika Kopanica ili Izrađivaču izmjena i dopuna PPUO Velika Kopanica vezano za ovaj zahtjev.

U Prilogu: Popis katastarskih čestica na kojima se planira investicijski projekt

S poštovanjem,

DELTA
SAVJETOVANJE d.o.o.
Petrinjska ulica 29, Zagreb

Adrijana Kulušić, ovlaštena osoba za zastupanje
Delta Savjetovanje d.o.o

Zagreb, 10. svibanj 2022.

3

X

KORMA d.o.o.
Šestinjak 6
10 000 Zagreb

REPUBLIKA HRVATSKA
2178/07 OPĆINA KLAKAR

Primljeno: 11-03-2022		
Klasifikacijska oznaka:	Ustrojstvena jedinica:	
Urudžbeni broj:	Prilozi	Vrijednost

Općina Klakar
Klakar 26a, Klakar
35 208 Klakar

n/r Tomislav Pendić, načelnik
Općinsko Vijeće općine Klakar

Predmet: **iskaz interesa/ pismo namjere ulaganja u gospodarsku zonu Jelas-Ruščica**

Poštovani,

ovim putem bismo Vam željeli iskazati interes vezan za ulaganja u Gospodarsku zonu Jelas-Ruščica u kojoj smo zainteresirani razvijati projekt koji Vam želimo predstaviti u nastavku.

Bavimo se ulaganjem i razvojem projekta u području energetike te područje predmetne zone smatramo pogodnim za razvitak proizvodnih postrojenja za proizvodnju električne energije iz obnovljivih izvora.

Gospodarska zona Jelas-Ruščica pokazala se kao pogodna lokacija za izgradnju neintegrirane sunčane elektrane, i koju lokaciju, također, vidimo i kao polazišnu točku naših budućih ulaganja u prostor Brodsko-posavske županije.

Područje zahvata koje nas interesira je dio gospodarske zone pod katastarskim česticama k.č.br. 430/4 površine 167.662 m2, k.č. br. 430/5 površine 160.060 m2 i k.č.br. 431/4 površine 99.846 sve k.o. Ruščica, a koje nekretnine predlažemo uzeti u dugotrajni višegodišnji zakup (30 godina).

Planirana investicija je procijenjena na do 150.000.000,00 kuna (bez PDV-a) te smo sigurni kako bi realizacija iste doprinijela značajnom rastu i razvitku općine. Stoga, bi nam zadovoljstvo bilo ući u ovdje predloženi partnerski odnos.

Ipak, prilikom analize tehničkih i pravnih opcija, uočili smo jednu administrativnu prepreku koja trenutno može spriječiti provedbu projekta.

Naime, važećim prostornim planom Općine Klakar (PPUO Klakar, izmjene i dopune iz 2016.) u članku 79. propisano je:

„Unutar građevinskih područja naselja (unutar gospodarske namjene) i unutar izdvojenih građevinskih područja izvan naselja gospodarske namjene, omogućuje se izgradnja postrojenja za korištenje obnovljivih izvora energije i kogeneraciju instalirane snage do uključivo 3MW."

Dakle, iz postojećeg prostornog plana proizlazi da nije moguće graditi sunčevu elektranu ili bilo koje drugo postrojenje za korištenje obnovljivih izvora energije veće od 3 MW.

Zbog velikih troškova priključenja na električnu mrežu i ograničenja u postojećoj infrastrukturi, gradnja elektrane od 3 MW, unutar gospodarske zone time bi postala neisplativa.

Stoga je naš prijedlog, a ujedno i molba, da se prije početaka realizacije projekta izvrši izmjenu i dopunu PPOU Klakar, a osnovu za isto nalazimo u važećem prostornom planu Brodsko-posavske županije (izmjene i dopune iz 2020. g).) kojim je propisna mogućnost izgradnje postrojenja za korištenje obnovljivih izvora energije na području županije instalirane snage od 3 MW -15 MW.

Člankom 107. PPBSŽ određeno je da se Prostornim planom Brodsko-posavske županije, a unutar građevinskih područja naselja ili izdvojenih građevinskih područja, omogućuje se izgradnja postrojenja za korištenje obnovljivih izvora energije, instalirane električne snage od 3 MW-15 MW , ukoliko su ista označena i planirana na kartografskim prikazima PPUO/G-ova.

Dakle, moli se da se u PPUO Klakar izvrši izmjena kojom će se u skladu s PP Brodsko posavske županije u **traženom obuhvatu Gospodarske zone Jelas-Ruščica označiti i planirati izgradnja postrojenja za korištenje obnovljivih izvora energije, instalirane električne snage od 3 MW-15 MW.**

Na taj način otvorit će se vrata investiciji koja će zasigurno biti na boljitak lokalne zajednice. Predmetna investicija osim što bi otvorila nova radna mjesta, imala bi i ne mali financijski učinak u kojem predlažemo i nudimo model formiranja cijene zakupa u obliku fiksnog (po m2 zakupljene površine) i varijabilnog dijela u određenog postotka prihoda koje bi zakupnik imao od iskorištavanja zakupljenog zemljišta.

U oba slučajeva spremni smo ponuditi za Općinu povoljne uvjete.

Nadamo se da ćete prihvatiti ovo pismo namjere, te se radujemo možebitnoj zajedničkoj suradnji u bliskoj budućnosti.

S poštovanjem,

Dragan Korolija Marinić,
direktor KORMA d.o.o.

KORMA d.o.o.
Zagreb

U Zagrebu 11.03.2022.

DL SOLAR doo

X

DL Solar d.o.o.
Kolara V 24,
35000 Slavonski Brod, Hrvatska
OIB 81850806141

Općina Klakar
Klakar 26a,
Klakar
35208 Ruščica

Slavonski Brod, 12.02.2021.

n/r: **g. Josip Stanić, Načelnik općine Klakar**
Općinsko Vijeće općine Klakar

Predmet: **Pismo namjere DL Solar d.o.o. – prijedlog suradnje**

Poštovani g. Stanić,

Ovim putem Vam se javljamo iskazati interes vezano za mogućnost razvoja i izgradnje projekta Sunčane Elektrane u vašoj općini u ulozi nositelja razvoja projekta u ime stranog investitora. Razvojem, kontrolom i ocjenom projekata obnovljivih izvora energije bavimo se proteklih 10ak godina, te svojim osobnim I stručnim iskustvom jamčimo, zastupamo i provodimo projekte za domaće i strane investitore.

Prilikom našeg istraživanja pogodnih lokacija u ovom dijelu Hrvatske, općina Klakar tj. gospodarska zona Jelas - Ruščica pokazala se kao optimalan izbor. Naime, na području gospodarske zone se nalaze zemljišta koja mogu udovoljiti našim relevantnim zahtjevima za razvoj projekta Sunčane Elektrane.

Naša ideja i prijedlog je razviti projekt Sunčane Elektrane snage do 15MW, te nas prije svega zanima područje gospodarske zone pod katastarskim česticama kč. br. 430/4, površine 167.662,00 m² i kč. br. 430/5, površine 160.060,00 m², obje k.o. Ruščica. Planirana investicija se kreće u rangu od 50.000.000,00. – 70.000.000,00 HRK, što predstavlja procijenjen proračun.

Kako je naše preliminarno istraživanje pokazalo, ulaganje u elektranu od 3MW na odabranom području je neisplativo, prvenstveno zbog broja sunčanih sati godišnje i potencijalno velikih troškova priključenja na električnu mrežu (što se očituje u velikoj udaljenosti mjesta mogućeg priključka). Stoga predlažemo da se u sljedećoj izmjeni i dopuni PPUO Klakar uvrsti naš prijedlog o mogućnosti razvoja i izgradnje sunčanih elektrana instalirane snage do uključivo 15 MW sa mogućnošću izgradnje i smještaja sunčane elektrane koeficijentom izgrađenosti od 0,9.

Prema našem shvaćanju i tumačenju odredbi prostornih planova koji su trenutno na snazi postoje administrativne odredbe koje ne omogućuju provođenje našeg prijedloga, te ovim putem molimo da se u sljedeće izmjene i dopune PPUO Klakar uvrsti kako slijedi:

1. Važeći Prostorni Plan Brodsko-posavske županije (PPBSŽ, 5. izmjene i dopune, 2020 g.) člankom 107. propisuje mogućnost izgradnje postrojenja za korištenje obnovljivih izvora energije instalirane snage od 3 MW – 15 MW i to na način: *"Prostornim planom Brodsko-posavske županije, a unutar građevinskih područja naselja ili izdvojenih građevinskih područja, omogućuje se izgradnja postrojenja za korištenje obnovljivih izvora energije, instalirane električne snage od 3 MW-15 MW, ukalika su ista označena i planirana na kartografskim prikazima PPUO/G- ova."*

   Dok je Prostornim Planom Uređenja Općine Klakar (PPUO Klakar, 2. ciljane izmjene i dopune, 2016 g.) člankom 79. propisano je sljedeće: *"Unutar građevinskih područja naselja (unutar gospodarske namjene) i*

rpGLOBAL
CROATIA

RP Global Projekti d.o.o.
Bijenička 21
10000 Zagreb, Hrvatska
T: +385 (0) 1 463 64 63
F: +385 (0) 1 462 18 87
hq.zagreb@rp-global.com
www.rp-global.com
MB 2896907
OIB 91772943015

Općina Klakar
Klakar b.b.
35 208 Ruščica

n/r g. Tomislav Pendić, načelnik općine

Zagreb, 7.6.2021.

Poštovani g. Pendić,

koristim priliku da Vam čestitam na izboru, čekali smo da prođu izbori da se obratimo. Razlog obraćanja je želja da Vam predstavim Holding koji zastupam u Hrvatskoj već 18 godina te iskažem interes za suradnju Vaše Općine i RP Globala na projektu obnovljivih izvora energije.

Ovim putem iskazujemo interes za razvoj projekta i gradnju sunčane elektrane snage 15 MW u Općini Klakar, na području Gospodarske zone Jelas – Ruščica. S obzirom da je zemljište u vlasništvu Općine, elektrana će Općini stvoriti dodatni izvor prihoda, kako kroz najam zemljišta, komunalne doprinose i vodne doprinose, tako i kroz naknadu od proizvedene električne energije.

Prostornim planom uređenja Općine Klakar i Prostornim planom Brodsko-posavske županije dozvoljena je izgradnja sunčanih elektrana snage do 3 MW unutar građevinskih područja naselja (unutar gospodarske namjene), dok je gradnja sunčanih elektrana snage 3 MW – 15 MW na istom području dozvoljena ako je lokacija označena i planirana na kartografskom prikazu PPUO Klakar. Nadalje, izrađen je UPU Gospodarske zone Jelas – Ruščica koji navodi da je unutar površina za gradnju gospodarske namjene, između ostaloga, moguće graditi i energetske građevine.

S obzirom na navedenu prostorno plansku dokumentaciju, zanima nas mogućnost izgradnje sunčane elektrane snage 15 MW na dijelu Gospodarske zone Jelas-Ruščica.

Smatramo da je dugogodišnje iskustvo RP Globala i brojne elektrane u pogonu garancija uspješne suradnje ukoliko okolnosti to dopuste, a da se kroz predloženi scenarij osigurava pozitivan okvir suradnje i dugoročni prihodi proistekli iz te suradnje.

Holding RP Global više od 30 godina razvija, gradi i vodi pogon elektrana, koje koriste obnovljive izvore energije, u Hrvatskoj je tvrtka osnovana 2002. godine i u nizu projekata u razvoju 2013. godine je započela izgradnja vjetroelektrane Danilo (Velika glava, Bubrig i Crni vrh), izgrađena prije roka i unutar budžeta, 14.07.2014. započeo je trajni pogon prve faze s 43,7 MW.

Zagrebačka banka d.d., Trg bana Josipa Jelačića 10, Zagreb, Croatia, SWIFT: ZABAHR2X, HR1823600001102342093

Već sedmu godinu vjetroelektrana proizvodi električnu energiju i isporučuje blizu 100 GWh godišnje u elektroenergetski sustav RH. Tim RP Globala zadužen za ovu vjetroelektranu djeluje iz našeg šibenskog ureda, a u siječnju 2016. u trajni pogon je ušla i druga naša elektrana u Hrvatskoj – VE Rudine s 34,2 MW, koja je razvijena s lokalnim partnerom.

Iz iskustva znamo koliko je značajan afirmativni pristup lokalne zajednice prema obnovljivim izvorima energije, naša odluka da investiramo upravo u ovu lokaciju mora biti temeljena i na Vašoj spremnosti i interesu za suradnju.

Valja naglasiti da je primarni interes RP Globala razvoj projekta solarne elektrane na području, koje zbog položaja, veličine i pozitivnog okruženja ima dobar potencijal, a uz činjenicu da cijena tehnologije korištenja energije sunca za proizvodnju električne energije stalno pada, razumna je pretpostavka da bi ovakva suradnja mogla donijeti zadovoljavajuću isplativost za oba partnera. Otvaranjem suradnje s Vama, RP Global bi stavio na raspolaganje svo svoje znanje, iskustvo i resurse te bi se svakako detaljno ispitali svi aspekti da rezultat bude uspješan projekt.

Nadam se da ovo Pismo interesa odgovara Vašim očekivanjima, u nadi skorog odgovora i početku uspješne suradnje.

srdačan pozdrav,

RP GLOBAL
PROJEKTI d.o.o., ZAGREB
Bojan Reščec, dig.
direktor
RP Global Projekti d.o.o.

Zagrebačka banka d.d., Trg bana Josipa Jelačića 10, Zagreb, Croatia, SWIFT: ZABAHR2X, HR1823600001102342093

[redacted]

ZAHTJEV
1720

Podnositelji zahtjeva:

VRIJEDNOSNICE OSIJEK d.o.o.
Kapucinska ulica 25/II, 31000 Osijek
OIB: 95388963061

IRENA PERKOVIĆ
Osječka ulica 283, 35000 Slavonski Brod
OIB: 68514537446

SLAVKO BILANDŽIJA
Ulica Stjepana pl. Horvata 36B, 35000 Slavonski Brod
OIB: 32794966328

REPUBLIKA HRVATSKA
BRODSKO-POSAVSKA ŽUPANIJA
2178/1-03 UPRAVNI ODJEL ZA GRADITELJSTVO, INFRASTRUKTURU I ZAŠTITU OKOLIŠA - SLAVONSKI BROD

Primljeno: 07.07.2022		
Klasifikacijska oznaka	Ustroj. jed.	
350-01/22-01/02	03	
Urudžbeni broj	Pril.	Vrij.
22-23		

BRODSKO-POSAVSKA ŽUPANIJA
Petra Krešimira IV br. 1
35000 Slavonski Brod
Upravni odjel za graditeljstvo, infrastrukturu
i zaštitu okoliša Brodsko-posavske županije

ZAHTJEV
za izmjenu prostornog plana

Molimo naslov da pri izradi/izmjeni

VI. Izmjena i dopuna Prostornog plana Brodsko-posavske županije

izmijeni namjenu

- nekretnine upisane u ZK uložak broj: 6202, k.o. Slavonski Brod, Zemljišnoknjižnog odjela Slavonski Brod, Općinskog suda u Slavonskom Brodu, i to:

k.č.br. 6209/1, k.o. Slavonski Brod,
k.č.br. 6210/1, k.o. Slavonski Brod,
k.č.br. 6210/9, k.o. Slavonski Brod,
k.č.br. 6210/10, k.o. Slavonski Brod,
k.č.br. 6210/11, k.o. Slavonski Brod

- nekretnine upisane u ZK uložak broj: 2023, k.o. Vrba, Zemljišnoknjižnog odjela Slavonski Brod, Općinskog suda u Slavonskom Brodu, i to:
k.č.br. 120/1, k.o. Vrba

- nekretnine upisane u ZK uložak broj: 2022, k.o. Vrba, Zemljišnoknjižnog odjela Slavonski Brod, Općinskog suda u Slavonskom Brodu, i to:
k.č.br. 120/4, k.o. Vrba

- nekretnine upisane u ZK uložak broj: 1705, k.o. Vrba, Zemljišnoknjižnog odjela Slavonski Brod, Općinskog suda u Slavonskom Brodu, i to:
k.č.br. 120/6, k.o. Vrba

- nekretnine upisane u ZK uložak broj: 14565, k.o. Slavonski Brod, Zemljišnoknjižnog odjela Slavonski Brod, Općinskog suda u Slavonskom Brodu, i to:
k.č.br. 5035/1, k.o. Slavonski Brod

- nekretnine upisane u ZK uložak broj: 14566, k.o. Slavonski Brod, Zemljišnoknjižnog odjela Slavonski Brod, Općinskog suda u Slavonskom Brodu, i to:
k.č.br. 6208/25, k.o. Slavonski Brod
k.č.br. 6209/2, k.o. Slavonski Brod

- nekretnine upisane u ZK uložak broj: 13903, k.o. Slavonski Brod, Zemljišnoknjižnog odjela Slavonski Brod, Općinskog suda u Slavonskom Brodu, i to:
k.č.br. 6210/13, k.o. Slavonski Brod

na način da istima odredi namjenu ___građevinskog zemljišta___.

Zahtjev za izmjenu prostornog plana podnosimo temeljem Strategije energetskog razvoja Republike Hrvatske do 2030. s pogledom na 2050. godinu koja za cilj ima povećanje energetske učinkovitosti, povećanje domaće proizvodnje i korištenje obnovljivih izvora energije te postupno smanjivanje gubitaka i ovisnosti o fosilnim gorivima. Prenamjenom u građevinsko zemljište nekretninu bi iskoristili za izgradnju postrojenja za korištenje obnovljivih izvora energije u funkciji proizvodnje električne energije snage 30 MW (solarne elektrane).

U Slavonskom Brodu, 05.07.2022.

Potpisi podnositelja zahtjeva:

VRIJEDNOSNICE OSIJEK
www.VPOS.hr
KAPUCINSKA 25/II, HR-31000 OSIJEK - OIB: 95388963061

VRIJEDNOSNICE OSIJEK d.o.o.
zastupano po članu uprave Alexander Hrkać

Irena Perković

Slavko Bilandžija

Prilozi:
- Preslika zemljišno-knjižnog izvatka
- Vizualizacija projekta izgradnje postrojenja za korištenje obnovljivih izvora energije (fotografije i video zapis)

NESLUŽBENA KOPIJA

REPUBLIKA HRVATSKA

Općinski sud u Slavonskom Brodu
ZEMLJIŠNOKNJIŽNI ODJEL SLAVONSKI BROD
Stanje na dan: 29.06.2022. 23:07

Verificirani ZK uložak

Katastarska općina: 328758, SLAVONSKI BROD

Broj ZK uloška: 6202

Broj zadnjeg dnevnika: Z-8423/2022
Aktivne plombe: Z-8607/2022

IZVADAK IZ ZEMLJIŠNE KNJIGE

A
Posjedovnica
PRVI ODJELJAK

Rbr.	Broj zemljišta (kat. čestice)	Oznaka zemljišta	Površina			Primjedba
			jutro	čhv	m2	
1.	5035/17	Vinogorčeva ulica DVORIŠTE			787 787	
2.	5789/38	LIVADA OSJEČKA ULICA			15019	
3.	5789/41	LIVADA OSJEČKA ULICA			3236	
4.	6207/1	ORANICA VELIKE NIZINE			1604	
5.	6207/4	ORANICA GALOVO			33140	
6.	6207/7	ORANICA VELIKE NIZINE			1041	
7.	6207/10	ORANICA VELIKE NIZINE			4298	
8.	6207/11	ORANICA VELIKE NIZINE			3899	
9.	6207/12	ORANICA VELIKE NIZINE			3500	
10.	6207/13	ORANICA VELIKE NIZINE			808	
11.	6207/14	ORANICA VELIKE NIZINE			4734	
12.	6207/15	ORANICA VELIKE NIZINE			6173	
13.	6207/16	ORANICA VELIKE NIZINE			6048	
14.	6207/17	ORANICA VELIKE NIZINE			5379	
15.	6207/19	ORANICA VELIKE NIZINE			321	
16.	6207/20	ORANICA VELIKE NIZINE			271	
17.	6207/21	ORANICA VELIKE NIZINE			4707	
18.	6208/5	ORANICA VELIKE NIZINE			1315	
19.	6208/6	ORANICA VELIKE NIZINE			3106	
20.	6208/10	ORANICA VELIKE NIZINE			4159	
21.	6208/11	ORANICA VELIKE NIZINE			525	
22.	6209/1	ORANICA VELIKE NIZINE			178604	
23.	6210/1	ORANICA VELIKE NIZINE			31060	
24.	6210/9	ORANICA VELIKE NIZINE			133447	
25.	6210/10	ORANICA VELIKE NIZINE			32474	
26.	6210/11	ORANICA VELIKE NIZINE			5686	

Zemljišnoknjižni izvadak (datum i vrijeme izrade) 30.06.2022. 08:53:06 Stranica: 1

IZVADAK IZ ZEMLJIŠNE KNJIGE

Verificirani ZK uložak

Katastarska općina: 328758, SLAVONSKI BROD

Broj ZK uloška: 6202

A
Posjedovnica
PRVI ODJELJAK

Rbr.	Broj zemljišta (kat. čestice)	Oznaka zemljišta	Površina			Primjedba
			jutro	čhv	m2	
		UKUPNO:			485341	

B
Vlastovnica

Rbr.	Sadržaj upisa	Primjedba
5. Suvlasnički dio: 1/4		
BILANDŽIJA SLAVKO, OIB: 32794966328, ULICA STJEPANA PL. HORVATA 36B, 35000 SLAVONSKI BROD		
6. Suvlasnički dio: 1/4		
PERKOVIĆ IRENA, OIB: 68514537446, OSJEČKA ULICA 283, 35000 SLAVONSKI BROD		
7. Suvlasnički dio: 2/4		
VRIJEDNOSNICE OSIJEK D.O.O., OIB: 95388963061, KAPUCINSKA ULICA 25/2, 31000 OSIJEK		

C
Teretovnica

Rbr.	Sadržaj upisa	Iznos	Primjedba
1.			
1.1	Primljeno: 6. rujna 1993. br. Z-3468/93. Na temelju pravomoćnog rješenja Sekretarijata opće uprave Slav. Brod od 26. kolovoza 1993. kl: UP-944-17/93-01/13, ur.br: 2178-06-02/93-3, uknjižuje se pravo služnosti na č.k.br. 5894/1 u svrhu izgradnje komunalne infrastrukture za potrebe uređenja građevinskog zemljišta naselje Glogovica u Slav. Brodu - za korist: **OPĆINSKI FOND ZA FINANCIRANJE STAMBENO-KOMUNALNIH DJELATNOSTI, SLAV. BROD**		

Potvrđuje se da ovaj izvadak odgovara stanju zemljišne knjige na datum 29.06.2022.

Zemljišnoknjižni izvadak (datum i vrijeme izrade) **30.06.2022. 08:53:06** Stranica 1

NESLUŽBENA KOPIJA

REPUBLIKA HRVATSKA

Općinski sud u Slavonskom Brodu
ZEMLJIŠNOKNJIŽNI ODJEL SLAVONSKI BROD
Stanje na dan: 29.06.2022. 23:07

Verificirani ZK uložak

Katastarska općina: 328936, VRBA

Broj ZK uloška: 2023

Broj zadnjeg dnevnika: Z-8424/2022
Aktivne plombe:

IZVADAK IZ ZEMLJIŠNE KNJIGE

A
Posjedovnica
PRVI ODJELJAK

Rbr.	Broj zemljišta (kat. čestice)	Oznaka zemljišta	Površina			Primjedba
			jutro	čhv	m2	
1.	120/1	VELIKO POLJE			234708	
		ORANICA			234708	
		UKUPNO:			234708	

B
Vlastovnica

Rbr.	Sadržaj upisa	Primjedba
2. Suvlasnički dio: 1/2		
VRIJEDNOSNICE OSIJEK D.O.O., OIB: 95388963061, KAPUCINSKA ULICA 25/II, 31000 OSIJEK		
3. Suvlasnički dio: 1/2		
VRIJEDNOSNICE OSIJEK D.O.O., OIB: 95388963061, KAPUCINSKA ULICA 25/II, 31000 OSIJEK		

C
Teretovnica

Rbr.	Sadržaj upisa	Iznos	Primjedba
1.			
1.1	Zaprimljeno 17.05.2022.g. pod brojem Z-6729/2022 Prvenstveni red upisa: Z-6031/2009 UKNJIŽBA, STVARNA SLUŽNOST – NEPRAVILNA SLUŽNOST Zaprimljeno 14.07.2009. broj Z-6031/09 Temeljem Ugovora o zasnivanju služnosti od 16. lipnja 2009. br: Ov-14171/09 uknjižuje se pravo služnosti radi izgradnje i održavanja kabelskog dalekovoda 10 (20) kV na nekretnine upisane A I (jedan) - za korist: **HEP HRVATSKA ELEKTROPRIVREDA DD, OIB: 46830600751, ZAGREB, ULICA GRADA VUKOVARA 37**		SLUŽNOST
3.			

Zemljišnoknjižni izvadak (datum i vrijeme izrade) **30.06.2022. 08:56:52** Stranica: 1

IZVADAK IZ ZEMLJIŠNE KNJIGE

Katastarska općina: 328936, VRBA

Verificirani ZK uloži
Broj ZK uloška: 202

C

Teretovnica

Rbr.	Sadržaj upisa	Iznos	Primjedba
3.1	Zaprimljeno 17.05.2022.g. pod brojem Z-6729/2022 Prvenstveni red upisa: Z-6306/2014 UKNJIŽBA, ZALOŽNO PRAVO Zaprimljeno 28.08.2014. broj Z-6306/14 Temeljem ugovora o zajmu od 20. kolovoza 2014. broj Ov-6498/14 i Ov-6534/14 uknjižuje se pravo zaloga u iznosu od 2.241.152,51 KN (dvamilijunadvjestočetrdesetjednatisućastopedesetdvacijelapedesetjedankn) za korist: **EUROPLANTAŽE DD, OIB: 59170148274, BROĐANCI, TRG 2**	2.241.152,51 KN	Sporedni uložak
3.2	Zaprimljeno 17.05.2022.g. pod brojem Z-6729/2022 ZABILJEŽBA, GLAVNI ULOŽAK, zk.ul 2008 k.o VRBA		na 3.1

Potvrđuje se da ovaj izvadak odgovara stanju zemljišne knjige na datum 29.06.2022.

Zemljišnoknjižni izvadak (datum i vrijeme izrade) **30.06.2022. 08:56:52** Stranica

NESLUŽBENA KOPIJA

REPUBLIKA HRVATSKA

Općinski sud u Slavonskom Brodu
ZEMLJIŠNOKNJIŽNI ODJEL SLAVONSKI BROD
Stanje na dan: 29.06.2022. 23:07

Verificirani ZK uložak

Katastarska općina: 328936, VRBA

Broj ZK uloška: 2022

Broj zadnjeg dnevnika: Z-6729/2022
Aktivne plombe:

IZVADAK IZ ZEMLJIŠNE KNJIGE

A
Posjedovnica
PRVI ODJELJAK

Rbr.	Broj zemljišta (kat. čestice)	Oznaka zemljišta	Površina			Primjedba
			jutro	čhv	m2	
1.	120/4	ORANICA VELIKO POLJE			64	
		UKUPNO:			64	

B
Vlastovnica

Rbr.	Sadržaj upisa	Primjedba
1. Vlasnički dio: 1/1		
VRIJEDNOSNICE OSIJEK D.O.O., OIB: 95388963061, KAPUCINSKA ULICA 25/2, 31000 OSIJEK		

C
Teretovnica

Rbr.	Sadržaj upisa	Iznos	Primjedba
1.			
1.1	Zaprimljeno 17.05.2022.g. pod brojem Z-6729/2022 Prvenstveni red upisa: Z-6031/2009 UKNJIŽBA, STVARNA SLUŽNOST – NEPRAVILNA SLUŽNOST Zaprimljeno 14.07.2009. broj Z-6031/09 Temeljem Ugovora o zasnivanju služnosti od 16. lipnja 2009. br: Ov-14171/09 uknjižuje se pravo služnosti radi izgradnje i održavanja kabelskog dalekovoda 10 (20) kV na nekretnine upisane A I (jedan) - za korist: **HEP HRVATSKA ELEKTROPRIVREDA DD, OIB: 46830600751, ZAGREB, ULICA GRADA VUKOVARA 37**		SLUŽNOST

Potvrđuje se da ovaj izvadak odgovara stanju zemljišne knjige na datum 29.06.2022.

emljišnoknjižni izvadak (datum i vrijeme izrade) **30.06.2022. 10:58:29** Stranica: 1

NESLUŽBENA KOPI

REPUBLIKA HRVATSKA

Općinski sud u Slavonskom Brodu
ZEMLJIŠNOKNJIŽNI ODJEL SLAVONSKI BROD
Stanje na dan: 29.06.2022. 23:07

Verificirani ZK ul

Katastarska općina: 328936, VRBA

Broj ZK uloška: 1

Broj zadnjeg dnevnika: Z-6729/2022
Aktivne plombe:

IZVADAK IZ ZEMLJIŠNE KNJIGE

A
Posjedovnica
PRVI ODJELJAK

Rbr.	Broj zemljišta (kat. čestice)	Oznaka zemljišta	Površina			Primjedb
			jutro	čhv	m2	
1.	120/6	PUT VELIKO POLJE			4386	
		UKUPNO:			4386	

B
Vlastovnica

Rbr.	Sadržaj upisa	Primjedba
2. Suvlasnički dio: 1/2		
	BILANDŽIJA SLAVKO, OIB: 32794966328, SLAV. BROD, OSJEČKA BR. 283	
3. Suvlasnički dio: 1/2		
	VRIJEDNOSNICE OSIJEK D.O.O., OIB: 95388963061, KAPUCINSKA ULICA 25/2, 31000 OSIJEK	

C
Teretovnica

Rbr.	Sadržaj upisa	Iznos	Primjedba
2.			
2.1	Zaprimljeno 14.07.2009. broj Z-6031/09 Temeljem Ugovora o zasnivanju služnosti od 16. lipnja 2009. br: Ov-14171/09 uknjižuje se pravo služnosti radi izgradnje i održavanja kabelskog dalekovoda 10 (20) kV na nekretnine upisane A I (jedan) - za korist: HEP HRVATSKA ELEKTROPRIVREDA DD, OIB: 46830600751, ZAGREB, ULICA GRADA VUKOVARA 37		SLUŽNOST

Potvrđuje se da ovaj izvadak odgovara stanju zemljišne knjige na datum 29.06.2022.

Zemljišnoknjižni izvadak (datum i vrijeme izrade) 30.06.2022. 10:59:36

NESLUŽBENA KOPIJA

REPUBLIKA HRVATSKA

Općinski sud u Slavonskom Brodu
ZEMLJIŠNOKNJIŽNI ODJEL SLAVONSKI BROD
Stanje na dan: 29.06.2022. 23:07

Verificirani ZK uložak

Katastarska općina: 328758, SLAVONSKI BROD

Broj ZK uloška: 14565

Broj zadnjeg dnevnika: Z-8423/2022
Aktivne plombe:

IZVADAK IZ ZEMLJIŠNE KNJIGE

A
Posjedovnica
PRVI ODJELJAK

Rbr.	Broj zemljišta (kat. čestice)	Oznaka zemljišta	Površina			Primjedba
			jutro	čhv	m2	
1.	5035/1	ORANICA ČAPLJA			2530	
		UKUPNO:			2530	

B
Vlastovnica

Rbr.	Sadržaj upisa	Primjedba
3. Suvlasnički dio: 1/4		
BILANDŽIJA SLAVKO, OIB: 32794966328, ULICA STJEPANA PL. HORVATA 36B, 35000 SLAVONSKI BROD		
4. Suvlasnički dio: 1/4		
PERKOVIĆ IRENA, OIB: 68514537446, OSJEČKA ULICA 283, 35000 SLAVONSKI BROD		
5. Suvlasnički dio: 2/4		
VRIJEDNOSNICE OSIJEK D.O.O., OIB: 95388963061, KAPUCINSKA ULICA 25/2, 31000 OSIJEK		

C
Teretovnica

Rbr.	Sadržaj upisa	Iznos	Primjedba
2.			
2.1	Zaprimljeno 20.06.2022.g. pod brojem Z-8423/2022 Prvenstveni red upisa: Z-2388/2017 UKNJIŽBA, STVARNA SLUŽNOST, UGOVOR BROJ 401000101-29100082-2016-182 O ZASNIVANJU PRAVA SLUŽNOSTI ZEMLJIŠTA ZA IZGRADNJU I ODRŽAVANJE 10 (20) KV KABELSKOG DALEKOVODA, BROJ: OV-77/2017 19.12.2016, za izgradnju i održavanje 10(20) kV kabelskog dalekovoda - za korist: **HEP-OPERATOR DISTRIBUCIJSKOG SUSTAVA D.O.O., OIB: 46830600751, ULICA GRADA VUKOVARA 37, 10000 ZAGREB**		SLUŽNOST

Potvrđuje se da ovaj izvadak odgovara stanju zemljišne knjige na datum 29.06.2022.

emljišnoknjižni izvadak (datum i vrijeme izrade) **30.06.2022. 08:54:47** Stranica: 1

NESLUŽBENA KOPIJA

REPUBLIKA HRVATSKA

Općinski sud u Slavonskom Brodu
ZEMLJIŠNOKNJIŽNI ODJEL SLAVONSKI BROD
Stanje na dan: 29.06.2022. 23:07

Verificirani ZK uložak

Katastarska općina: 328758, SLAVONSKI BROD

Broj ZK uloška: 13903

Broj zadnjeg dnevnika: Z-8423/2022
Aktivne plombe:

IZVADAK IZ ZEMLJIŠNE KNJIGE

A
Posjedovnica
PRVI ODJELJAK

Rbr.	Broj zemljišta (kat. čestice)	Oznaka zemljišta	Površina			Primjedba
			jutro	čhv	m2	
1.	6210/13	ORANICA VELIKO POLJE			13830	
		UKUPNO:			13830	

B
Vlastovnica

Rbr.	Sadržaj upisa	Primjedba
5. Suvlasnički dio: 1/4		
BILANDŽIJA SLAVKO, OIB: 32794966328, ULICA STJEPANA PL. HORVATA 36B, 35000 SLAVONSKI BROD		
6. Suvlasnički dio: 1/4		
PERKOVIĆ IRENA, OIB: 68514537446, OSJEČKA ULICA 283, 35000 SLAVONSKI BROD		
7. Suvlasnički dio: 2/4		
VRIJEDNOSNICE OSIJEK D.O.O., OIB: 95388963061, KAPUCINSKA ULICA 25/2, 31000 OSIJEK		

C
Teretovnica

Rbr.	Sadržaj upisa	Iznos	Primjedba
1.			
1.1	Zaprimljeno 11.10.2019.g. pod brojem Z-10233/2019		SLUŽNOST
	UKNJIŽBA, STVARNA SLUŽNOST – NEPRAVILNA SLUŽNOST, UGOVOR BR. 05-6876-2/19 BROJ: OV-9774/2019 04.09.2019, radi izgradnje i održavanja sustava u sklopu projekta "C" - Izgradnja glavnog kolektora u koridoru istočne vezne ceste, površina zasnovane služnosti 370 m2 - za korist: **VODOVOD D.O.O., OIB: 80535169523, NIKOLE ZRINSKOG ULICA 25, 35000 SLAVONSKI BROD**		

Potvrđuje se da ovaj izvadak odgovara stanju zemljišne knjige na datum 29.06.2022.

Zemljišnoknjižni izvadak (datum i vrijeme izrade) **30.06.2022. 08:53:57** Stranica: 1

Mate Ćosić
35000 SLAVONSKI BROD
Kerdeni 105

Općina Podcrkavlje
Načelnik
35201 Podcrkavlje
Trg 108. brigade ZNG 11

Predmet: Informacija o planiranoj investiciji u izgradnji solarne elektrane
-potreba za izmjenom Prostornog plana (PPUO Podcrkavlje, PP BPŽ)

Poštovani,
vlasnik sam većeg broja katastarskih čestica (popis istih i skica u privitku) u katastarskoj općini Dubovik i katastarskoj općini Glogovica cca. površine 105 ha koje čine jednu prostorni cjelinu i zemljišta u katastarskoj općini Podcrkavlje od 22 ha. Ova zemljišta su u naravi oranice i pašnjaci, P3 kategorije. U tijeku je izrada elaborata mogućnosti navedenog zemljišta za definiranje lokacije solarne elektrane, definiranje snage iste (planirane elektrane veće od 20 MW do max. 50 MW instalirane snage) izbor tipa elektrane s analizom optimalne lokacije i investicije u odnosu na mogućnosti priključenja u mrežu.

Slijedom mog saznanja ovakav tip i veličina planirane solarna elektrana nije moguć važećim prostornim planovima. Uvidom na web stranici Ministarstva prostornog uređenja, graditeljstva i državne imovine (https://mpgi.gov.hr/o-ministarstvu/djelokrug/zavod-za-prostorni-razvoj-4276/obavijesti-i-odluke-o-izradi-prostornih-planova/brodsko-posavska-zupanija-4729/4729) utvrdio sam da je u tijeku izrada 6. Izmjena i dopuna Prostornog plana Brodsko-posavske županije u segmentu korištenja obnovljivih izvora energije.

Molimo Vas da Ovim putem podržite izgradnju solarne elektrane i omogućite kroz izmjenu i dopunu prostornih planova realizacija solarne elektrane na zemljištu u mom vlasništvu za koje su potrebne početna velika ulaganja, a ista će povratno imati pozitivne učinke na Općinu. Slijedom započetog postupka 6. Izmjena i dopuna PP BPŽ, molimo Vas da naš zahtjev dostavite nositelju izrade 6. Izmjena i dopuna PP BPŽ Upravnom odjelu za graditeljstvo, infrastrukturu i zaštitu okoliša kroz zakonom propisan postupak dostave zahtjeva.

Unaprijed zahvalan!

U Slavonskom Brodu, 05.07.2022. godine

Mate Ćosić

REPUBLIKA HRVATSKA
BRODSKO-POSAVSKA ŽUPANIJA
OPĆINA PODCRKAVLJE
Primljeno: 08. 07. 2022.
Klasifikacijska oznaka | Org. jed.
350-02/22-01/2
Urudžbeni broj: | Pril. | Vrij.
2

Privitak:
1. *Preslik lokacije*
2. *Izvod iz zemljišne knjige*

Dostaviti:
1. *Naslovu*

NESLUŽBENA KOPIJA

REPUBLIKA HRVATSKA

Općinski sud u Slavonskom Brodu
ZEMLJIŠNOKNJIŽNI ODJEL SLAVONSKI BROD
Stanje na dan: 20.06.2022. 23:10

Verificirani ZK uložak

Katastarska općina: 328278, DUBOVIK

Broj ZK uloška: 275

Broj zadnjeg dnevnika: Z-2833/2020
Aktivne plombe:

IZVADAK IZ ZEMLJIŠNE KNJIGE

A
Posjedovnica
PRVI ODJELJAK

Rbr.	Broj zemljišta (kat. čestice)	Oznaka zemljišta	Površina			Primjedba
			jutro	čhv	m2	
1.	341/50	KATUNI PAŠNJAK			359745 359745	
2.	341/55	PAŠNJAK KATUNI			89077	
3.	341/60	ORANICA KATUNI			24913	
4.	341/70	ORANICA KATUNI			20965	
5.	341/82	ORANICA KATUNI			16652	
6.	341/90	ORANICA KATUNI			41997	
		UKUPNO:			553349	

B
Vlastovnica

Rbr.	Sadržaj upisa	Primjedba
1	Vlasnički dio: 1/1 OSIĆ MATE (ILIJIN), OIB: 25902922854, SLAV. BROD, KERDENI BR. 105	

C
Teretovnica

Rbr.	Sadržaj upisa	Iznos	Primjedba
1.1	Primljeno: 25. siječnja 2002. br. Z-401/02 Na osnovi ovjerovljenog ugovora o kupoprodaji od 21.prosinca 1999. br. OU-205/00 uknjižuje se pravo zaloga na nekretnine upisane u A I (jedan) za glavni dug od 836.746,60 KN te eventualnih troškova za korist: REPUBLIKA HRVATSKA	836.746,60 KN	ISTO U UL.438 K.O. PODCRKAVLJE I UL.638 K.O. GLOGOVICA

Potvrđuje se da ovaj izvadak odgovara stanju zemljišne knjige na datum 20.06.2022.

Zemljišnoknjižni izvadak (datum i vrijeme izrade) 21.06.2022. 11:59:58 Stranica: 1

NESLUŽBENA KOPIJA

REPUBLIKA HRVATSKA

Općinski sud u Slavonskom Brodu
ZEMLJIŠNOKNJIŽNI ODJEL SLAVONSKI BROD
Stanje na dan: 20.06.2022. 23:10

Verificirani ZK uložak

Katastarska općina: 328278, DUBOVIK

Broj ZK uloška: 86

Broj zadnjeg dnevnika: Z-2/2019
Aktivne plombe:

IZVADAK IZ ZEMLJIŠNE KNJIGE

A
Posjedovnica
PRVI ODJELJAK

Rbr.	Broj zemljišta (kat. čestice)	Oznaka zemljišta	Površina			Primjedba
			jutro	čhv	m2	
1.	404/2	LIVADA LUČINA U KATUNIMA		86		
2.	405/3	LIVADA LUČINA U KATUNI		280		
3.	406	ORANICA LUČINA U KATUNIMA		675		
		UKUPNO:		1041		

B
Vlastovnica

Rbr.	Sadržaj upisa	Primjedba
2. Vlasnički dio: 1/1		
ĆOSIĆ MATE (ILIJIN), OIB: 25902922854, SLAV. BROD, KERDENI BR. 105		

C
Teretovnica

Rbr.	Sadržaj upisa	Iznos	Primjedba
Tereta nema!			

Potvrđuje se da ovaj izvadak odgovara stanju zemljišne knjige na datum 20.06.2022.

Zemljišnoknjižni izvadak (datum i vrijeme izrade) 21.06.2022. 13:41:43 Stranica: 1

NESLUŽBENA KOPIJA

PUBLIKA HRVATSKA
ćinski sud u Slavonskom Brodu
MLJIŠNOKNJIŽNI ODJEL SLAVONSKI BROD
nje na dan: 20.06.2022. 23:10

Verificirani ZK uložak

astarska općina: 328278, DUBOVIK

Broj ZK uloška: 139

zadnjeg dnevnika: Z-2/2019
vne plombe:

IZVADAK IZ ZEMLJIŠNE KNJIGE

A
Posjedovnica
PRVI ODJELJAK

Broj zemljišta (kat. čestice)	Oznaka zemljišta	Površina			Primjedba
		jutro	čhv	m2	
419	LIVADA BRDA U KATUNIMA		1459		
	UKUPNO:		1459		

B
Vlastovnica

	Sadržaj upisa	Primjedba
nički dio: 1/1		
Ć MATE (ILIJIN), OIB: 25902922854, SLAV. BROD, KERDENI BR. 105		

C
Teretovnica

Sadržaj upisa	Iznos	Primjedba
nema!		

je se da ovaj izvadak odgovara stanju zemljišne knjige na datum 20.06.2022.

ni izvadak (datum i vrijeme izrade) 21.06.2022. 13:43:00

Stranica: 1

NESLUŽBENA KOPIJA

REPUBLIKA HRVATSKA

Općinski sud u Slavonskom Brodu
ZEMLJIŠNOKNJIŽNI ODJEL SLAVONSKI BROD
Stanje na dan: 20.06.2022. 23:10

Verificirani ZK uložak

Katastarska općina: 328294, GLOGOVICA

Broj ZK uloška: 638

Broj zadnjeg dnevnika: Z-2/2019
Aktivne plombe:

IZVADAK IZ ZEMLJIŠNE KNJIGE

A
Posjedovnica
PRVI ODJELJAK

Rbr.	Broj zemljišta (kat. čestice)	Oznaka zemljišta	Površina			Primjedba
			jutro	čhv	m2	
1.	750/6	PAŠNJAK KATUNI			504	
2.	764/13	PAŠNJAK KATUNI			125357	
3.	764/20	ORANICA KATUNI			37225	
4.	764/45	ORANICA KATUNI			24839	
5.	764/49	PAŠNJAK KATUNI			22317	
6.	764/51	ORANICA I PAŠNJAK KATUNI			42832	
7.	764/57	ORANICA I PAŠNJAK KATUNI			50029	
8.	764/70	ORANICA KATUNI			19913	
9.	764/90	ORANICA KATUNI			82398	
10.	764/101	ORANICA I PAŠNJAK KATUNI			113599	
		UKUPNO:			519013	

B
Vlastovnica

Rbr.	Sadržaj upisa	Primjedba
2. Vlasnički dio: 1/1		
ĆOSIĆ MATE (ILIJIN), OIB: 25902922854, SLAV. BROD, KERDENI BR. 105		

C
Teretovnica

Rbr.	Sadržaj upisa	Iznos	Primjedba
1.			
1.1	Primljeno: 25. siječnja 2002 br. Z-401/02 Na osnovi ovjerovljenog ugovora o kupoprodaji od 21.prosinca 1999 br. OU-205/00 uknjižuje se pravo zaloga na nekretnine upisane u A I (jedan) za glavni dug od 836.746,60 KN te eventualnih troškova za korist: REPUBLIKA HRVATSKA	836.746,60 KN	ISTO U ZKUL 438 K. O. PODCRKAVLJE I ZKUL 275 K.O. DUBOVIK

Potvrđuje se da ovaj izvadak odgovara stanju zemljišne knjige na datum 20.06.2022.

Zemljišnoknjižni izvadak (datum i vrijeme izrade) 21.06.2022. 12:15:15 Stranica: 1


k.o. SLATNIK-MALI
k.o. GRGOVICA
k.o. SLATNIK-VELIKI
k.o. GRGOVICA
k.o. BUKOVIK
k.o. BUKOVIK
610/1
759
1323/1
750/1
764/4
764/3
764/2
764/1
750/3
750/4
750/5
764/3
764/2
764/1
764/2
764/1
764/3
764/2
764/1
764/2
764/1
764/3
764/2
764/1
764/2
764/1


M. 1:5000

2678 CJILJI

REPUBLIKA HRVATSKA
BRODSKO-POSAVSKA ŽUPANIJA
2178/1-03 UPRAVNI ODJEL ZA GRADITELJSTVO, INFRASTRUKTURU I ZAŠTITU OKOLIŠA - SLAVONSKI BROD

Primljeno: 04. 11. 2022		
Klasifikacijska oznaka	Ustroj. jed.	
350-01 22-01 02	03	
Urudžbeni broj	Pril.	Vrij.
22-44		

Agropol d.o.o.

Frankopanska 13, Vrbnik

OIB:26521759733

BRODSKO POSAVSKA ŽUPANIJA

Odsjek za graditeljstvo i prostorno uređenje

Petra Krešimira IV, 1

Slavonski Brod

PREDMET:

Zahtjev za izradu nove/izmjenu postojeće prostorno — planske dokumentacije Brodsko posavske županije i općine Okučani

Molimo gornji naslov,

Da pri izradi nove i izmjeni postojeće prostorno — planske dokumentacije Brodsko posavske županije, i Općine Okučani, na području katastarskih Općina Mašička Šagovina i Žuberkovac i to na česticama koje su navedene u Prilogu 1 ovoga zahtjeva dozvoli izgradnju i postavljanje fotonaponskih panela i fotonaponskih elektrana. Osim toga, molimo da se u na istom području dopusti izgradnja tematskog parka i turističkog naselja, radi izgradnje prvog samoodrživog, zelenog i digitalnog sela budućnosti u Europi.

PRILOG 1.

fid	KO NAZIV	KO	BROJ_KC
1	Mašička Šagovina	318302	409/10
2	Mašička Šagovina	318302	26
3	Mašička Šagovina	318302	28
4	Mašička Šagovina	318302	45/1
5	Mašička Šagovina	318302	45/2
6	Mašička Šagovina	318302	46/2
7	Mašička Šagovina	318302	47
8	Mašička Šagovina	318302	49
9	Mašička Šagovina	318302	64
10	Mašička Šagovina	318302	66
11	Mašička Šagovina	318302	67/4
12	Mašička Šagovina	318302	67/5
13	Mašička Šagovina	318302	68/1
14	Mašička Šagovina	318302	68/2
15	Mašička Šagovina	318302	68/3
16	Mašička Šagovina	318302	69/1
17	Mašička Šagovina	318302	69/2
18	Mašička Šagovina	318302	69/3
19	Mašička Šagovina	318302	71
20	Mašička Šagovina	318302	74
21	Mašička Šagovina	318302	76
22	Mašička Šagovina	318302	78
23	Mašička Šagovina	318302	82/3
24	Mašička Šagovina	318302	90
25	Mašička Šagovina	318302	93/1
26	Mašička Šagovina	318302	95
27	Mašička Šagovina	318302	97
28	Mašička Šagovina	318302	100
29	Mašička Šagovina	318302	101
30	Mašička Šagovina	318302	102
31	Mašička Šagovina	318302	104/2
32	Mašička Šagovina	318302	105/3
33	Mašička Šagovina	318302	108/2
34	Mašička Šagovina	318302	111
35	Mašička Šagovina	318302	112
36	Mašička Šagovina	318302	113/1
37	Mašička Šagovina	318302	113/2
38	Mašička Šagovina	318302	114/1
39	Mašička Šagovina	318302	114/3
40	Mašička Šagovina	318302	114/4
41	Mašička Šagovina	318302	114/7
42	Mašička Šagovina	318302	115/2
43	Mašička Šagovina	318302	115/1
44	Mašička Šagovina	318302	115/3
45	Mašička Šagovina	318302	116/1

96 Mašička Šagovina	318302 255/1
97 Mašička Šagovina	318302 255/2
98 Mašička Šagovina	318302 256
99 Mašička Šagovina	318302 258/2
100 Mašička Šagovina	318302 259
101 Mašička Šagovina	318302 260
102 Mašička Šagovina	318302 261
103 Mašička Šagovina	318302 267/1
104 Mašička Šagovina	318302 277
105 Mašička Šagovina	318302 278
106 Mašička Šagovina	318302 279
107 Mašička Šagovina	318302 281
108 Mašička Šagovina	318302 282
109 Mašička Šagovina	318302 290/2
110 Mašička Šagovina	318302 290/1
111 Mašička Šagovina	318302 294/1
112 Mašička Šagovina	318302 294/2
113 Mašička Šagovina	318302 301
114 Mašička Šagovina	318302 302
115 Mašička Šagovina	318302 307/2
116 Mašička Šagovina	318302 316
117 Mašička Šagovina	318302 332/1
118 Mašička Šagovina	318302 340/2
119 Mašička Šagovina	318302 342
120 Mašička Šagovina	318302 350
121 Mašička Šagovina	318302 352
122 Mašička Šagovina	318302 356
123 Mašička Šagovina	318302 357
124 Mašička Šagovina	318302 358
125 Mašička Šagovina	318302 359
126 Mašička Šagovina	318302 396
127 Mašička Šagovina	318302 412
128 Mašička Šagovina	318302 413
129 Mašička Šagovina	318302 445/4
130 Mašička Šagovina	318302 446/1
131 Mašička Šagovina	318302 448
132 Mašička Šagovina	318302 449
133 Mašička Šagovina	318302 453/2
134 Mašička Šagovina	318302 454/1
135 Mašička Šagovina	318302 455/2
136 Mašička Šagovina	318302 456/1
137 Mašička Šagovina	318302 456/3
138 Mašička Šagovina	318302 458
139 Mašička Šagovina	318302 459
140 Mašička Šagovina	318302 463
141 Mašička Šagovina	318302 499
142 Mašička Šagovina	318302 503
143 Mašička Šagovina	318302 504
144 Mašička Šagovina	318302 506
145 Mašička Šagovina	318302 507

196 Mašička Šagovina	318302 801/5
197 Mašička Šagovina	318302 810
198 Mašička Šagovina	318302 811
199 Mašička Šagovina	318302 816
200 Mašička Šagovina	318302 817
201 Mašička Šagovina	318302 818
202 Mašička Šagovina	318302 819/3
203 Mašička Šagovina	318302 822
204 Mašička Šagovina	318302 824
205 Mašička Šagovina	318302 825
206 Mašička Šagovina	318302 826
207 Mašička Šagovina	318302 828
208 Mašička Šagovina	318302 829
209 Mašička Šagovina	318302 830
210 Mašička Šagovina	318302 831
211 Mašička Šagovina	318302 836/1
212 Mašička Šagovina	318302 836/2
213 Mašička Šagovina	318302 837
214 Mašička Šagovina	318302 838
215 Mašička Šagovina	318302 839
216 Mašička Šagovina	318302 840/1
217 Mašička Šagovina	318302 840/2
218 Mašička Šagovina	318302 841
219 Mašička Šagovina	318302 842/2
220 Mašička Šagovina	318302 842/3
221 Mašička Šagovina	318302 844/1
222 Mašička Šagovina	318302 844/2
223 Mašička Šagovina	318302 847
224 Mašička Šagovina	318302 848/1
225 Mašička Šagovina	318302 850
226 Mašička Šagovina	318302 852
227 Mašička Šagovina	318302 854/1
228 Mašička Šagovina	318302 854/2
229 Mašička Šagovina	318302 854/3
230 Mašička Šagovina	318302 856
231 Mašička Šagovina	318302 860
232 Mašička Šagovina	318302 861/1
233 Mašička Šagovina	318302 861/2
234 Mašička Šagovina	318302 863/1
235 Mašička Šagovina	318302 864/1
236 Mašička Šagovina	318302 871/1
237 Mašička Šagovina	318302 871/2
238 Mašička Šagovina	318302 872/1
239 Mašička Šagovina	318302 872/2
240 Mašička Šagovina	318302 873/2
241 Mašička Šagovina	318302 874/2
242 Mašička Šagovina	318302 877/1
243 Mašička Šagovina	318302 877/2
244 Mašička Šagovina	318302 878
245 Mašička Šagovina	318302 879/1

296	Mašička Šagovina	318302 1104
297	Mašička Šagovina	318302 44
298	Mašička Šagovina	318302 404
299	Mašička Šagovina	318302 183/1
300	Mašička Šagovina	318302 273
301	Mašička Šagovina	318302 275
302	Mašička Šagovina	318302 286/1
303	Mašička Šagovina	318302 286/2
304	Mašička Šagovina	318302 1084
305	Mašička Šagovina	318302 216/2
306	Mašička Šagovina	318302 246/1
307	Mašička Šagovina	318302 248/1
308	Mašička Šagovina	318302 932
309	Mašička Šagovina	318302 938/1
310	Mašička Šagovina	318302 1102
311	Mašička Šagovina	318302 299
312	Mašička Šagovina	318302 435
313	Mašička Šagovina	318302 727/8
314	Mašička Šagovina	318302 782/1
315	Mašička Šagovina	318302 35
316	Mašička Šagovina	318302 36/1
317	Mašička Šagovina	318302 142
318	Mašička Šagovina	318302 1066
319	Mašička Šagovina	318302 228/1
320	Mašička Šagovina	318302 509
321	Mašička Šagovina	318302 537/2
322	Mašička Šagovina	318302 725/2
323	Mašička Šagovina	318302 1096
324	Mašička Šagovina	318302 636/4
325	Mašička Šagovina	318302 643
326	Mašička Šagovina	318302 652/3
327	Mašička Šagovina	318302 42
328	Mašička Šagovina	318302 137
329	Mašička Šagovina	318302 1089
330	Mašička Šagovina	318302 38
331	Mašička Šagovina	318302 651/2
332	Mašička Šagovina	318302 257
333	Mašička Šagovina	318302 253/2
334	Mašička Šagovina	318302 548/1
335	Mašička Šagovina	318302 722/1
336	Mašička Šagovina	318302 722/2
337	Mašička Šagovina	318302 969
338	Mašička Šagovina	318302 409/4
339	Mašička Šagovina	318302 440/2
340	Mašička Šagovina	318302 638
341	Mašička Šagovina	318302 209
342	Mašička Šagovina	318302 212/1
343	Mašička Šagovina	318302 213/1
344	Mašička Šagovina	318302 214/1
345	Mašička Šagovina	318302 835/2

396 Mašička Šagovina	318302 338
397 Mašička Šagovina	318302 649
398 Mašička Šagovina	318302 944/3
399 Mašička Šagovina	318302 132
400 Mašička Šagovina	318302 418
401 Mašička Šagovina	318302 30/2
402 Mašička Šagovina	318302 30/1
403 Mašička Šagovina	318302 31/1
404 Mašička Šagovina	318302 32/2
405 Mašička Šagovina	318302 36/3
406 Mašička Šagovina	318302 60/2
407 Mašička Šagovina	318302 60/3
408 Mašička Šagovina	318302 79
409 Mašička Šagovina	318302 80
410 Mašička Šagovina	318302 82/1
411 Mašička Šagovina	318302 108/1
412 Mašička Šagovina	318302 109/2
413 Mašička Šagovina	318302 110/2
414 Mašička Šagovina	318302 114/6
415 Mašička Šagovina	318302 118
416 Mašička Šagovina	318302 138/2
417 Mašička Šagovina	318302 144/1
418 Mašička Šagovina	318302 151/2
419 Mašička Šagovina	318302 151/3
420 Mašička Šagovina	318302 151/7
421 Mašička Šagovina	318302 163/3
422 Mašička Šagovina	318302 164/2
423 Mašička Šagovina	318302 165
424 Mašička Šagovina	318302 168/2
425 Mašička Šagovina	318302 194
426 Mašička Šagovina	318302 196
427 Mašička Šagovina	318302 246/2
428 Mašička Šagovina	318302 246/3
429 Mašička Šagovina	318302 248/2
430 Mašička Šagovina	318302 248/3
431 Mašička Šagovina	318302 280
432 Mašička Šagovina	318302 307/1
433 Mašička Šagovina	318302 319
434 Mašička Šagovina	318302 320
435 Mašička Šagovina	318302 341
436 Mašička Šagovina	318302 343
437 Mašička Šagovina	318302 349/3
438 Mašička Šagovina	318302 405/1
439 Mašička Šagovina	318302 405/2
440 Mašička Šagovina	318302 407
441 Mašička Šagovina	318302 408
442 Mašička Šagovina	318302 447
443 Mašička Šagovina	318302 510/2
444 Mašička Šagovina	318302 667
445 Mašička Šagovina	318302 701

496 Mašička Šagovina	318302 915
497 Mašička Šagovina	318302 919
498 Mašička Šagovina	318302 923
499 Mašička Šagovina	318302 924
500 Mašička Šagovina	318302 925/3
501 Mašička Šagovina	318302 944/1
502 Mašička Šagovina	318302 944/2
503 Mašička Šagovina	318302 944/4
504 Mašička Šagovina	318302 947
505 Mašička Šagovina	318302 957/1
506 Mašička Šagovina	318302 960/1
507 Mašička Šagovina	318302 960/3
508 Mašička Šagovina	318302 1065
509 Mašička Šagovina	318302 1068
510 Mašička Šagovina	318302 1069
511 Mašička Šagovina	318302 211
512 Mašička Šagovina	318302 212/2
513 Mašička Šagovina	318302 213/2
514 Mašička Šagovina	318302 214/2
515 Mašička Šagovina	318302 890/3
516 Mašička Šagovina	318302 893/3
517 Mašička Šagovina	318302 128/1
518 Mašička Šagovina	318302 179
519 Mašička Šagovina	318302 1083
520 Mašička Šagovina	318302 813
521 Mašička Šagovina	318302 65/1
522 Mašička Šagovina	318302 65/3
523 Mašička Šagovina	318302 19/1
524 Mašička Šagovina	318302 22
525 Mašička Šagovina	318302 25
526 Mašička Šagovina	318302 1064
527 Mašička Šagovina	318302 20
528 Mašička Šagovina	318302 960/2
529 Mašička Šagovina	318302 720/2
530 Mašička Šagovina	318302 903/2
531 Mašička Šagovina	318302 428
532 Mašička Šagovina	318302 58
533 Mašička Šagovina	318302 61/1
534 Mašička Šagovina	318302 151/6
535 Mašička Šagovina	318302 252/1
536 Mašička Šagovina	318302 253/1
537 Mašička Šagovina	318302 897/2
538 Mašička Šagovina	318302 898
539 Mašička Šagovina	318302 899
540 Mašička Šagovina	318302 905/2
541 Mašička Šagovina	318302 909
542 Mašička Šagovina	318302 910
543 Mašička Šagovina	318302 911
544 Mašička Šagovina	318302 601
545 Mašička Šagovina	318302 602

596	Mašička Šagovina	318302 875/1
597	Mašička Šagovina	318302 875/2
598	Mašička Šagovina	318302 437/3
599	Mašička Šagovina	318302 441/1
600	Mašička Šagovina	318302 441/2
601	Mašička Šagovina	318302 443
602	Mašička Šagovina	318302 445/1
603	Mašička Šagovina	318302 445/3
604	Mašička Šagovina	318302 446/3
605	Mašička Šagovina	318302 51
606	Mašička Šagovina	318302 917
607	Mašička Šagovina	318302 586
608	Mašička Šagovina	318302 52
609	Mašička Šagovina	318302 54
610	Mašička Šagovina	318302 56
611	Mašička Šagovina	318302 59
612	Mašička Šagovina	318302 60/1
613	Mašička Šagovina	318302 61/2
614	Mašička Šagovina	318302 310
615	Mašička Šagovina	318302 880/1
616	Mašička Šagovina	318302 880/2
617	Mašička Šagovina	318302 881
618	Mašička Šagovina	318302 889
619	Mašička Šagovina	318302 953/3
620	Mašička Šagovina	318302 955
621	Mašička Šagovina	318302 957/4
622	Mašička Šagovina	318302 958
623	Mašička Šagovina	318302 963
624	Mašička Šagovina	318302 965/2
625	Mašička Šagovina	318302 966
626	Mašička Šagovina	318302 1011
627	Mašička Šagovina	318302 10/5
628	Mašička Šagovina	318302 631
629	Mašička Šagovina	318302 654
630	Mašička Šagovina	318302 655/2
631	Mašička Šagovina	318302 96/3
632	Mašička Šagovina	318302 96/4
633	Mašička Šagovina	318302 116/3
634	Mašička Šagovina	318302 820
635	Mašička Šagovina	318302 86/1
636	Mašička Šagovina	318302 600
637	Mašička Šagovina	318302 104/3
638	Mašička Šagovina	318302 105/4
639	Mašička Šagovina	318302 107/1
640	Mašička Šagovina	318302 107/5
641	Mašička Šagovina	318302 109/1
642	Mašička Šagovina	318302 110/1
643	Mašička Šagovina	318302 114/5
644	Mašička Šagovina	318302 1080
645	Mašička Šagovina	318302 914/2

696 Mašička Šagovina	318302 322
697 Mašička Šagovina	318302 382
698 Mašička Šagovina	318302 386
699 Mašička Šagovina	318302 387/2
700 Mašička Šagovina	318302 409/13
701 Mašička Šagovina	318302 419/2
702 Mašička Šagovina	318302 431/1
703 Mašička Šagovina	318302 434
704 Mašička Šagovina	318302 437/2
705 Mašička Šagovina	318302 502
706 Mašička Šagovina	318302 517/1
707 Mašička Šagovina	318302 525/2
708 Mašička Šagovina	318302 528
709 Mašička Šagovina	318302 533
710 Mašička Šagovina	318302 537/1
711 Mašička Šagovina	318302 542
712 Mašička Šagovina	318302 543/3
713 Mašička Šagovina	318302 791
714 Mašička Šagovina	318302 794
715 Mašička Šagovina	318302 814
716 Mašička Šagovina	318302 832
717 Mašička Šagovina	318302 853
718 Mašička Šagovina	318302 929
719 Mašička Šagovina	318302 931
720 Mašička Šagovina	318302 953/2
721 Mašička Šagovina	318302 970/1
722 Mašička Šagovina	318302 1013
723 Mašička Šagovina	318302 1014
724 Mašička Šagovina	318302 1022
725 Mašička Šagovina	318302 1053
726 Mašička Šagovina	318302 1057
727 Mašička Šagovina	318302 409/2
728 Mašička Šagovina	318302 500
729 Mašička Šagovina	318302 501
730 Mašička Šagovina	318302 32/1
731 Mašička Šagovina	318302 32/3
732 Mašička Šagovina	318302 36/2
733 Mašička Šagovina	318302 1085
734 Mašička Šagovina	318302 43/2
735 Mašička Šagovina	318302 185/1
736 Mašička Šagovina	318302 283
737 Mašička Šagovina	318302 284
738 Mašička Šagovina	318302 30/3
739 Mašička Šagovina	318302 30/4
740 Mašička Šagovina	318302 31/2
741 Mašička Šagovina	318302 46/1
742 Mašička Šagovina	318302 67/2
743 Mašička Šagovina	318302 67/3
744 Mašička Šagovina	318302 313/2
745 Mašička Šagovina	318302 387/1

796	Mašička Šagovina	318302 409/17
797	Mašička Šagovina	318302 249
798	Mašička Šagovina	318302 254/1
799	Mašička Šagovina	318302 266
800	Mašička Šagovina	318302 378
801	Mašička Šagovina	318302 866/2
802	Mašička Šagovina	318302 897/1
803	Mašička Šagovina	318302 1103
804	Mašička Šagovina	318302 43/1
805	Mašička Šagovina	318302 835/1
806	Mašička Šagovina	318302 835/3
807	Mašička Šagovina	318302 96/1
808	Mašička Šagovina	318302 96/2
809	Mašička Šagovina	318302 116/2
810	Mašička Šagovina	318302 150
811	Mašička Šagovina	318302 670
812	Mašička Šagovina	318302 672
813	Mašička Šagovina	318302 673
814	Mašička Šagovina	318302 674
815	Mašička Šagovina	318302 1075
816	Mašička Šagovina	318302 6/3
817	Mašička Šagovina	318302 1/8
818	Mašička Šagovina	318302 107/2
819	Mašička Šagovina	318302 417/2
1	Žuberkovac	318418 337
2	Žuberkovac	318418 338
3	Žuberkovac	318418 339
4	Žuberkovac	318418 340
5	Žuberkovac	318418 18
6	Žuberkovac	318418 52
7	Žuberkovac	318418 53
8	Žuberkovac	318418 56/1
9	Žuberkovac	318418 56/2
10	Žuberkovac	318418 56/3
11	Žuberkovac	318418 57
12	Žuberkovac	318418 59
13	Žuberkovac	318418 60
14	Žuberkovac	318418 61/1
15	Žuberkovac	318418 61/2
16	Žuberkovac	318418 62/2
17	Žuberkovac	318418 71/2
18	Žuberkovac	318418 74/2
19	Žuberkovac	318418 80/1
20	Žuberkovac	318418 80/2
21	Žuberkovac	318418 80/3
22	Žuberkovac	318418 81
23	Žuberkovac	318418 82
24	Žuberkovac	318418 83
25	Žuberkovac	318418 89
26	Žuberkovac	318418 90/1

77 Žuberkovac	318418 218/2
78 Žuberkovac	318418 224
79 Žuberkovac	318418 225/2
80 Žuberkovac	318418 227/1
81 Žuberkovac	318418 227/2
82 Žuberkovac	318418 238/2
83 Žuberkovac	318418 239/1
84 Žuberkovac	318418 239/2
85 Žuberkovac	318418 246
86 Žuberkovac	318418 256/1
87 Žuberkovac	318418 257
88 Žuberkovac	318418 315
89 Žuberkovac	318418 316
90 Žuberkovac	318418 323
91 Žuberkovac	318418 324
92 Žuberkovac	318418 325
93 Žuberkovac	318418 326
94 Žuberkovac	318418 329
95 Žuberkovac	318418 330
96 Žuberkovac	318418 331
97 Žuberkovac	318418 332
98 Žuberkovac	318418 333
99 Žuberkovac	318418 334
100 Žuberkovac	318418 335
101 Žuberkovac	318418 336
102 Žuberkovac	318418 69/1
103 Žuberkovac	318418 69/2
104 Žuberkovac	318418 69/3
105 Žuberkovac	318418 36
106 Žuberkovac	318418 42
107 Žuberkovac	318418 241
108 Žuberkovac	318418 149/5
109 Žuberkovac	318418 20/2
110 Žuberkovac	318418 149/7
111 Žuberkovac	318418 149/1
112 Žuberkovac	318418 74/1
113 Žuberkovac	318418 211/2
114 Žuberkovac	318418 211/3
115 Žuberkovac	318418 211/1
116 Žuberkovac	318418 236
117 Žuberkovac	318418 149/2
118 Žuberkovac	318418 149/8
119 Žuberkovac	318418 210
120 Žuberkovac	318418 211/4
121 Žuberkovac	318418 212
122 Žuberkovac	318418 238/1
123 Žuberkovac	318418 97
124 Žuberkovac	318418 172
125 Žuberkovac	318418 239/3
126 Žuberkovac	318418 239/4